

Druk Nr **64/2016**

Projekt z dnia **15 lutego 2016 r.**

**UCHWAŁA NR
RADY MIEJSKIEJ W ŁODZI
z dnia 2016 r.**

w sprawie przystąpienia do sporządzenia miejscowego planu zagospodarowania przestrzennego dla części obszaru miasta Łodzi położonej w rejonie ulic Taborowej i Malowniczej.

Na podstawie art. 18 ust. 2 pkt 15 ustawy z dnia 8 marca 1990 r. o samorządzie gminnym (Dz. U. z 2015 r. poz. 1515 i 1890) oraz art. 14 ust. 1 ustawy z dnia 27 marca 2003 r. o planowaniu i zagospodarowaniu przestrzennym (Dz. U. z 2015 r. poz. 199, 443, 774, 1265, 1434, 1713, 1777, 1830 i 1890), Rada Miejska w Łodzi

uchwała, co następuje:

§ 1. Przystępuje się do sporządzenia miejscowego planu zagospodarowania przestrzennego dla części obszaru miasta Łodzi położonej w rejonie ulic Taborowej i Malowniczej, zwanego dalej planem.

§ 2. Granice obszaru objętego projektem planu zostały oznaczone na rysunku stanowiącym załącznik graficzny do niniejszej uchwały.

§ 3. Wykonanie uchwały powierza się Prezydentowi Miasta Łodzi.

§ 4. Uchwała wchodzi w życie z dniem podjęcia.

**Przewodniczący
Rady Miejskiej w Łodzi**

Tomasz KACPRZAK

Projektodawcą jest
Prezydent Miasta Łodzi

WICEPREZYDENT MIASTA
Ireneusz Jabłoński

DYREKTOR

Robert Warsza
dr inż. arch. Robert Warsza
20.02.2016r.

STARSZY ASYSTENT

Marcin Miłosz
mgr Marcin Miłosz
10.02.2016r.

RADCA PRAWNY

Mariusz Kikoński
(Łd-M-470)

Az. dep.
DYREKTOR
Wydziału Urbanistyki i Architektury

Małgorzata Kasprowicz
Małgorzata Kasprowicz

Pod względem formalno-prawnym
projekt nie budzi zastrzeżeń

M.P.U. w Łodzi, dn. 10.02.2016r.

[Signature]
Koordynator
Zespołu Prawnego

Radca Prawny Sławomir Klimczak

ARCHITEKT MIASTA

Marek Janiak
DYREKTOR
Biura Architekta Miasta




KIEROWNIK ZESPOŁU PROJEKTOWEGO
Oddziału Legislacyjnego

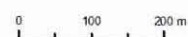
Dagmara Meksa
mgr inż. arch. Dagmara Meksa
10.02.2016

Tomasz Urjasz
Tomasz Urjasz
20.02.2016

Załącznik
do uchwały Nr
Rady Miejskiej w Łodzi
z dnia



-  GRANICA OBSZARU OBJETEGO PROJEKTEM
MIEJSCOWEGO PLANU ZAGOSPODAROWANIA PRZESTRZENNEGO
-  GRANICA MIASTA ŁODZI
-  TERENY ZAMKNIĘTE




Uzasadnienie

do projektu uchwały w sprawie przystąpienia do sporządzenia miejscowego planu zagospodarowania przestrzennego dla części obszaru miasta Łodzi położonej w rejonie ulic Taborowej i Malowniczej.

Określony w niniejszej uchwale obszar, wyznaczony do sporządzenia projektu planu, położony jest we wschodniej części miasta Łodzi. Powierzchnia obszaru wynosi około 98 ha.

Zgodnie z art. 14 ust. 5 ustawy z dnia 27 marca 2003 r. o planowaniu i zagospodarowaniu przestrzennym (Dz. U. z 2015 r., poz. 199 z późn. zm.), przygotowanie uchwały poprzedzone zostało wykonaniem analizy dotyczącej zasadności przystąpienia do sporządzenia miejscowego planu zagospodarowania przestrzennego oraz określenia stopnia zgodności przewidywanych rozwiązań planu z ustaleniami studium uwarunkowań i kierunków zagospodarowania przestrzennego.

Obszar w przeważającej części obejmuje tereny otwarte – tereny rolnicze. Ustalenia planu miejscowego określą przeznaczenie terenu oraz zasady ochrony terenów wykorzystywanych rolniczo.

DYREKTOR

dr inż. arch. Robert Warsza