

RPW/214750/2023

RADA OSIEDLA
DOLINA ŁÓDKI
ul. Beskidzka 172
91-810 Łódź

Uchwała Nr 99 /37 /2023
Rady Osiedla Dolina Łódki
z dnia 27 marca 2023 roku

URZĄD MIASTA ŁÓDZI
Departament Strategii i Rozwoju
Biuro Aktywności Miejskiej

05 -04- 2023

L.dz. 805/2023 podpis.....

w sprawie zgłoszenia wniosku o odstąpienie od procedowania sporządzenia miejscowego planu zagospodarowania przestrzennego miasta Łodzi dla obszaru ograniczonego ulicami: Beskidzką, Marmurową, Opolską i A. Hanuszkiewicza- przystąpienie Nr 317 oraz wprowadzenie zmiany dotyczącej powyższego obszaru w „Studium uwarunkowań i kierunków zagospodarowania przestrzennego miasta Łodzi”, polegającej na możliwości ekstensywnej zabudowy mieszkaniowej w oznaczonym powyżej obszarze.

Na podstawie § 5 pkt. 15, Statutu jednostki pomocniczej miasta Łodzi – Osiedla Dolina Łódki nadanego uchwałą Nr XCII/1672/10 Rady Miejskiej w Łodzi z dnia 25 sierpnia 2010 r. wraz z późniejszymi zmianami,

Rada Osiedla uchwala, co następuje:

§ 1. Wnosimy o odstąpienie od procedowania sporządzenia miejscowego planu zagospodarowania przestrzennego miasta Łodzi objętego Uchwałą Nr LXVIII /2035 /22 Rady Miejskiej w Łodzi z dnia 16 listopada 2022 r. dla części obszaru miasta Łodzi położonej w rejonie ulic: Beskidzkiej, Marmurowej, Opolskiej i Adama Hanuszkiewicza objętego przystąpieniem Nr 317 , wobec przystąpienia do sporządzenia zmiany w Studium uwarunkowań i kierunków zagospodarowania przestrzennego obejmującego również ten obszar na podstawie Uchwały Rady Miejskiej Nr LVIII/2025/22 z dnia 6 listopada 2022 r. i Obwieszczenia Miejskiej Pracowni Urbanistycznej z dnia 8 marca 2023 r.

§ 2. Wnosimy o sporządzenie i wprowadzenie zmiany w „Studium uwarunkowań i kierunków zagospodarowania przestrzennego miasta Łodzi”, dotyczącej obszaru miasta Łodzi położonego w rejonie ulic: Beskidzkiej, Marmurowej, Opolskiej i Adama Hanuszkiewicza, polegającej na możliwości ekstensywnej zabudowy mieszkaniowej powyższego obszaru.

Integralną część wniosku stanowi załączone uzasadnienie .

§ 3 . Uchwała wchodzi w życie z dniem podjęcia.

GŁÓWNY SPECJALISTA

Paulina Kozoriz

Przewodniczący Rady Osiedla

Wojciech Marski

18.04.2023r

URZĄD MIASTA ŁÓDZI
DEPARTAMENT PREZYDENTA
WYDZIAŁ PRAWNY

06 -04- 2023

L.dz. 1037 podpis.....

UZASADNIENIE.

1. W oparciu o wnioski i postulaty zgłoszone przez mieszkańców Osiedla Doliny Łódki, podczas otwartego posiedzenia Rady Osiedla Doliny Łódki w dniu 10 stycznia 2023r., dotyczącego m.in. przystąpienia do sporządzenia miejscowego planu zagospodarowania przestrzennego dla części obszaru miasta Łodzi położonego w rejonie ulic: Beskidzkiej, Marmurowej, Opolskiej i Adama Hanuszkiewicza (MPU.ZP4.46.317.2022), Rada Osiedla Doliny Łódki popiera ujęte w powyższej Uchwale wnioski i zgłoszone argumenty.
2. W wyżej wskazanej sprawie mieszkańcy Osiedla podnoszą następujące argumenty:
 - Zapisy przyjęte w **Studium uwarunkowań i kierunków zagospodarowania przestrzennego miasta Łodzi** przyjętego Uchwałą Nr LXIX /1752 /18 Rady Miejskiej w Łodzi z dnia 28 marca 2018 wraz z późniejszymi zmianami, dotyczące obszaru ograniczonego ulicami: Beskidzką, Marmurową, Opolską i A. Hanuszkiewicza straciły na swej aktualności. Zmiana, o którą wnioskuje mieszkańcy uwarunkowana jest tym, iż wskazany powyżej obszar utracił walory przyrodniczo-krajobrazowe, a także dobrostanem mieszkańców wskazanego powyżej terenu, ich prawem do dysponowania własnością w postaci posiadanych gruntów, rozwojem demograficznym tej społeczności i zapewnieniem godnych warunków bytowych dla rodzin zamieszkujących wskazany teren.
 - Zapis ujęty w **Studium uwarunkowań i kierunków zagospodarowania przestrzennego miasta Łodzi** przyjętym Uchwałą Nr LXIX /1752 /18 Rady Miejskiej w Łodzi z dnia 28 marca 2018 wraz z późniejszymi zmianami, dotyczący obszaru ograniczonego ulicami: Beskidzką, Marmurową, Opolską i A. Hanuszkiewicza jest naruszeniem realnego wymiaru wykonywania prawa własności przez właścicieli nieruchomości, ponieważ na prawo własności składa się również prawo zabudowy.
 - Klasyfikacja powyższego terenu, przyjęta w **Studium uwarunkowań i kierunków zagospodarowania przestrzennego miasta Łodzi** uchwalonym Uchwałą nr LXIX/1753/18 Rady Miejskiej w Łodzi z 28.03.2018 r. z późniejszymi zmianami, pozostaje w sprzeczności z prawami podstawowymi właścicieli powyższego terenu, dyskryminuje dzieci i spadkobierców właścicieli tych nieruchomości, ponieważ jest to nierówne traktowanie, jeśli chodzi o możliwości związania swojej egzystencji z posiadaną nieruchomością, poprzez budowę własnego domu.

- Proponowane przeznaczenie powyższego terenu jest odmienne od zamierzeń zagospodarowania tego terenu przyjętych przez właścicieli nieruchomości położonych w oznaczonym obszarze, a zmiana funkcji działki jest naruszeniem interesu prawnego właściciela. Mieszkańcy osiedla podkreślają, iż jest to naruszenie prawa własności, które polega m.in. na możliwości nieskrępowanego korzystania i decydowania o własnej nieruchomości oraz prawa żądania ochrony przed takim wykorzystaniem własnej działki i działek sąsiednich, które narusza możliwość korzystania z nieruchomości, której jest się współwłaścicielem.
- Zmiana w **Studium uwarunkowań i kierunków zagospodarowania przestrzennego miasta Łodzi** uchwalonym Uchwałą nr LXIX/1753/18 Rady Miejskiej w Łodzi z 28.03.2018 r. z późniejszymi zmianami, polegająca na możliwości zabudowy mieszkaniowej tego terenu, zapobiega nieuchronnej degradacji demograficznej naszego miasta, dzięki odblokowaniu możliwości budowania własnych domów przez następne pokolenia. Służy to zatrzymaniu kilkuset mieszkańców miasta, pragnących wybudować dom w Łodzi, dzięki ofercie konkurencyjnej w stosunku do obszarów poza jej granicami, na przykład w konkurujących z Łodzią gminach ościennych, czy innych miastach. Jest to postulat zgodny z interesem publicznym, zarówno osób spoza osiedla, poprzez umożliwienie osiedlenia się w atrakcyjnej okolicy dobrze skomunikowanej z centrum miasta, jak też lokalnej społeczności, której indywidualne prawa własności zostaną poszanowane.

W tym miejscu należy przypomnieć, iż w materiałach konferencji Rządowej Rady Ludnościowej pt. Sytuacja demograficzna województwa łódzkiego jako wyzwanie dla polityki społecznej i gospodarczej, która odbyła się w gmachu Wydziału Zarządzania Uniwersytetu łódzkiego w dniu 29 września 2016 roku znajduje się opracowanie „Migracje w województwie łódzkim” autorstwa dr Doroty Kałuży-Kopias z Zakładu Demografii i Gerontologii Społecznej Uniwersytetu Łódzkiego. Znajdujemy tu następujące zdanie: „W latach 2002–2015 mieliśmy do czynienia z trwałym dodatnim przyrostem migracyjnym ludności, głównie w powiatach sąsiadujących ze stolicą województwa – Łodzią” i dalej: „W przypadku stolicy województwa, która charakteryzuje się trwałym ujemnym bilansem przemieszczeń, mamy do czynienia z utratą przez miasto osób o stosunkowo wyższych dochodach i często lepiej wykształconych”. W związku z powyższym, w dobrze pojętym interesie publicznym naszego miasta istnieje potrzeba stwarzania warunków dla zatrzymania i rozwoju kolejnych pokoleń Łoździan. Odnosząc się do opracowań i danych

zawartych na stronach GUS¹, prześledzić możemy jak przebiega proces wyludniania się Łodzi. Prezentacja w formie aktywnej mapy przedstawia na podstawie danych GUS przyrost/ubytek liczby ludności według definicji krajowej w podziale na gminy/województwa w 2021 r. w stosunku do 2011 r., Łódź przegrywa tak zwaną „walkę o podatnika” z okalającymi miasto gminami, również tymi od północy i wschodu:

gmina Łódź: -8%

gmina Zgierz: +26,9%

gmina Stryków: +5,7%

gmina Nowosolna: +29,3%

gmina wiejska Brzeziny: +10,4%

gmina Andrespol: +13,4%

gmina Brójce: +18,7%

Bezcenną wartością dla obecnych, starzejących się jak cała Łódź, mieszkańców osiedla będzie możliwość zatrzymania emigracji młodego pokolenia poprzez umożliwienie osiedlenia się na działce należącej do rodziców. Wyrażamy przekonanie, że może być to konkurencyjna oferta w stosunku do gmin ościennych dla Łodzian szukających miejsca do zamieszkania we własnym domu na dużej działce wśród zieleni. Przemawia za tym stan uzbrojenia ulicy Beskidzkiej oraz to, że funkcjonująca w tym obszarze komunikacja miejska pozwala dotrzeć do centrum miasta w ciągu 20 minut². Ta odległość od centrum miasta jest zgodna z założeniami rozwoju przestrzennego Łodzi.

- Należy podkreślić, iż rozdrobnienie areałów, klasa ziemi (V-VI klasa, grunty o niskiej przydatności produkcyjnej), a także sposób zagospodarowania sąsiednich, czy też pobliskich działek jednoznacznie wskazuje, że teren ten powinien mieć charakter zabudowy mieszkaniowej. Tereny te nie są korytem rzeki, nie są siedliskiem dzikiej zwierzyny, nie mają także walorów krajobrazowych. Na skutek zmian społeczno-gospodarczych mieszkańcy obszaru ograniczonego ulicami: Beskidzką, Marmurową, Opolską i A. Hanuszkiewicza, nie mogą, jak dawniej, kontynuować bardzo różnorodnej działalności rolno-ogrodniczej, w efekcie czego:

- zróżnicowany dawniej teren wielorakich upraw jest teraz monokulturą uprawy, na ogół, żyta na

¹ <https://geo.stat.gov.pl/app/mapa/gus/1e3f28c4-c633-98b3-4b32-4d488ea47901/?locale=pl&mapview=52.115065%2C19.689202%2C8z#/>

² Por. Linia 53C Beskidzka /Marmurowa – Łódź-Fabryczna dzień powszedni w godzinach szczytu 20 min.
Linia 59 Radogoszcz/Świtezianki – Łódź-Fabryczna dzień powszedni w godzinach szczytu 36 min.
Linia 96A Teofilów/Traktorowa – pl. Dąbrowskiego dzień powszedni w godzinach szczytu 33 min.

styku z kopalnią żwiru³, z centralnie przebiegającą linią energetyczną 110 kV, a zatem nie przedstawia obecnie żadnych walorów krajobrazowych,

- z powodu znacznej utraty bioróżnorodności wartość przyrodnicza obszaru jest bardzo niska, podlega silnej presji popularnych tu gatunków inwazyjnych: nawłoci kanadyjskiej i czeremchy amerykańskiej.

- Mieszkańcy wskazanego powyżej terenu, posiadają ugruntowane doświadczeniem i wiedzą przekonanie, że wprowadzenie zmian, o które wnioskuje się, iż będzie to obszar o niskiej intensywności zabudowy ze zróżnicowaną szatą roślinną, obfitującą w gatunki ozdobne i owocowe, typową dla zadbanych ogrodów przydomowych oraz zapewni znacznie większą bioróżnorodność. Będzie to także obszar cenniejszy przyrodniczo dzięki wielorakości siedlisk i bogatej bazie pokarmowej dla fauny, niż niskiej jakości uprawy rolnicze na przepuszczalnych glebach V i VI klasy, znajdujące się w zasięgu osuszającego oddziaływania kopalni żwiru.
- Teren wyżej wskazany stanowi znaczny kontrast dla innych, dużo bardziej zurbanizowanych obszarów naszego miasta, a wnioskowany sposób zagospodarowania tej przestrzeni odpowiada temu, jak zagospodarowywane są obszary znajdujące się w bezpośrednim sąsiedztwie.
- Jako przykład zrównoważonego i racjonalnego gospodarowania przestrzenią miasta, mieszkańcy Osiedla Doliny Łódki podają „STUDIUM UWARUNKOWAŃ I KIERUNKÓW ZAGOSPODAROWANIA PRZESTRZENNEGO WROCŁAWIA”. W powyższym dokumencie przyjmuje się, że Wrocław ma się stać wygodny i piękny w każdej jego części, ma sprawnie działać dzięki inteligentnemu zarządzaniu i rozwijać się w sposób zrównoważony. Przyjęty w odniesieniu do miasta Wrocławia ład przestrzenny, uwzględnia różnorodne uwarunkowania funkcjonalne i społeczno-gospodarcze, środowiskowe i kulturowe, takie które zachęcają do zamieszkania w tym mieście, co ma odzworowanie w statystykach, w tym danych demograficznych.
- W oparciu o Art. 32. 1. Ustawy z dnia 27 marca 2003 r. o planowaniu i zagospodarowaniu przestrzennym (Dz. U. 2003 Nr 80 poz. 717) mieszkańcy Osiedla wnoszą o aktualizację i zmianę w **Studium uwarunkowań i kierunków zagospodarowania przestrzennego miasta Łodzi** uchwalonym Uchwałą nr LXIX/1753/18 Rady Miejskiej w Łodzi z 28.03.2018 r.

³ Kopalnia żwiru znajduje się w centralnym miejscu obszaru oznaczonego ulicami: Beskidzka, Marmurowa, Opolska i A. Hanuszkiewicza, wyrobisko sięga od ulicy Beskidzkiej do Opolskiej, na wysokości numeru Beskidzka 188.

z późniejszymi zmianami, w treści dotyczącej części obszaru miasta Łodzi, położonej w rejonie ulic: Beskidzkiej, Marmurowej, Opolskiej i Adama Hanuszkiewicza.

3. Mając na uwadze powyższe uzasadnienia, szczegółowo przedstawione i wskazane w pismach adresowanych do Rady Osiedla Doliny Łódki, Rada Osiedla Doliny Łódki popiera wniosek ujęty w paragrafach nr 1 i nr 2 powyższej Uchwały.

Przewodniczący Rady Osiedla

Wojciech Pisarski



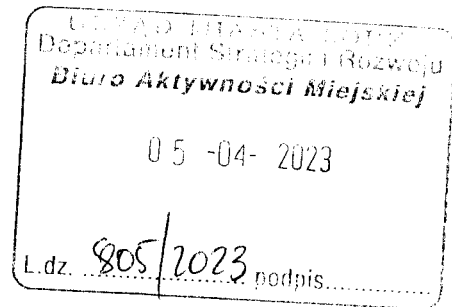
RPW/214745/2023 -127-

RADA OSIEDLA
DOLINA ŁÓDKI
ul. Beskidzka 172
91-610 Łódź

Uchwała nr 100/37/2023

Rady Osiedla Dolina Łódki

z dnia 27 marca 2023 r.



w sprawie: inicjatywy organizacji selektywnej zbiórki szkła na terenie m. Łodzi

Na podstawie § 5 ust 1 Statutu jednostki pomocniczej miasta Łodzi- Osiedla Dolina Łódki, nadanego uchwałą XCII/1663/10 Rady Miejskiej w Łodzi z dnia 25 sierpnia 2010 roku (Dz. Urz. Woj. Łódzkiego z 2010r. nr 257 poz. 2087) z póź. zmianami,
Rada Osiedla

Uchwała, co następuje ;

§ 1. Postanawia wystąpić z inicjatywą organizacji spójnej selektywnej zbiórki szkła poprzez wystawienie w punktach zbioru odpadów BANKU SZKŁA na terenie m. Łodzi złożonego z 3 pojemników na szkło opakowaniowe i ceramikę:


- 1-szy pojemnik : Szkło przezroczyste • 2 -ugi pojemnik: Szkło kolorowe
- 3-ci pojemnik : Ceramika

§ 2. Wnosimy , aby w ramach programu pilotażowego wystawić takie Banki Szkła w lokalizacjach na terenie Osiedla Dolina Łódki jak :

- skwer i parking przy ulicy Brzezińskiej 54 oraz w innych lokalizacjach i miejscach publicznych wg . wskazań Miasta .

§ 2. Wykonanie uchwały powierzyć Zarządowi Osiedla

§ 3. Uchwała wchodzi w życie z dniem podjęcia , a jej integralną część stanowi uzasadnienie .



Przewodniczący

Rady Osiedla Dolina Łódki

Wojciech Ptaszki

GŁÓWNY SPECJALISTA
Paulina Kozoris

Urząd Miasta Łódź
19.04.2023r.

RADA OSIEDLA
DOLINA ŁÓDKI
ul. Beskidzka 172
91-610 Łódź

UZASADNIENIE DO UCHWAŁY NR 100/37/2023 RADY OSIEDLA DOLINY ŁÓDKI

W SPRAWIE PROWADZENIA SELEKTYWNEJ ZBIÓRKI ODPADÓW

W FORMIE „BANKÓW SURÓWCÓW” typu BANK SZKŁA, BANK TEKSTYLIÓW,
BANK TELEFONÓW KOM., BANK BATERII itp....

Praktyka pokazuje, że selektywna zbiórka odpadów to skuteczna metoda zwiększania efektywności recyklingu.

Niestety w naszym kraju wprowadzono błędne przepisy, które określono mianem JSSO albo WSSO czyli sortowania na 5 pojemników, a właściwie linii produkcyjnych z gospodarstw domowych. Zbiórkę tę prowadzą terytorialnie wyznaczone przez gminy firmy recyklingowe.

Spowodowało to niemałe zamieszanie w branży recyklingowej i wielkie problemy z sortowaniem wśród społeczeństwa. Powstały absurdalne bazy danych odpadów przeznaczanych do codziennego sortowania. Niektórzy rzeczywiście sprawdzają gdzie co wyrzucić przed podjęciem decyzji.

Inni z kolei nie sortują właściwie lub nie sortują wcale. Ot mamy paradoksalną sytuację dzięki tej nowej ustawie o sortowaniu odpadów na 5 pojemników..

Jedyną słuszną metodę sortowania bazującą na matematycznych obliczeniach i teoriach fizycznych liniowej przemiany materii w przestrzeni pracowałem już ponad 3 lata temu.

Postać ogólna formuły matematycznej jest bardzo prosta:

$$(X+Y+Z) = 6$$

Obejmuje to równanie wszystkie pojemniki dla rodziny jako podstawowej komórki społecznej. PAMIĘTAJCIE!!! DLA RODZINY, a nie dla budynku.

Postać uwzględniająca cały recykling, łącznie z przemysłem, to:

$$(X+Y+Z+W) = 7$$

Gdzie X=3, Y=2, Z=1, W=1.

X - to pojemniki do sortowania codziennego {OBOWIĄZKOWE}.

Y - to pojemniki do sortowania selektywnego {OBOWIĄZKOWE W PRZESTRZENI, ale nieobowiązkowe do obsługi dla wszystkich} BANKI SUROWCÓW

Z - to pojemniki do sortowania sporadycznego/wyjatkowego/awaryjnego {Co najmniej 1 obowiązkowy na zamówienie. Np. SKIP na odpady po remoncie, ponadto 1 obowiązkowy na stałe jako szambo lub podłączenie do kanalizacji miejskiej}

Zatem jak widać, w naszym sortowaniu obowiązującym dzisiaj RODZINA/CZŁOWIEK nie ma często możliwości oddania surowców do BANKÓW SUROWCÓW.

BANKI SUROWCÓW TO KONIECZNOŚĆ, a szczególnie BANKI SZKŁA i CERAMIKI oraz BANKI TEKSTYLIÓW i BANKI BATERII/TEL KOM. aby każdy mógł pozbyć się tych odpadów w sposób zorganizowany, przemyślany i to na własnym osiedlu.

System PSZOK to za mało. Trzeba zbudować system BANKÓW SURÓWCÓW/ODPADÓW w pobliżu osiedli mieszkaniowych, tak aby na każde 1000 - 1.600 mieszkańców przypadał minimum jeden taki punkt na mapie miasta. Powinny być one rozmieszczone w odległości średnio 1.6 km od siebie. 1.618033... to złota liczba Phi (czyt. Fi) To złote rozwiązanie, bazujące na złotej liczbie, która jest liczbą niewymierną i liczbie naturalnej 3, a nie 5. X = 3 to ŚWIĘTA TRÓJCA RECYKLINGU!!!

Np. w Irlandii , w czystym ekologicznie regionie, tam nawet w małych miejscowościach na placach stacji paliw przy lokalnych spożywczych sklepach sieciowych były BANKI SZKŁA, BANKI TEKSTYLIÓW, BANKI TEL. KOM i BATERII.

Każdą z tych zbiórek organizowała inna prywatna firma.

Glassco Recycling Ireland - Szkło i puszki (Banki szkła i puszek) <https://glassco.ie/>

Weee Ireland - elektroodpady (BANKI TEL. KOM, BATERII, żarówek) <https://www.weeeireland.ie/>

Lokalne punkty handlu odzieżą używaną - Tekstyliia (BANKI TEKSTYLIÓW, zbiórki spod domów)

W Irlandii nazywają się takie punkty BRING BANK.

Oto jeden z nich w Killaloe Co. Clare w Irlandii.

<https://www.clarecoco.ie/services/waste-and-recycling/bring-banks/killaloe-bring-bank.html>

A tutaj cała lista BRING BANKÓW w County Clare:

<https://www.clarecoco.ie/services/waste-and-recycling/bring-banks/>

Bring Banks to nieobsadzone personelem punkty zbiórki materiałów nadających się do recyklingu, takich jak szklane butelki, puszki po napojach i puszki po żywności. Niektóre banki oferują również pojemniki na niechciane ubrania.

Nie mamy nawet sieci BRING BANKÓW jak mają to w Irlandii, a system kaucyjny próbujemy wprowadzać i zawodne i kosztowne automaty kaucyjne w sytuacji, kiedy przemysł opakowaniowy potrzebuje wolności w projektowaniu wciąż nowych rozwiązań. Automaty kaucyjne – owszem, ale również BANKI ODPADÓW/SUROWCÓW (BRING BANKI), aby to co nie przyjmie AUTOMAT KAUCYJNY można było wrzucić do bazo obsługowego prawie pojemnika, aby w okolicy było czysto, bo ekologia jest najważniejsza.

TO PROSTE UNIWERSALNE RÓWNANIE:

$$(X+Y+Z+W) = 7$$

Gdzie X=3, Y=2, Z=1, W=1.

Pozwoli nam prowadzić recykling bardziej wydajnie.

Więcej na www.369sortwaste.pl

www.369sortujodpady.pl

www.bankszklapl

Autor uzasadnienia i pomysłodawca tej inicjatywy

Sylwester Bogusiak - założyciel kampanii 369SORTWASTE | 369 SORTUJ
ODPADY

A jak wygląda u nas selektywna zbiórka szkła niech świadczy zdjęcie z lokalizacji przy Brzezińskiej 54 .

Stąd w ocenie Rady Osiedla ta inicjatywa mieszkańca jest godna poparcia i znajduje swe uzasadnienie w stanie faktycznym .

Załącznik -zdjęcie szt.1

Przewodniczący
Rady Osiedla Dolina Łódki
Wojciech Pisarski

POJEMNIK NA ODZIEŻ UŻYWANĄ



Pomagamy Polskim
Dzieciom


www.fundacjazsercem.com.pl

INFOLINIA

P
Ka
92.

RPN/214738/2023

RADA OSIEDLA
DOLINA ŁÓDKI
ul. Beskidzka 172
91-610 Łódź



Uchwała Nr 101/37/2023

Rady Osiedla Dolina Łódki

z dnia 27 marca 2023 roku

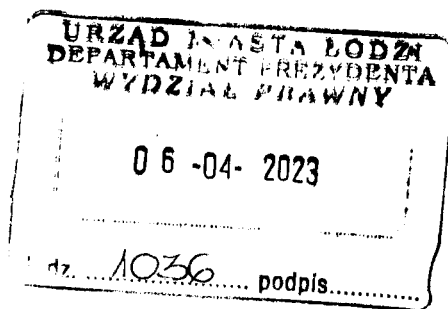
w sprawie - przyjęcia sprawozdania z działalności Zarządu Osiedla Dolina Łódki
za rok 2022

Na podstawie § 19 ust 1 Statutu jednostki pomocniczej miasta Łodzi- Osiedla Dolina Łódki, nadanego uchwałą XCII/1663/10 Rady Miejskiej w Łodzi z dnia 25 sierpnia 2010 roku (Dz. Urz. Woj. Łódzkiego z 2010r. nr 257 poz. 2087), z późn. zm. Rada Osiedla

uchwała, co następuje:

§1. Postanawia przyjąć roczne sprawozdanie z działalności Zarządu Osiedla „Dolina Łódki” za rok 2022 obejmujące wykonanie zadań merytorycznych i wykorzystanie środków ujętych w planie finansowym Osiedla .

§2. Uchwała wchodzi w życie z dniem podjęcia.



Przewodniczący
Rady Osiedla Dolina Łódki

Wojciech Pisarski

GLÓWNY SPECJALISTA

Paulina Kozoriz

Urząd Miejski w Łodzi
19.04.2023 r.

Sprawozdanie z działalności Zarządu Osiedla „Dolina Łódki” za 2022 r.

Zarząd Osiedla Dolina Łódki w 2022 roku działał w składzie osobowym:

Edward Kucharski - Przewodniczący Zarządu

Sławomir Czop - Zastępca Przewodniczącego Zarządu

Bożena Godała, Małgorzata Przybył, Bogumiła Walas, Krystyna Adamczewska, Ryszard Wolski - Członkowie Zarządu

I. W roku sprawozdawczym Zarząd uczestniczył w przygotowywaniu materiałów na posiedzenie Rady Osiedla, prowadzone wspólnie z posiedzeniami Zarządu Osiedla. Zarząd wykonywał uchwały Rady Osiedla, a informacje z ich realizacji przedkładał na bieżąco na posiedzeniach Rady Osiedla.

II. Wykonanie planu finansowego Osiedla Dolina Łódki za rok 2022 przyjętego Uchwałą nr 81/26/2022 Rady Osiedla z dnia 10 stycznia 2022 (z późn. zmianami) r. przedstawia się następująco:

Rada Osiedla Dolina Łódki w roku 2022 zgodnie z planem finansowym dysponowała kwotą : 33.363,00 zł

po zmianach: 41375,16 zł

Pierwotnie podział środków na poszczególne paragrafy przedstawiał się następująco:

3030 - diety radnych : 14.195,00 zł

po zmianach : 21645,00 zł

4210 - zakup materiałów i wyposażenie 3500,00 zł

po zmianach: 2323,00 zł

4260 - zakup energii: 3.000,00 zł

po zmianach : 5440,77 zł

4300 - zakup usług pozostałych : 3.608,00 zł

4400 - opłaty czynszowe za pomieszczenia biurowe Rady Osiedla 8.760,00 zł

po zmianach: 8358,39 zł

W ciągu roku, w oparciu o Uchwały Rady Osiedla dokonano zmian między paragrafami i w związku z tym ostatecznie wydano 41.161,52 zł, co stanowi o tym, że Zarząd Osiedla wydatkował środki będące w dyspozycji Rady Osiedla w 99,48% i znajduje to potwierdzenie w załączonej do sprawozdania Realizacji planu budżetowego za 2022 rok sporządzonego przez inspektor UM Łodzi.

Na poszczególnych paragrafach i zadaniach wydano następujące kwoty:

Nazwa i nr zadania

- 3030 - diety co stanowi 92,86 % planu;	20.098,62 zł
- 4210 - zakupiono: art. papiernicze, biurowe, spożywcze, woda, cateringowe oraz zakupy na Mikołajki co stanowi 98,62 % planu;	2.290,88 zł
- 4260 - zakup energii co stanowi 96,67% planu;	5259,76 zł
- 4300 - festyn rodzinny co stanowi 100% planu;	3608,00 zł
- 4400 - opłaty czynszowe za pomieszczenia biurowe Rady Osiedla co stanowi 99,99 % planu.	8.358,24 zł


W 2022 roku zrealizowano zaplanowane imprezy oraz spotkania integracyjne tj. „ŚWIĘTO OWOCÓW I WARYW W DOLINIE ŁÓDKI” - Festyn Rodzinny w dniu 27 sierpnia 2022r. i „MIKOŁAJKI dla DZIECI” w dniu 10 grudnia 2022r.


I. Zarząd Osiedla w 2022 roku na bieżąco interweniował i wnioskował w sprawach Osiedla, a w szczególności w obszarze poprawy stanu dróg osiedlowych i infrastruktury drogowej i kanalizacyjnej .

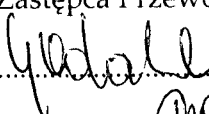
Opiniowaliśmy również: lokalizacje punktów sprzedaży napojów alkoholowych dla lokalnych przedsiębiorców, oraz wnioski o nadanie nazw dróg: Horyzontalna i Magiczna,

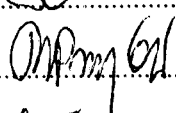
Wyraziliśmy opinię i złożyliśmy wnioski do sporządzenia projektu miejscowego planu zagospodarowania przestrzennego rejonie ulic: Beskidzka, Marmurowa, Opolska i Hanuszkiewicza.

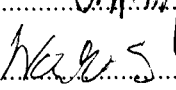
Zarząd Osiedla:

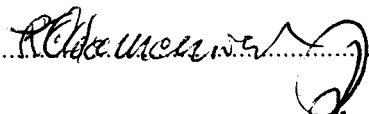
Edward Kucharski - Przewodniczący Zarządu.....


Sławomir Czop - Zastępca Przewodniczącego Zarządu

Bożena Godala.....

Małgorzata Przybył.....

Bogumiła Walas.....

Krystyna Adamczewska.....


Ryszard Wolski.....

Łódź, dnia, 27.03.2022 r.

RPW/254099/2023

Uchwała Nr 102/37/2023

Rady Osiedla Dolina Łódki
z dnia 27 marca 2023 r.



**w sprawie - przeznaczenia środków finansowych na zakup usługi
w ramach imprezy „ FESTYNU FAMILIJNO-DOŻYNKOWEGO
OSIEDLA DOLINY ŁÓDKI.”**

Na podstawie § 23 ust. 2 statutu Osiedla Dolina Łódki, stanowiącego załącznik do uchwały Nr XCII/1663/10 Rady Miejskiej w Łodzi z dnia 25 sierpnia 2010 r. w sprawie nadania Statutu Osiedlu Dolina Łódki, z późniejszymi zmianami, Rada Osiedla Dolina Łódki

uchwała co następuje:

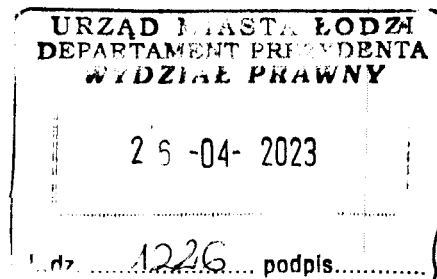
§ 1. Przeznacza z § 4300 planu finansowego Osiedla na 2023 się środki finansowe w wysokości 3.500,00 zł (słownie złotych: trzy tysiące pięćset) - na zakup usługi do strefy zabawy dla dzieci w ramach organizacji imprezy pn. FESTYN FAMILIJNO-DOŻYNKOWY OSIEDLA DOLINY ŁÓDKI, która odbędzie się w dniu 26 sierpnia 2023 roku, z zachowaniem reżimu sanitarnego, zgodnie z załącznikiem do uchwały.

§ 2. Wykonanie uchwały powierza się Zarządowi Osiedla.

§ 3. Uchwała wchodzi w życie z dniem podjęcia.

Przewodniczący
Rady Osiedla Dolina Łódki

Wojciech Bisarski



26.04.2023r.

GŁÓWNY SPECJALISTA
Paulina Kozoris

INSPEKTOR
Beata Skrzętkowska
08.05.2023

D.O. KIDKOWSKA
08.05.2023

**Nazwa imprezy:,, FESTYN FAMILIJNO-DOŻYNKOWY OSIEDLA
DOLINY ŁÓDKI''**

Data i miejsce imprezy: 26 sierpnia 2023 r. (sobota) w godz.13 00–20 00, w
siedzibie Rady Osiedla Dolina Łódki w Łodzi, ul. Beskidzka 172 .

Gotowość wykonawcy na godzinę przed planowanym czasem rozpoczęcia
imprezy.

1. **Liczba uczestników imprezy:** 150 - 200 osób.
2. **Rodzaj usługi:** kompleksowa organizacja imprezy plenerowej
3. W ramach tej usług wykonawca zapewni dzieciom pakiet:
 - ✓ Zjeżdżalnia dmuchana o wymiarach nie mniejszych niż wys. 8 m x 5 m x 6 m.

Zestaw żywnościowy:

 - a. 150 porcji waty cukrowej min 15g/osoba
 - b. 150 porcji popcornu min 10 g / osoba
4. Agregat prądotwórczy zapewnia Wykonawca

Przewodniczący
Rady Osiedla Dolina Łódki
Wojciech Pisarski

RPW/214715/2023

RADA OSIEDLA
DOLINA ŁÓDKI
ul. Beskidzka 172
91-610 Łódź

Uchwała Nr 103 /37/2023

Rady Osiedla Dolina Łódki
z dnia 27 marca 2023 roku

Urząd Miasta Łodzi
Departament Strategii i Inicjatyw
Ekonomicznych i Aktywności Miejskiej

11-05-2023

Łódź 1160/2023 podpis

w sprawie - przeniesienia środków finansowych

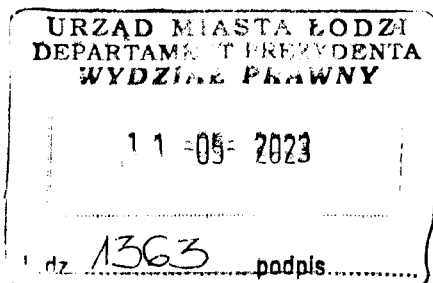
Na podstawie § 23 ust. 2 Statutu jednostki pomocniczej miasta Łodzi - Osiedla Dolina Łódki nadanego uchwałą Nr XCII/1663/10 Rady Miejskiej w Łodzi z dnia 25 sierpnia 2010r. (Dz. U. Woj. Łódzkiego z 2010r. nr 257 poz. 2087) z późn.zm., Rada Osiedla

uchwała co następuje:

- § 1. Przeniesić z § 4210 kwotę 2506 zł na § 4260 na zapewnienie opłat eksploatacyjnych za siedzibę Rady Osiedla.
- §2. Wykonanie uchwały powierza się Zarządowi Osiedla.
- §3. Uchwała wchodzi w życie z dniem podjęcia.

Przewodniczący
Rady Osiedla Dolina Łódki

Wojciech Pisarski



GŁÓWNY SPECJALISTA

Rachela Kozłowska