










- LEGENDA**
-  GRANICE CZĘŚCI DZIAŁEK NR EW. 350/3 I 354/17, OB. P-6
 -  ZAKRES OPRACOWANIA (A-R I S-D2)
 -  ISTN. BUDYNEK MIESZKALNY WIELORODZINNY
 -  ISTN. BUDYNEK GOSPODARZY
 -  ISTN. INSTALACJE
 -  ISTN. ZIELENI
 -  DRZEWIA IGLASTE
 -  DRZEWIA LIŚCIASTE
 -  KRZEWY
 - 98. - 186.** NR INWENTARYZACYJNY DRZEWA/KRZEWU

Srebrzyńska

UWAGA:
Wykorzystano podkład - mapę do celów lokalizacyjnych zgodnie z licencją ZDT.ZOPG.4144.1548.2019_1061.CL1. W trakcie pomiarów (w dniu 16.04.2019r.) zauważono, iż usytuowanie elementów przedstawionych na w/w mapie nie jest zgodne z rzeczywistością. W związku z powyższym podkład ten stanowi schemat. Zaleca się jego aktualizację.

INWESTOR: MIASTO ŁÓDŹ - reprezentowane przez WYDZIAŁ GOSPODARKI KOMUNALNEJ 90-447 ŁÓDŹ, UL. PIOTRKOWSKA 175

PROJEKTANT: B-ARCHITEKTURA Studio Projektowe Barbara Andrzejczak 95-100 Zgierz ul. 1 Maja 39 tel. 505 430 560 studio@b-architektura.pl

OBJEKT: REKULTYWACJA TERENÓW ZIELONYCH I ALEJEK SPACEROWYCH OSIEDLA IM. J. MONTWILLA - MIRECKIEGO W REJONIE ULIC: DANIŁOWSKIEGO, PRAUSSA, PERLA, SREBRZYŃSKA I AL. UNII LUBELSKIEJ W ŁÓDZI OBEJMUJĄCY REKULTYWACJĘ TERENÓW ZIELONYCH I ALEJEK SPACEROWYCH

AUTOR:	inż. arch. Wojciech Kolanowski	DATA:	31.000K2015
ASYSTENT:	mgr inż. arch. Barbara Andrzejczak	SKALA:	1:200
RYS:	INWENTARYZACJA DENDROLOGICZNA	DATA:	16.04.2019
ADRES:	SREBRZYŃSKA 75 CZ. DZ. NR EW. 350/3 I 354/17, OB. P-6	NUMER:	Z-04