










### LEGENDA

-  GRANICE DZIAŁKI NR EW. 354/4, OB. P-6
-  ZAKRES OPRACOWANIA
-  ISTN. BUDYNEK MIESZKALNY WIELORODZINNY
-  ISTN. BUDYNEK GOSPODARCZY
-  ISTN. INSTALACJE
- ISTN. ZIELEŃ**
  -  DRZEWY IGLASTE
  -  DRZEWY LIŚCIASTE
  -  KRZEWY
  - 270. - 292.** NR INWENTARYZACYJNY DRZEWA/KRZEWU



**UWAGA:**  
Wykorzystano podkład - mapę do celów lokalizacyjnych zgodnie z licencją ZDT.ZOPG.4144.1548.2019\_1061\_CL1. W trakcie pomiarów (w dniu 16.04.2019r.) zauważono, iż usytuowanie komponentów przedstawionych na w/w mapie nie jest zgodne z rzeczywistością. W związku z powyższym podkład ten stanowi schemat. Zaleca się jego aktualizację.

	<b>INWESTOR:</b> MIASTO ŁÓDŹ - reprezentowane przez <b>WYDZIAŁ GOSPODARKI KOMUNALNEJ</b> 90-447 ŁÓDŹ, UL. PIOTRKOWSKA 175		<small>Nazwa projektu:</small> <b>INWENTARYZACJA ZIELENI</b>	
	<small>Branda:</small> SZATA ROŚLINNA			
<b>TEMAT:</b> <b>PROJEKT ZAGOSPODAROWANIA TERENÓW ZIELONYCH NA TERENIE OSIEDLA IM. J. MONTWILLA - MIRECKIEGO W REJONIE ULIC: DANIŁOWSKIEGO, PRAUSSA, PERLA, SREBRZYŃSKA I AL. UNII LUBELSKIEJ W ŁÓDZI OBEJMUJĄCY REKULTYWACJĘ TERENÓW ZIELONYCH I ALEJEK SPACEROWYCH</b>				
<b>OBIEKT:</b> <b>REKULTYWACJA TERENÓW ZIELONYCH I ALEJEK SPACEROWYCH 94-208 ŁÓDŹ, UL. SREBRZYŃSKA 87, DZ. NR EW. 354/4, OB. P-6 GMINA MIASTO ŁÓDŹ, POWIAT ŁÓDŹ, WOJEWÓDZTWO ŁÓDZKIE</b>				
<b>AUTOR:</b> inż. arch. Wojciech Kolanowski		<small>Podpis:</small>		
<b>ASYSTENT:</b> mgr inż. arch. Barbara Andrzejczak		<small>Nr upraw.:</small> 3/LOOKK/2015		
<b>RYS.:</b> <b>INWENTARYZACJA DENDROLOGICZNA</b>		<small>Skala:</small> 1:200		
<b>ADRES:</b> SREBRZYŃSKA 87 DZ. NR EW. 354/4 OB. P-6		<small>Data pomiarów:</small> 16.04.2019		<small>Nr:</small> Z-08

B-ARCHITEKTURA  
Studio Projektowe  
Barbara Andrzejczak  
95-100 Zgierz  
ul. 1 Maja 39  
tel. 505 430 560  
studio@b-architektura.pl