








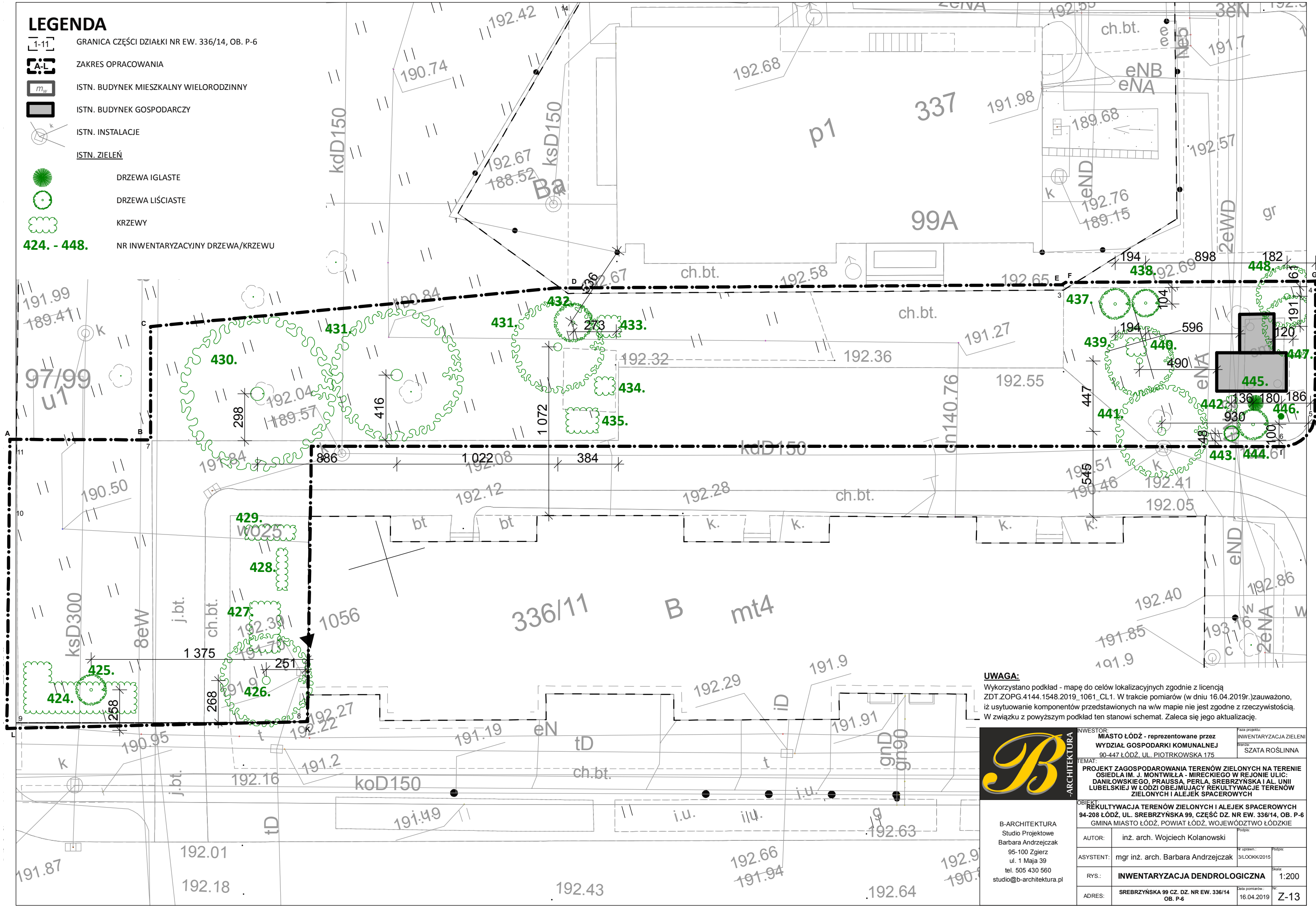


# LEGENDA

-  GRANICA CZĘŚCI DZIAŁKI NR EW. 336/14, OB. P-6
-  ZAKRES OPRACOWANIA
-  ISTN. BUDYNEK MIESZKALNY WIELORODZINNY
-  ISTN. BUDYNEK GOSPODARCZY
-  ISTN. INSTALACJE
-  ISTN. ZIELEŃ
-  DRZEWA IGLASTE
-  DRZEWA LIŚCIASTE
-  KRZEWY
- 424. - 448.** NR INWENTARYZACYJNY DRZEWA/KRZEWU



**UWAGA:**  
 Wykorzystano podkład - mapę do celów lokalizacyjnych zgodnie z licencją ZDT.ZOPG.4144.1548.2019\_1061\_CL1. W trakcie pomiarów (w dniu 16.04.2019r.) zauważono, iż usytuowanie komponentów przedstawionych na w/w mapie nie jest zgodne z rzeczywistością. W związku z powyższym podkład ten stanowi schemat. Zaleca się jego aktualizację.



**B-ARCHITEKTURA**  
 Studio Projektowe  
 Barbara Andrzejczak  
 95-100 Zgierz  
 ul. 1 Maja 39  
 tel. 505 430 560  
 studio@b-architektura.pl

<b>INWESTOR:</b> MIASTO ŁÓDŹ - reprezentowane przez WYDZIAŁ GOSPODARKI KOMUNALNEJ 90-447 ŁÓDŹ, UL. PIOTRKOWSKA 175	<small>data projektu:</small> INWENTARYZACJA ZIELENI <small>branża:</small> SZATA ROŚLINNA
<b>TEMAT:</b> PROJEKT ZAGOSPODAROWANIA TERENÓW ZIEŁONICH NA TERENIE OSIEDLA IM. J. MONTWILLA - MIRECKIEGO W REJONIE ULIC: DANIŁOWSKIEGO, PRAUSSA, PERLA, SREBRZYŃSKA I AL. UNII LUBELSKIEJ W ŁÓDZI OBEJMUJĄCY REKULTYWACJE TERENÓW ZIEŁONICH I ALEJEK SPACEROWYCH	
<b>OBJEKT:</b> REKULTYWACJA TERENÓW ZIEŁONICH I ALEJEK SPACEROWYCH 94-208 ŁÓDŹ, UL. SREBRZYŃSKA 99, CZĘŚĆ DZ. NR EW. 336/14, OB. P-6 GMINA MIASTO ŁÓDŹ, POWIAT ŁÓDŹ, WOJEWÓDZTWO ŁÓDZKIE	
<b>AUTOR:</b> inż. arch. Wojciech Kolanowski	<small>Podpis:</small>
<b>ASYSTENT:</b> mgr inż. arch. Barbara Andrzejczak	<small>Wzajemnie:</small> 3/LOOKK/2015 <small>Podpis:</small>
<b>RYS.:</b> INWENTARYZACJA DENDROLOGICZNA	<small>Skala:</small> 1:200
<b>ADRES:</b> SREBRZYŃSKA 99 CZ. DZ. NR EW. 336/14 OB. P-6	<small>Data pomiarów:</small> 16.04.2019 <small>Nr:</small> Z-13