


Wykaz nieruchomości stanowiącej własność Miasta Łodzi, przeznaczonych do sprzedaży w drodze przetargu ograniczonego do właścicieli nieruchomości do niej przyległych.

Lp.	Oznaczenie nieruchomości wg ewidencji gruntów oraz księgi wieczystej	Powierzchnia nieruchomości	Opis nieruchomości	Przeznaczenie nieruchomości i sposób ich zagospodarowania	Cena nieruchomości
1.	Łódź ul. Śliwowa 7 obręb B-24 działka nr 668/2 księga wieczysta nr LD1M/00012479/9	243 m ²	Nieruchomość zabudowana jest jednokondygnacyjnym, niepodpiwniczonym budynkiem gospodarczym o konstrukcji drewnianej, wzniesionym w 1950 r., w złym stanie technicznym o powierzchni zabudowy 27 m ² . Działka nr 668/2 jest ogrodzona przy czym istniejące ogrodzenia nie są zgodne z jej granicami. Granicę działki narusza zabudowa gospodarcza zlokalizowana na działce nr 668/1. Nieruchomość porośnięta jest drzewami oraz roślinnością ogrodową.	Brak miejscowego planu zagospodarowania przestrzennego – zgodnie z art. 4 ust. 2 pkt 2 ustawy z dnia 27 marca 2003 r. o planowaniu i zagospodarowaniu przestrzennym (Dz. U. z 2016 r. poz. 778, 904, 961, 1250 i 1579) w przypadku braku miejscowego planu zagospodarowania przestrzennego określenie sposobów zagospodarowania i warunków zabudowy nieruchomości ustala się w drodze decyzji o warunkach zabudowy. Studium uwarunkowań i kierunków zagospodarowania przestrzennego Miasta Łodzi (przyjęte uchwałą Nr XCIX/1826/10 Rady Miejskiej w Łodzi z dnia 27 października 2010 r.) obejmuje przedmiotową nieruchomość granicami obszaru oznaczonego symbolem MN – tereny o przewadze zabudowy mieszkaniowej jednorodzinnej.	62 000 zł plus podatek od towarów i usług zgodnie z obowiązującymi przepisami

Wykaz niniejszy wywiesza się na tablicy ogłoszeń w siedzibie Urzędu Miasta Łodzi przy ul. Piotrkowskiej 104 przez okres 21 dni, tj. od dnia 11 kwietnia 2017 r. do dnia 2 maja 2017 r.

Osoby, którym przysługuje pierwszeństwo w nabyciu nieruchomości zgodnie z art. 34 ust. 1 pkt 1 i 2 ustawy z dnia 21 sierpnia 1997 r. o gospodarce nieruchomościami (Dz. U. z 2016 poz. 2147 i 2260), mogą złożyć wniosek w tym zakresie do Wydziału Zbywania i Nabywania Nieruchomości w Departamencie Gospodarowania Majątkiem Urzędu Miasta Łodzi, w terminie 6 tygodni od dnia wywieszenia niniejszego wykazu. Wniosek należy złożyć w Urzędzie Miasta Łodzi, Wydziale Zarządzania Kontaktami z Mieszkańcami w Departamencie Obsługi i Administracji, ul. Piotrkowska 110 (wejście od Pasażu Schillera), 90-926 Łódź, Łódzkie Centrum Kontakt z Mieszkańcami.




Wykaz nieruchomości stanowiącej własność Miasta Łodzi, przeznaczonych do sprzedaży w drodze bezprzetargowej na rzecz użytkownika wieczystego

Lp.	Oznaczenie nieruchomości według księgi wieczystej oraz ewidencji gruntów	Powierzchnia nieruchomości	Opis nieruchomości	Przeznaczenie nieruchomości i sposób jej zagospodarowania	Cena nieruchomości
1.	Łódź, ul. płk. Jana Kilińskiego 170 obręb W - 25 działka nr 58/2 księga wieczysta nr LD1M/00092094/0	926 m ²	<p>Nieruchomość jest zabudowana budynkami handlowo-usługowymi, stanowiącymi własność użytkownika wieczystego.</p> <p>Na nieruchomości zgodnie z opiniami gestorów infrastruktury technicznej znajdują się:</p> <ul style="list-style-type: none">- przyłącze gazowe DN 80 stal,- energetyczne linie kablowe nN i sN,- stacja energetyczna,- przyłącze wodociągowe Ø50,- przyłącze sanitarne Ø150.	<p>Brak miejscowego planu zagospodarowania przestrzennego – zgodnie z art. 4 ust. 2 pkt 2 ustawy z dnia 27 marca 2003 r. o planowaniu i zagospodarowaniu przestrzennym (Dz. U. z 2016 r. poz. 778, 904, 961, 1250 i 1579) w przypadku braku miejscowego planu zagospodarowania przestrzennego określenie sposobów zagospodarowania i warunków zabudowy ustala się w drodze decyzji o warunkach zabudowy.</p> <p>Nieruchomość została objęta uchwałą Rady Miejskiej w Łodzi Nr LVIII/1224/13 z dnia 6 marca 2013 r. w sprawie przystąpienia do sporządzenia miejscowego planu zagospodarowania przestrzennego dla części obszaru miasta Łodzi położonej w rejonie alei: Marszałka Józefa Piłsudskiego i Marszałka Edwarda Śmigłego – Rydza oraz ulic: Milionowej, Jana Kilińskiego, Fabrycznej i Przędzalnianej.</p> <p>Studium uwarunkowań i kierunków zagospodarowania przestrzennego miasta Łodzi, przyjęte uchwałą Nr XCIX/1826/10 Rady Miejskiej w Łodzi w dniu 27 października 2010 r. obejmuje powyższą nieruchomość granicami obszaru oznaczonego symbolem SZ - tereny zabudowy śródmiejskiej.</p>	283 000 zł plus podatek od towarów i usług zgodnie z obowiązującymi przepisami.

Wykaz powyższy wywiesza się na tablicy ogłoszeń w siedzibie Urzędu Miasta Łodzi przy ul. Piotrkowskiej 104 przez okres 21 dni, tj. od dnia 11 kwietnia 2017 r.

do dnia 2 maja 2017 r.



Wykaz nieruchomości stanowiącej własność Miasta Łodzi, przeznaczonych do sprzedaży w drodze przetargu

Lp.	Oznaczenie nieruchomości według księgi wieczystej oraz ewidencji gruntów	Powierzchnia nieruchomości	Opis nieruchomości	Przeznaczenie nieruchomości i sposób jej zagospodarowania	Cena nieruchomości
1.	Łódź ul. Józefowska bez numeru obręb G - 43 działka nr 415/14 księga wieczysta LD1M/00032752/3	758 m ²	Nieruchomość jest niezabudowana. Na części nieruchomości znajduje się fragment ogrodzenia działki sąsiedniej nr 416/4, z prefabrykowanych płyt betonowych, które w znacznym stopniu ingeruje w obszar sprzedawanej nieruchomości. Na nieruchomości, zgodnie z opinią Orange Polska S. A., może znajdować się infrastruktura teletechniczna	Brak miejscowego planu zagospodarowania przestrzennego – zgodnie z art. 4 ust. 2 pkt 2 ustawy z dnia 27 marca 2003 r. o planowaniu i zagospodarowaniu przestrzennym (Dz. U. z 2016 r. poz. 778, 904, 961, 1250 i 1579) w przypadku braku miejscowego planu zagospodarowania przestrzennego określenie sposobów zagospodarowania i warunków zabudowy ustala się w drodze decyzji o warunkach zabudowy. Studium uwarunkowań i kierunków zagospodarowania przestrzennego miasta Łodzi, przyjęte uchwałą Nr XCIX/1826/10 Rady Miejskiej w Łodzi w dniu 27 października 2010 r. obejmuje powyższą nieruchomość granicami obszaru oznaczonego symbolem UC - tereny koncentracji usługowych.	220 000 zł plus podatek od towarów i usług zgodnie z obowiązującymi przepisami.

Osoby, którym przysługuje pierwszeństwo w nabyciu nieruchomości zgodnie z art. 34 ust. 1 pkt 1 i 2 ustawy z dnia 21 sierpnia 1997 r. o gospodarce nieruchomościami (Dz. U. z 2016 r. poz. 2147 i 2260) korzystają z pierwszeństwa w nabyciu nieruchomości, jeżeli złożą oświadczenie, że wyrażają zgodę na cenę ustaloną w sposób określony w ustawie. Osoby te mogą złożyć wniosek w Łódzkim Centrum Kontakt z Mieszkańcami - ul. Piotrkowska 110 (wejście od pasażu Schillera), w terminie 6 tygodni od dnia wywieszenia niniejszego wykazu.

Wykaz powyższy wywiesza się na tablicy ogłoszeń w siedzibie Urzędu Miasta Łodzi przy ul. Piotrkowskiej 104 przez okres 21 dni, tj. od dnia 11 kwietnia 2017 r. do dnia 2 maja 2017 r.



Katarzyna Sokołowska

Wykaz nieruchomości stanowiącej własność Miasta Łodzi, przeznaczonej do sprzedaży w drodze przetargu.

Lp.	Oznaczenie nieruchomości wg ewidencji gruntów oraz księgi wieczystej	Powierzchnia nieruchomości	Opis nieruchomości	Przeznaczenie nieruchomości i sposób ich zagospodarowania	Cena nieruchomości
1.	Łódź ul. Juliusza 18 obręb B-34 działki nr 52/2 księga wieczysta nr LD1M/00149014/1	1270 m ²	Nieruchomość niezabudowana, porośnięta drzewami i krzewami. Na działce zlokalizowana jest podziemna infrastruktura teletechniczna. Zgodnie z mapą zasadniczą na terenie działki znajduje się studnia.	Brak miejscowego planu zagospodarowania przestrzennego – zgodnie z art. 4 ust. 2 pkt 2 ustawy z dnia 27 marca 2003 r. o planowaniu i zagospodarowaniu przestrzennym (Dz. U. z 2016 r. poz. 778, 904, 961, 1250 i 1579), w przypadku braku miejscowego planu zagospodarowania przestrzennego określenie sposobów zagospodarowania i warunków zabudowy ustala się w drodze decyzji o warunkach zabudowy. Studium uwarunkowań i kierunków zagospodarowania przestrzennego miasta Łodzi obejmuje nieruchomość granicami obszaru oznaczonego symbolem PU– tereny przemysłowo-usługowe	260 000 zł plus podatek od towarów i usług zgodnie z obowiązującymi przepisami

Wykaz niniejszy wywiesza się na tablicy ogłoszeń w siedzibie Urzędu Miasta Łodzi przy ul. Piotrkowskiej 104 przez okres 21 dni, tj. od dnia 11 kwietnia 2017 r. do dnia 2 maja 2017 r.

Osoby, którym przysługuje pierwszeństwo w nabyciu nieruchomości zgodnie z art. 34 ust. 1 pkt 1 i 2 ustawy z dnia 21 sierpnia 1997 r. o gospodarce nieruchomościami (Dz. U. z 2016 r. poz. 2147 i 2260 oraz z 2017 r. poz. 624), mogą złożyć wniosek w tym zakresie do Wydziału Zbywania i Nabywania Nieruchomości w Departamencie Gospodarowania Majątkiem Urzędu Miasta Łodzi, w terminie 6 tygodni od dnia wywieszenia niniejszego wykazu. Wniosek należy złożyć w Urzędzie Miasta Łodzi, Wydziale Zarządzania Kontaktami z Mieszkańcami w Departamencie Obsługi i Administracji, ul. Piotrkowska 110 (wejście od Pasażu Schillera), 90-926 Łódź, Łódzkie Centrum Kontaktów z Mieszkańcami.



Kulirzyńska 20

Wykaz nieruchomości stanowiącej własność Miasta Łodzi, przeznaczonych do sprzedaży w drodze przetargu.

Lp.	Oznaczenie nieruchomości wg ewidencji gruntów oraz księgi wieczystej	Powierzchnia nieruchomości	Opis nieruchomości	Przeznaczenie nieruchomości i sposób ich zagospodarowania	Cena nieruchomości
1.	Łódź ul. Juliusza 20 obręb B-34 działka nr 45/2 księga wieczysta nr LD1M/00156895/2	710 m ²	Nieruchomość niezabudowana, porośnięta drzewami i krzewami. Na działce zlokalizowana jest podziemna infrastruktura teletechniczna. Zgodnie z mapą zasadniczą na terenie działki przy granicy z działką nr 45/2 znajduje się odcinek przewodu kanalizacji lokalnej.	Brak miejscowego planu zagospodarowania przestrzennego – zgodnie z art. 4 ust. 2 pkt 2 ustawy z dnia 27 marca 2003 r. o planowaniu i zagospodarowaniu przestrzennym (Dz. U. z 2016 r. poz. 778, 904, 961, 1250 i 1579), w przypadku braku miejscowego planu zagospodarowania przestrzennego określenie sposobów zagospodarowania i warunków zabudowy ustala się w drodze decyzji o warunkach zabudowy. Studium uwarunkowań i kierunków zagospodarowania przestrzennego miasta Łodzi obejmuje nieruchomość granicami obszaru oznaczonego symbolem PU– tereny przemysłowo-usługowe	150 000 zł plus podatek od towarów i usług zgodnie z obowiązującymi przepisami

Wykaz niniejszy wywiesza się na tablicy ogłoszeń w siedzibie Urzędu Miasta Łodzi przy ul. Piotrkowskiej 104 przez okres 21 dni, tj. od dnia 11 kwietnia 2017 r. do dnia 2 maja 2017 r.

Osoby, którym przysługuje pierwszeństwo w nabyciu nieruchomości zgodnie z art. 34 ust. 1 pkt 1 i 2 ustawy z dnia 21 sierpnia 1997 r. o gospodarce nieruchomościami (Dz. U. z 2016 r. poz. 2147 i 2260 oraz z 2017 r. poz. 624), mogą złożyć wniosek w tym zakresie do Wydziału Zbywania i Nabywania Nieruchomości w Departamencie Gospodarowania Majątkiem Urzędu Miasta Łodzi, w terminie 6 tygodni od dnia wywieszenia niniejszego wykazu. Wniosek należy złożyć w Urzędzie Miasta Łodzi, Wydziale Zarządzania Kontaktami z Mieszkańcami w Departamencie Obsługi i Administracji, ul. Piotrkowska 110 (wejście od Pasażu Schillera), 90-926 Łódź, Łódzkie Centrum Kontaktów z Mieszkańcami.


B.C. Złoty
I.N. ...
Kulczyński S.J. ...