

**Uchwała Nr 174 /67/2024
Rady Osiedla Julianów – Marysin - Rogi
z dnia 16 kwietnia 2024 r.**

w sprawie udzielania informacji dotyczących zamierzeń inwestycyjnych i remontowych na terenie osiedla

Na podstawie: § 13 ust.2 pkt.12 Statutu Osiedla Julianów – Marysin – Rogi nadanego uchwałą nr XCII/1666/10 Rady Miejskiej w Łodzi z dnia 25 sierpnia 2010 r. w sprawie nadania Statutu Osiedlu Julianów – Marysin – Rogi (Dz. Urz. Woj. Łódzkiego z 2010 r. Nr 257, poz. 2090, z 2012 r. poz. 3015 oraz z 2018 r. poz. 5627).

Rada Osiedla Julianów – Marysin Rogi

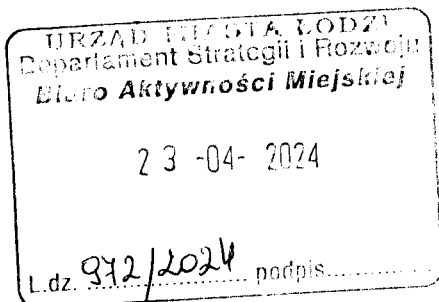

uchwała, co następuje:

§ 1. Wnosi o informowanie o planowanych na terenie osiedla inwestycjach i remontach celem umożliwienia Radzie Osiedla zebranie opinii mieszkańców osiedla w przedmiocie konkretnych zamierzeń inwestycyjnych i remontowych oraz zajęcia przez Radę Osiedla stanowiska w sprawie.

§ 2. Zobowiązuje się Przewodniczącego Zarządu Osiedla do przekazania uchwały kierownikom komórek organizacyjnych Urzędu Miasta Łodzi oraz miejskich jednostek organizacyjnych wykonujących prace inwestycyjne i remontowe na terenie osiedla

- Zarząd Inwestycji Miejskich,
- Zarząd Dróg i Transportu,
- Wydział ds. Zarządzania Projektami.

§ 3. Uchwała wchodzi w życie z dniem podjęcia.



Osiedle Julianów - Marysin - Rogi
PRZEWODNICZĄCY
Rady Osiedla
Kazimierz Leutkekt

RADCA PRAWNY

Regina Wojas
Regina Wojas
k.d - 940

INSPEKTOR
Konrad Jaroch
Konrad Jaroch

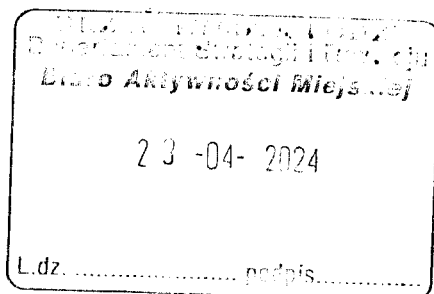
Uzasadnienie do uchwały nr 174 /67/ 2024

Rady Osiedla Julianów – Marysin – Rogi

z dnia 16 kwietnia 2024

Rada Osiedla otrzymuje liczne pytania mieszkańców dotyczące zamierzeń inwestycyjnych i remontowych realizowanych na terenie osiedla. Wobec braku informacji ze strony kierowników komórek organizacyjnych Urzędu Miasta Łodzi oraz miejskich jednostek organizacyjnych wykonujących prace inwestycyjne i remontowe na terenie osiedla, Rada Osiedla nie jest w stanie udzielić konkretnych informacji o planowanych oraz realizowanych inwestycjach i remontach na terenie osiedla a także przedstawiać opinie mieszkańców oraz stanowisko Rady Osiedla w tym zakresie.

Osiedle Julianów – Marysin – Rogi
PRZEWODNICZĄCY
Rady Osiedla
Kazimierz Deutokt



Uchwała Nr 175/67/2024
Rady Osiedla Julianów – Marysin - Rogi
z dnia 16 kwietnia 2024 r.

w sprawie: wniosków do Projektu Miejscowego Planu Zagospodarowania Przestrzennego (przystąpienie Nr 358)

Na podstawie § 5. pkt 15 Statutu Osiedla Julianów-Marysin-Rogi nadanego uchwałą nr XCII/1666/10 Rady Miejskiej w Łodzi z dnia 25 sierpnia 2010 roku w sprawie nadania Statutu Osiedlu Julianów Marysin Rogi, z późniejszymi zmianami,

Rada Osiedla Julianów – Marysin – Rogi

uchwała, co następuje:

- § 1. Zgłasza wnioski do Projektu Miejscowego Planu Zagospodarowania Przestrzennego o treści jak w uzasadnieniu do niniejszej uchwały.
- § 2. Wykonanie uchwały powierza się Zarządowi Osiedla.
- § 3. Uchwała wchodzi w życie z dniem podjęcia.

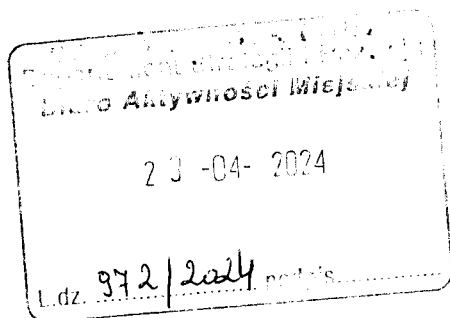
URZĄD MIASTA ŁÓDŹ
DEPARTAMENT PREZYDENTA
KATEDRA PRAWNY

23-04-2024

1207 podpis

Osiedle Julianów – Marysin-Rogi
PRZEWODNICZĄCY
Rady Osiedla

Kazimierz Lebiński




INSPEKTOR


Konrad Jaroch

RADCA PRAWNY

Regina Wojaś
Ł.d - 940



- I. Wnioski w odniesieniu do całego obszaru przystąpienia ze szczególnym uwzględnieniem wzniesionego w latach 60-tych osiedla Rogi między ulicami Lupkowa, Strykowska, Stasia i A. Książka.**
- 1) Przeznaczenie terenu wyłącznie pod zabudowę domami jednorodzinnymi (MN);
 - 2) dopuszcza się zabudowę jednorodzinną parterową i/lub parterową z poddaszem użytkowym;
 - 3) wymagane spadziste dachy w rejonie osiedla przy ulicach: Lupkowa, Rubinowa, Kobaltowa, Diamentowa, Szmaragdowa i Szafirowa o nachyleniu jak dachy budynków z lat 60.;
 - 4) ogrodzenia ażurowe, nie wyższe niż 1,6 m bez podmurówki lub z odpowiednimi przejściami dla małych ssaków;
 - 5) ogrodzenia biologicznie czynne (zywopłoty) bez ograniczenia wysokości;
 - 6) na obszarze wzniesionego w latach 60-tych Osiedla zlokalizowanego między ulicami Lupkową, Antoniego Książka, Strykowską oraz Stasia – forma i gabaryty projektowanych domów zbieżne z formą i gabarytami pierwotnie projektowanych domów na Osiedlu - zachowanie ładru przestrzennego;
 - 7) na obszarze wzniesionego w latach 60-tych Osiedla zlokalizowanego między Lupkową, Antoniego Książka, Strykowską oraz Stasia zachowanie charakterystycznych dla osiedla i przydatnych mieszkańcom **wewnętrznych placów** (dawnych „placów zabaw”) – obręb B-20 działka nr ew. 180 oraz działka nr ew. 228/4 a także **przebieg pieszych** między działkami w/w osiedla obręb B-20: przejścia do Strykowskiej na przystanek autobusowy dz. nr 292, do ulicy Rzewskiego i ogródków działkowych dz. nr 136/2 i 136/19, przejścia między Szmaragdową a Szafirowa dz. nr 280, od Rubinowej do Lupkowej dz. nr 212 3 i jeszcze przejścia pieszego w ciągu Rubinowej dz. nr 144.
 - 8) Opisanie ul. Lupkowej jako alei drzew.
 - 9) Ochrona resztek zadrzewień na działkach i zieleni przyulicznej wzdłuż ulicy A. Książka: opisanie ulicy A. Książka jako potencjalnej alei drzew - szerokość ulicy na to pozwala.
 - 10) Zapisanie utrzymania istniejącego pasa zieleni wysokiej osłonowej od zachodniej strony ulicy Książka od ul. Kryształowej do ul. Woskowej.
 - 11) Na obszarze objętym przystąpieniem od ul. Stasia na północ:
 - maksymalny udział powierzchni zabudowy [%] - 25%
 - maksymalna wysokość zabudowy - 8 m przy spadzistym dachu
 - minimalny udział powierzchni biologicznie czynnej - 75%
 - 12) Na obszarze objętym przystąpieniem od ul. Stasia na południe:
 - maksymalny udział powierzchni zabudowy [%] - 15%
 - maksymalna wysokość zabudowy - 8 m przy spadzistym dachu
 - minimalny udział powierzchni biologicznie czynnej - 85%
 - zabudowa rezydencjonalna na dużych działkach.




II. Wnioski szczegółowe w odniesieniu do działek nr B20-171/7, B20-171/8, B20-171/8, B20-171/11, B20-171/12 (Stasia 2A), B20-171/6, B20-171/10 (Stasia 2B); B20-171/13 (Stasia 2C)

- 1) Przeznaczenie powyższych działek wyłącznie pod zabudowę domami jednorodzinnymi (MN) lub nieuciążliwe usługi o gabarytach i intensywności zabudowy zbliżonych do istniejącej zabudowy obszaru Osiedla;
- 2) podział powyższych działek na mniejsze działki, które będą stanowić kontynuację urbanistyki istniejącego obok osiedla (między ul. Stasia a ul. Łupkową, zwanego dalej "Osiedlem") – zaprojektowanie przejść i łączników integrujących obszar z osiedlem oraz zakaz projektowania zamkniętych ulic wewnętrznych;
- 3) forma i gabaryty projektowanych domów zbieżne z formą i gabarytami pierwotnie projektowanych domów na Osiedlu - zachowanie ładu przestrzennego;
- 4) ochrona skarpy znajdującej się w północnej części działek - nowa zabudowa powinna być odsunięta od niej o co najmniej 15 m;
- 5) droga dojazdu/miejsca parkingowe powinny być odsunięte o co najmniej 30 m od granic zabudowanych obecnie działek
- 6) zapisanie stworzenia pieszego przejścia i możliwego wjazdu z działki nr 171/13 do ulicy Diamentowej/Kobaltowej, dz. nr 160/9 i 160/7, obręb B-20;
- 7) zastrzeżenie zapewnienia przepisowej ilości miejsc parkingowych na działkach z dopuszczoną zabudową mieszkaniową;
- 8) poszerzenie ulicy Stasia o chodnik od strony północnej.


III. Ochrona doliny Sokółówki i jej obszaru źródłiskowego

- 1) Rów odwadniający – przedłużenie koryta Sokółówki od Książka w stronę Strykowskiej – pozostawiony pas bez zabudowy, obręb B-21, od zachodu począwszy dz. nr 456, 455/1, 455/5, 455/6, 455/7, 455/8, może też 461, 462/2, 462/7, 462/6.
- 2) Zachowanie przejścia na wysokości dawnego przebiegu Sokółówki do Strykowskiej dz. nr 454/3, obręb B-21.
- 3) Zachowanie zbiornika wodnego i ogródków działkowych na rogu Książka i Rzewskiego, działki nr 123/15, 136/6, obręb B-20.
- 4) Zagwarantowanie pasa zieleni osłonowej wzdłuż zachodniej strony ul. Strykowskiej. – zakaz tworzenia nowych wjazdów/ zjazdów.
- 5) Zagwarantowanie przejścia do ul. Strykowskiej na przedłużeniu ul. Ametystowej na wschód dz. nr 468/3, obręb B-21.
- 6) Zagwarantowanie przejścia istniejącym łącznikiem do ulicy Strykowskiej dz. nr 454/3 oraz ochrona pasu nr 461 obręb B-21 - możliwość stworzenia ścieżki łączącej z ul. Ametystową, jako dojście do przystanku autobusowego;
- 7) Zagwarantowanie przejścia do ul. Strykowskiej na działce 449, obręb B-21, wraz z ochroną biologiczną jako śladu rzeki Sokółówki, zakaz grodzienia.
- 8) Zachowanie korytarza przewietrzającego miasto i zakaz budowy na tym obszarze dz. nr 462/6, 462/7, 462/8, 462/9 oraz 462/3 i 462/4, obręb B-21.
- 9) Jak zapisano w Studium ochrona terenu od Sokółówki na południe – teren aktywny przyrodniczo oraz obszar zieleni osłonowej od ul Strykowskiej. W tym bezwzględny zakaz budowy na działkach 445, 446 i 448, obręb B-21.
- 10) Obszar pomiędzy ulicą Stasia i Ametystową podzielony na małe działki jest obecnie podmokłym naturalnym lasem, przeznaczenie tego terenu pod zabudowę jednorodzinną może spowodować zalewanie istniejących już posesji przy ulicy Ametystowej. Rada wnioskuje o przeznaczenie centrum tego obszaru pod zielen naturalną i jego ochronę. Działki graniczące bezpośrednio z ul. Ametystową pod zabudowę jednorodzinną wolnostojącą – zakaz zabudowy szeregowej.



- 11) Chroniony staw na działce 470/8, obręb B-21, zakaz wtórnego podziału działki.
- 12) Działki 469/1 i 469/2 oraz 470/5 i 470/6, obręb B-21 przeznaczone pod zabudowę rezydencjonalną – zakaz dalszej parcelacji działek na mniejsze.
- 13) Działka 459 i 460, obręb B-21 – chroniona zielen naturalna ze względu na podmokły charakter i teren zalewowy. Możliwość zapisania terenu jako rekreacji lub zieleni naturalnej nieurządzonej z możliwością przekształcenia kiedyś w park/zieleniec.
- 14) Działka 458/1, obręb B-21 powinna zostać przekształcona z obecnej uciążliwej funkcji przemysłowo-produkcyjnej na obszar zabudowy jednorodzinnej rezydencjonalnej.
- 15) Działka 453, obręb B-21 - funkcja mieszkaniowa jednorodzinna, zakaz rozbudowy, ochrona zieleni jako pasa ochronnego przyulicznego.

Os. Jelit. Dobrzyń, Marysin-Rogi
PRZEWODNICZĄCY
Rady Osiedla
Kazimierz Lewicki



Uchwała Nr 176/67/2024
Rady Osiedla Julianów – Marysin – Rogi
z dnia 16 kwietnia 2024 r.

w sprawie: wniosków do Projektu Miejscowego Planu Zagospodarowania Przestrzennego (przystąpienie Nr 359)

Na podstawie § 5. pkt 15. Statutu Osiedla Julianów-Marysin-Rogi nadanego uchwałą nr XCII/1666/10 Rady Miejskiej w Łodzi z dnia 25 sierpnia 2010 roku w sprawie nadania Statutu Osiedlu Julianów Marysin Rogi, z późniejszymi zmianami, Rada Osiedla Julianów-Marysin-Rogi

uchwała, co następuje:

- § 1. Zgłasza wnioski do Projektu Miejscowego Planu Zagospodarowania Przestrzennego o treści jak w uzasadnieniu do niniejszej uchwały.
- § 2. Wykonanie uchwały powierza się Zarządowi Osiedla.
- § 3. Uchwała wchodzi w życie z dniem podjęcia.

Osiedle Julianów-Marysin-Rogi
PRZEWODNICZĄCY
Rady Osiedla
Kazimierz Dewłekt

Biuro Aktywności Miejskiej


23-04-2024

L.dz. 972/2024 podpis.....

URZĄD MIASTA ŁÓDZI
STANOWISKO PRZEWODNICZĄCY
RADY OSIEDLA
KAZIMIERZ DEWŁEKT

23-04-2024

1209 podpis.....



I. Do całego obszaru objętego przystąpieniem nr 359 do sporządzenia miejscowego planu zagospodarowania:

- 1) Kształtowanie standardów zagospodarowania i użytkowania terenu z uwzględnieniem:
 - a) zachowania i ochrony elementów systemu ekologicznego miasta, w tym lasów, stawów, cieków, wód podziemnych
 - b) ochrony terenów pełniących funkcję rekreacyjno-wypoczynkową i klimatyczno-biologiczną

II. W odniesieniu do działek przy Piaskowej o numerach ew. 59/1, 59/2 i 59/3, obręb B-20 oraz Łupkowej o numerach ewidencyjnych: 80/5, 82/1 i fragment działki 84 (w zakresie przystąpienia), obręb B20 - Rada Osiedla składa następujące wnioski szczegółowe

- 1) Przeznaczenie podstawowe powyższych działek:
 - tereny rekreacji i wypoczynku,
 - tereny zieleni urządzonej
- 2) Przeznaczenie uzupełniające:
 - dopuszczalne parkingi zielone (nieutwardzone lub utwardzone ażurowo)
- 3) Zakaz lokalizacji budynków, budowli, tymczasowych obiektów budowlanych.


III. W odniesieniu do działek o numerach ewidencyjnych: 23/13, 23/14, 24/24, 24/25, 24/26, 24/28, 25/4, 25/5, 26/6, 26/6, 26/7, 27/2, 28/11, 28/13, 34, 35, 36/3, 36/4, obręb B-20 Rada Osiedla składa następujące wnioski szczegółowe:

- 1) Przeznaczenie podstawowe powyższych działek:
 - tereny zieleni naturalnej,
 - tereny zbiorników wodnych, obszary podmokłe.
- 2) Zakaz lokalizacji budynków, budowli, tymczasowych obiektów budowlanych
- 3) Nakaz ochrony stawów, cieków, zbiorników wodnych, terenów podmokłych
 - ochrona zbiornika wodnego na działce 27/1, obręb B-20, adres Kryształowa 20,
 - ochrona zbiornika wodnego wraz z groblą i terenu podmokłego na działkach 24/26, 24/14, 25/4, obręb B-20,
 - ochrona zbiornika wodnego i terenu podmokłego na działce 28/13, obręb B-20
- 4) Zakaz stawiania ogrodzeń w zakresie jaki jest jeszcze możliwy – zachowanie korytarzy dla przemieszczania się zwierząt od strony Górki na Rogach, w tym do wodopoju.

Wewnątrz kwartału, niezabudowanego i niepogrodzonego terenu zielonego z kilkoma stawami jest jeden ze źródłiskowych obszarów Bzury, w części nadal podmokły - grozi mu postępująca dewastacja (już nastąpiły wycinki w części środkowej terenu i zasypanie 1 stawu na działce 26/5).

IV. Ochrona zabytków i miejsc pamięci:

- 1) ochrona przed przekształceniami i wyburzeniem 3 przedwojennych domów na ul. Piaskowej 3, 5/7, 12, z których jeden (cegłany, Piaskowa 5/7) został wzniesiony jeszcze przed I WŚ, dz. nr 56/3, 57, 61, obręb B-20. (Należy sprawdzić stopień ochrony tych obiektów wg wykazu WUOZ)
- 2) Ochrona terenu dawnego emmentarza emmentarz z okresu I WŚ, - zakaz zabudowy, nakaz zachowania drzew - dz. nr 307/2, obręb B-20.




V. W odniesieniu do działek w okolicy skrzyżowania Książka i Lupkowej: 80/6, 81 i 82/3 obręb B-20 - dopuszczalna wyłącznie zabudowa jednorodzinna (MN) lub nieuciążliwe usługi w budynkach gabarytami zbliżonymi do zabudowy jednorodzinnej (tj. np. pawilon usługowy z pocztą/punkt pocztowy, sklepik osiedlowy, lodziarnia itp.).

VI. W odniesieniu do pozostałego terenu objętego przystąpieniem nr 359:

- 1) Dopuszczenie wyłącznie zabudowy jednorodzinnej, w tym rezydencjonalnej.
- 2) Wskaźnik powierzchni biologicznie czynnej: minimum 80%
- 3) Wysokość zabudowy – maksimum 8 m, ograniczenie maksymalnej powierzchni zabudowy na działce (np. 200 m²)
- 4) Zakaz budowy domów wielorodzinnych na całym terenie.
- 5) Zapisanie ulicy Kryształowej jako alei drzew.
- 6) Zakaz wznoszenia ogrodzeń wysokich i pełnych.
- 7) Nakaz zachowania istniejących skupisk zieleni.

Gsiad'le Jasion, w Mierysin-Rogi
PRZEWODNICZĄCY
Rady Osiedla
Kazimierz Lewicki



Uchwała nr 177/67/2024
Rady Osiedla Julianów – Marysin – Rogi
 z dnia 16 kwietnia 2024 r.


W sprawie: przekazania środków do Wydziału Zdrowia i Spraw Społecznych

Na podstawie: § 23 ust. 2 Statutu Osiedla Julianów – Marysin - Rogi nadanego uchwałą nr XCII/1666/10 Rady Miejskiej w Łodzi z dnia 25 sierpnia 2010 r. w sprawie nadania Statutu Osiedla Julianów - Marysin – Rogi z późniejszymi zmianami,

Rada Osiedla Julianów – Marysin – Rogi

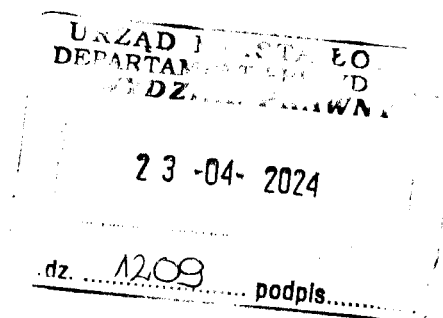
uchwała co następuje:

- §1. Postanawia się przekazać z § 4300 planu finansowego Osiedla na 2024 r. środki **finansowe w kwocie 1 000 zł** do Wydziału Zdrowia i Spraw Społecznych – na „Organizację Dni Łodzi oraz 65-lecia istnienia placówki” dla DPS „Pogodna Jesień” w Łodzi przy ulicy Dojazdowej 5/7.
- §2. Wykonanie uchwały powierza się Zarządowi Osiedla.
- §3. Uchwała wchodzi w życie z dniem podjęcia.



Osiedle Julianów-Marysin-Rogi
 PRZEWODNICZĄCY
 Rady Osiedla

Kazimierz Derwicki



RADCA PRAWNY

Regina Wojaś
 Łd - 940

INSPEKTOR
 Kontrola
 Karoch

**Uchwała Nr 178/67/2024
Rady Osiedla Julianów-Marysin-Rogi
z dnia 16 kwietnia 2024 r.**

w sprawie: przekazania środków finansowych do Wydziału Edukacji

Na podstawie § 23 ust. 2 Statutu Osiedla Julianów – Marysin - Rogi stanowiącego załącznik do Uchwały Nr XCII/1666/10 Rady Miejskiej w Łodzi z dnia 25 sierpnia 2010 r. w sprawie nadania statutu Osiedlu Julianów –Marysin- Rogi, z późniejszymi zmianami,

Rada Osiedla Julianów – Marysin – Rogi

uchwała co następuje:

§ 1. Postanawia się przekazać z § 4300 planu finansowego Osiedla na 2024 r. środki finansowe w kwocie **6000,00 zł** do Wydziału Edukacji dla:

- Zespołu Szkół Geodezyjno- Technicznych w Łodzi przy ulicy Skrzydlatej 15 **kwotę 2 000,00 zł** z przeznaczeniem na dofinansowanie uroczystości „Pieśń ujdzie cało” z okazji Święta Odzyskania Niepodległości 11-listopada,
- Szkoły Podstawowej nr 120 w Łodzi przy ul. Centralnej 40 **kwotę 2 000,00 zł** z przeznaczeniem na „zakup materiałów potrzebnych do remontu Sali edukacji wczesnoszkolnej,
- Szkoły Podstawowej Nr 172 w Łodzi przy ul. Jaskrowej 15 **kwotę 2 000,00 zł** z przeznaczeniem na zakup książek i pomocy dydaktycznych.

§ 2. Wykonanie uchwały powierza się Zarządowi Osiedla.

§ 3. Uchwała wchodzi w życie z dniem podjęcia.

Osiedle Julianów - Marysin - Rogi
Biuro Aktywności Miejskiej

23 -04- 2024

L.dz. 972/2024 podpis.....

Osiedle Julianów - Marysin - Rogi
PRZEWODNICZĄCY
Rady Osiedla

Kazimierz Gajda

URZĄD MIEJSCA ŁÓDZI
DEPARTAMENT REZERWOWY
WYDZIAŁ PRAWNY

23 -04- 2024

L.dz. 1209 podpis.....

INSPEKTOR

Konrad Jaroch

RADCA PRAWNY

Regina Wojaś
Łd - 940

Regina Wojaś

**Uchwała Nr 179/67/2024
Rady Osiedla Julianów – Marysin – Rogi
z dnia 16 kwietnia 2024 r.**

W sprawie: zakupu tonerów.

Na podstawie § 23 ust. 2 statutu Osiedla Julianów – Marysin – Rogi stanowiącego załącznik do Uchwały nr XCII/1666/10 Rady Miejskiej w Łodzi z dnia 25 sierpnia 2010 r. w sprawie nadania statutu Osiedla Julianów – Marysin – Rogi z późniejszymi zmianami.

Rada Osiedla Julianów – Marysin – Rogi

uchwała co następuje:

- § 1. Przeznacza się środki finansowe w kwocie **610,00 zł** z § 4210 na zakup tonerów do drukarki Canon MG 5650 oraz do drukarki Brother DCP-T220 na potrzeby Rady Osiedla Julianów – Marysin – Rogi (w załączeniu nazwy tonerów i ilość szt.)
- § 2. Wykonanie uchwały powierza się Zarządowi Osiedla Julianów – Marysin – Rogi.
- § 3. Uchwała wchodzi w życie z dniem podjęcia.

Osiedle Julianów – Marysin – Rogi
PRZEWODNICZĄCY
Rady Osiedla
Kazimierz Lewicki

23-04-2024
L.dz. 972/2024

URZĄD MARSZAŁKA ŁODZI
DEPARTAMENT PRZEWODNICZĄCY
KAZIMIERZ LEWICKI
23-04-2024
12.09 podpis.....

INSPEKTOR
Konrad Jaroch

RADCA PRAWNY
Pegina Wojas
Ed - 940

INSPEKTOR
Beata Skrzeczyńska
26.04.2024

Załącznik do uchwały 179/67/2024

Z dnia 16 kwietnia 2024

Osiedle Julianów-Marysin-Regi

Rada Osiedla

91-503 Łódź, ul. Skrzydlata 15

- Canon MG 5650 tusz czarny	PGI-550 PGBK XL 22 ml	2 x 75zł = 150,00
- Canon MG 5650 tusz niebieski	CLI 551 C XL 11 ml	2 x 70zł = 140,00
- Canon MG 5650 tusz czerwony	CLI 551 M XL 11 ml	2 x 70zł = 140,00
- Canon MG 5650 tusz żółty	CLI 551 Y XL 11 ml	1 x 70zł = 70,00
RAZEM		500,00 zł

- Brother DCP – T220 tusz czarny	BTD 60B K 7500 str.	1szt x 35,00 zł
- Brother DCP – T220 tusz niebieski	BT 5000 C 5000 str.	1szt x 25,00 zł
- Brother DCP – T220 tusz żółty	BT 5000 Y 5000 str.	1szt x 25,00 zł
- Brother DCP – T220 tusz purpurowy	BT 5000 M 5000 str.	1szt x 25,00 zł
RAZEM		110,00 zł

RAZEM 610,00 zł

Osiedle Julianów-Marysin-Regi
PRZEWODNICZĄCY
Rady Osiedla
Kazimierz Dąbka