

**Sprawozdanie  
z zaawansowania prac planistycznych  
i realizacji harmonogramu sporządzania miejscowych planów zagospodarowania  
przestrzennego za III kwartał 2019 roku**

Miejska Pracownia Urbanistyczna w Łodzi kontynuowała prace nad 55 projektami planów miejscowych dla terenów o łącznej powierzchni 6065 ha – stanowiącej 20,64% obszaru miasta, zgodnie z ustaleniami Harmonogramu sporządzania miejscowych planów zagospodarowania przestrzennego na lata 2019-2024+, przyjętym Zarządzeniem Prezydenta Miasta Łodzi Nr 1464/VIII/19 z dnia 27 czerwca 2019 roku.

Ze względu na różny stopień zaawansowania realizowane zadania dotyczyły projektów planów miejscowych na następujących etapach sporządzenia:

- a) plan Jędrzejowska (188) o powierzchni 77 ha – 0,26% obszaru miasta został przekazany do ŁUW celem sprawdzenia zgodności z prawem,
- b) 2 projekty planów: Piłsudskiego – Jeziuci (154) i Zawiszy (218) o łącznej powierzchni 25 ha – 0,09% obszaru miasta zostały przekazane do Rady Miejskiej celem uchwalenia,
- c) projekt planu Piotrkowska – Geyer (119) o powierzchni 28 ha – 0,1% obszaru miasta, był w trakcie przygotowywania do uchwalenia,
- a) 22 projekty planów, o łącznej powierzchni 2091 ha – 7,13% obszaru miasta, znajdowały się w procedurze opiniowania, uzgodnień i wyłożenia,
- b) 12 projektów planów miejscowych, o łącznej powierzchni 1969 ha – 6,69% obszaru miasta, było na etapie zaawansowanych prac projektowych oraz opracowywania prognoz środowiskowych i finansowych,
- c) 15 projektów planów miejscowych, o łącznej powierzchni 1645 ha – 5,59% obszaru miasta, było na etapie opracowywania koncepcji,
- d) projekt planu, o powierzchni 230 ha – 0,78% obszaru miasta, był na etapie wstępnych prac projektowych.

**1. Plany miejscowe dla rejonu Strefy Wielkowiejskiej**

- d) **PIOTRKOWSKA – GEYER (119)** dla części obszaru miasta Łodzi położonej w rejonie ulic: Piotrkowskiej, Sieradzkiej, Wólczańskiej, Czerwonej, Milionowej i Przybyszewskiego – przygotowanie do uchwalenia,

- e) **PIŁSUDSKIEGO – JEZUICI (154)** dla części obszaru miasta Łodzi położonej w rejonie alei Piłsudskiego oraz ulic: Sienkiewicza, Nawrot i Kilińskiego – przekazanie do Rady Miejskiej celem uchwalenia,
- f) **PIŁSUDSKIEGO – FILMÓWKA (203)** dla części obszaru miasta Łodzi położonej w rejonie alei Piłsudskiego oraz ulic: Targowej, Fabrycznej, Kilińskiego, Abramowskiego, Sienkiewicza i Orlej – w trakcie opiniowania i uzgodnień,
- g) **PIOTRKOWSKA – MANHATTAN (205)** dla części obszaru miasta Łodzi położonej w rejonie alej: Kościuszki, Mickiewicza, Piłsudskiego oraz ulic: Sienkiewicza, Brzeźnej i Radwańskiej – prace nad koncepcją planu,
- h) **PIŁSUDSKIEGO – KILIŃSKIEGO (147)** dla części obszaru miasta Łodzi położonej w rejonie alei Piłsudskiego oraz ulic: Kilińskiego, Tuwima i Targowej – w trakcie ponownego opiniowania i uzgodnień,
- i) **PIŁSUDSKIEGO – NOWOTARGOWA (238)** dla części obszaru miasta Łodzi położonej w rejonie alei Piłsudskiego oraz ulic: Targowej, Tuwima i Wodnej – prace nad koncepcją planu,
- j) **PIŁSUDSKIEGO – PRZĘDZALNIANA (149)** dla części obszaru miasta Łodzi położonej w rejonie alei Piłsudskiego oraz ulic: Wodnej, Tuwima i Przędzalnianej – w trakcie wyłożenia do publicznego wglądu, zbieranie uwag,
- k) **MANUFAKTURA – PKP (193)** dla części obszaru miasta Łodzi położonej w rejonie ulic: Ogrodowej, Karskiego i Drewnowskiej – w trakcie opiniowania i uzgodnień,
- l) **MANUFAKTURA (195)** dla części obszaru miasta Łodzi położonej w rejonie ulic: Drewnowskiej, Zachodniej i Ogrodowej – prace nad projektem planu,
- m) **WIERZBOWA (196)** dla części obszaru miasta Łodzi położonej w rejonie ulicy Wierzbowej 44, 44a i 46 – w trakcie opiniowania i uzgodnień,
- n) **BOLEK (197)** dla części obszaru miasta Łodzi położonej w rejonie alei Kościuszki oraz ulic: Zamenhofska i Piotrkowskiej – w trakcie opiniowania i uzgodnień,
- o) **DREWNOWSKA (213)** dla części obszaru miasta Łodzi położonej w rejonie ulic: Lutomierskiej, Zachodniej i Drewnowskiej – prace nad projektem planu,
- p) **ZAWISZY (218)** dla części obszaru miasta Łodzi położonej w rejonie ulic: Łagiewnickiej, Spacerowej, Pasterskiej, Franciszkańskiej i Joselewicza – przekazanie do Rady Miejskiej celem uchwalenia,
- q) **NCL wschód – zmiana (243)** dla części obszaru miasta Łodzi położonej w rejonie ulic: Narutowicza, Kopcińskiego, Tuwima na wschód od planowanego przedłużenia ulicy Uniwersyteckiej – w trakcie opiniowania i uzgodnień,
- r) **NCL zachód – zmiana (244)** dla części obszaru miasta Łodzi położonej w rejonie ulic: Narutowicza, Lindleya, Wodnej, Tuwima i Sienkiewicza – w trakcie opiniowania i uzgodnień.

## 2. Plany miejscowe dla zespołów mieszkaniowych

- a) **NOWOSOLNA – CENTRUM (113)** dla części obszaru miasta Łodzi położonej w rejonie ulic: Brzezińskiej, Pomorskiej, Jugosłowiańskiej, Wiączyńskiej, Kasprowicza, Grabińskiej i Byszewskiej – w trakcie ponownego opiniowania i uzgodnień,
- b) **NOWOSOLNA - PÓŁNOC (114)** dla części obszaru miasta Łodzi położonej w rejonie ulic: Kasprowicza, Grabińskiej i Byszewskiej - północnej części osiedla Nowosolna - prace nad projektem planu,
- c) **NOWOSOLNA – ZACHÓD (115)** dla części obszaru miasta Łodzi położonej w rejonie ulic: Brzezińskiej i Jugosłowiańskiej (zachodniej części osiedla Nowosolna) – w trakcie ponownego opiniowania i uzgodnień,
- d) **NOWOSOLNA – POŁUDNIE (129)** dla części obszaru miasta Łodzi położonej w rejonie ulic: Pomorskiej i Wiączyńskiej (południowej części osiedla Nowosolna) - w trakcie ponownego opiniowania i uzgodnień,
- e) **NOWOSOLNA - WSCHÓD (130)** dla części obszaru miasta Łodzi położonej w rejonie ulic: Wiączyńskiej i Brzezińskiej - wschodniej części osiedla Nowosolna - prace nad projektem planu,
- f) **ANDRZEJÓW- SŁONIMSKIEGO (171)** dla części obszaru miasta Łodzi położonej w rejonie ulic: Taborowej, Słonimskiego i Gajcego – w trakcie opiniowania i uzgodnień,
- g) **SZELBURG-ZAREMBINY (172)** dla części obszaru miasta Łodzi położonej w rejonie ulic: Taborowej, Gajcego Parandowskiego – w trakcie opiniowania i uzgodnień,
- h) **ANDRZEJÓW CENTRUM (173)** dla części obszaru miasta Łodzi położonej w rejonie ulic: Rokicińskiej, Gajcego i Zakładowej – w trakcie opiniowania i uzgodnień,
- i) **ANDRZEJÓW - ROKICIŃSKA (174)** dla części obszaru miasta Łodzi położonej w rejonie ulic: Rokicińskiej i Szaniawskiego – w trakcie opiniowania i uzgodnień,
- j) **MONTWIŁŁ (186)** dla części obszaru miasta Łodzi położonej w rejonie ulic: Srebrzyńskiej, Jarzynowej, Solec oraz alei Unii Lubelskiej – prace nad projektem planu,
- k) **CENTRALNA (246)** dla części obszaru miasta Łodzi położonej w rejonie ulic: Centralnej i Wycieczkowej – prace nad projektem planu.

## 3. Plany miejscowe dla ochrony terenów niezurbanizowanych i dolin rzecznych

- a) **RUDA – ZACHÓD (164)** dla części obszaru miasta Łodzi położonej w rejonie ulic: Ksawerowskiej, Konnej, Wyścigowej, Profilowej, Mierzejowej, Bosmańskiej, Poziomej, Zarzecznej, Zamulnej, Patriotycznej, Rafowej i Promowej oraz południowej granicy miasta - prace nad projektem planu,
- b) **MALOWNICZA (169)** dla części obszaru miasta Łodzi położonej w rejonie ulic: Malowniczej i Macieja Rataja oraz autostrady A1 – w trakcie wyłożenia do publicznego wglądu,

- c) **ANDRZEJÓW - AUTOSTRADA (170)** dla części obszaru miasta Łodzi położonej w rejonie ulic: Taborowej i Malowniczej - w trakcie wyłożenia do publicznego wglądu,
- d) **PARK PONIATOWSKIEGO (183)** dla części obszaru miasta Łodzi obejmującej Park im. księcia Józefa Poniatowskiego, położonej w rejonie alei Jana Pawła II i Mickiewicza oraz ulic: Żeromskiego, Radwańskiej, Inżynierskiej i Parkowej – w trakcie wyłożenia do publicznego wglądu,
- e) **ZDROWIE - PÓŁNOC (184)** dla części obszaru miasta Łodzi obejmującej Park im. Marszałka Józefa Piłsudskiego, położonej w rejonie ulic: Konstanytownskiej, Krakowskiej, Siewnej, Wieczność, Jarzynowej i Srebrzyńskiej oraz alei Unii Lubelskiej – prace nad koncepcją planu,
- f) **ZDROWIE - POŁUDNIE (185)** dla części obszaru miasta Łodzi obejmującej Park im. Marszałka Józefa Piłsudskiego, położonej w rejonie ulic: Krzemienieckiej i Konstanytownskiej oraz alei Unii Lubelskiej – prace nad koncepcją planu,
- g) **ŁAGIEWNIKI II (191)** dla części obszaru miasta Łodzi położonej w rejonie ulic: Bażanciej, Wycieczkowej, Kasztelańskiej i Skrzydlatej oraz granicy terenu kolejowego i Lasu Łagiewnickiego – rozpatrzenie uwag złożonych w wyniku wyłożenia do publicznego wglądu,
- h) **NER (192)** dla części obszaru miasta Łodzi obejmującej dolinę rzeki Ner, położonej w rejonie ulic: Sanitariuszek, Łaskowice, Chocianowickiej, Pabianickiej i Teodorowicza do terenów Portu Lotniczego im. Reymonta – w trakcie opiniowania i uzgodnień,
- i) **PARK ŹRÓDLISKA (200)** dla części obszaru miasta Łodzi położonej w rejonie alei Piłsudskiego oraz ulic: Przędzalnianej, Fabrycznej i Targowej – prace nad koncepcją planu,
- j) **RUDA WILLOWA (224)** dla części obszaru miasta Łodzi obejmującej teren zespołu przyrodniczo-krajobrazowego „Ruda Willowa”, położonej w rejonie ulic: Scalenkowej, Wazów, Wiekowej, Łaskowej i Rudzkiej – prace nad koncepcją planu,
- k) **DOLINA ŁÓDKI (226)** dla części obszaru miasta Łodzi obejmującej dolinę rzeki Łódki, położonej w rejonie ulicy Konstanytownskiej – prace nad projektem planu,
- l) **ŹRÓDŁA BZURY (227)** dla części obszaru miasta Łodzi położonej w rejonie ulic: Wycieczkowej, Rogowskiej i Strykowskiej – prace nad koncepcją planu,
- m) **LUBLINEK IKARA (228)** dla części obszaru miasta Łodzi obejmującej teren Lasu Lublinek, położonej w rejonie ulic Zamiejskiej i Ikara – prace nad koncepcją planu,
- n) **GÓRKA RETKIŃSKA (229)** dla części obszaru miasta Łodzi położonej w rejonie ulic: Konstanytownskiej, Juszcakiewicza i Kusocińskiego oraz zachodniej granicy Ogrodu Botanicznego – prace nad koncepcją planu,
- o) **LUBLINEK PŁOCKA (230)** dla części obszaru miasta Łodzi obejmującej teren Lasu Lublinek, położonej w rejonie ulic: Płocka, Zamiejskiej i Spartańskiej – prace nad koncepcją planu,
- p) **DOLINA DOBRZYŃKI (231)** dla części obszaru miasta Łodzi położonej w rejonie rzeki Ner oraz ulic: Sanitariuszek, Łaskowice i Nad Dobrzyńką, do drogi krajowej nr 14 i zachodniej granicy miasta Łodzi – prace nad koncepcją planu,

- q) **STRYKOWSKA I (232)** dla części obszaru miasta Łodzi położonej na osi ulicy Strykowskiej w rejonie ulic Aksamitnej i Jana i Cecylii oraz północno-wschodniej granicy miasta - prace nad projektem planu,
- r) **STRYKOWSKA II (233)** dla części obszaru miasta Łodzi położonej na osi ulicy Strykowskiej w rejonie ulic: Bursztynowej, Zaścianek Bohatyrowicze, Łodzianka, Okólnej, Jana i Cecylii i Aksamitnej oraz wschodniej granicy miasta - prace nad projektem planu,
- s) **ZAŚCIANEK (234)** dla części obszaru miasta Łodzi położonej w rejonie ulic: Marmurowej, Nad Niemnem, Łukaszewskiej, Łodzianka, Zaścianek Bohatyrowicze i Bursztynowej oraz wschodniej granicy miasta - prace nad projektem planu,
- t) **OPOLSKA (235)** dla części obszaru miasta Łodzi położonej w rejonie ulic: Opolskiej, Strykowskiej, Łupkowej, Łodzianka, Łukaszewskiej, Nad Niemnem i Marmurowej oraz wschodniej granicy miasta - prace nad projektem planu,
- u) **FELIKSIN (249)** dla części obszaru miasta Łodzi położonej w rejonie ulic: Przylesie, Ziarnistej, Czajewskiego, Bakaliowej, Gminnej i Jędrzejowskiej do terenów kolejowych – wstępne prace projektowe.

#### 4. Plany miejscowe dla terenów aktywności gospodarczej

- a) **TOMASZOWSKA – ZACHÓD (104)** dla części obszaru miasta Łodzi położonej w rejonie ulic: Przyjacielskiej, Zygmunta, Bałtyckiej, Lotnej, Sąsiedzkiej, do terenów kolejowych – przygotowanie do wyłożenia do publicznego wglądu,
- b) **JĘDRZEJOWSKA (188)** dla części obszaru miasta Łodzi położonej w rejonie ulic: Tomaszowskiej i Jędrzejowskiej – plan został przekazany do ŁUW celem sprawdzenia zgodności z prawem,
- c) **OLECHOWSKA (189)** dla części obszaru miasta Łodzi położonej w rejonie alei Ofiar Terroryzmu 11 Września oraz ulic: Tomaszowskiej, Olechowskiej i Transmisyjnej – w trakcie wyłożenia do publicznego wglądu,
- d) **AUTOSTRADA – JÓZEFIAKA (239)** – dla części obszaru miasta Łodzi położonej w rejonie ulic: Józefiaka, Rokicińskiej, Trakcyjnej, Zakładowej, Transmisyjnej i autostrady A1 – prace nad koncepcją planu,
- e) **AUTOSTRADA – ZAKŁADOWA (240)** - dla części obszaru miasta Łodzi położonej w rejonie alei Cezarego Józefiaka oraz ulic: Trakcyjnej i Zakładowej do autostrady A1 – prace nad koncepcją planu,
- f) **CHOCIANOWICE (242)** – dla części obszaru miasta Łodzi położonej w rejonie ulic: Pabianickiej, Chocianowickiej, Łaskowice i Nad Dobrzyńką oraz południowa granica miasta – prace nad koncepcją planu.
- g) **NOWY JÓZEFÓW (250)** – dla części obszaru miasta Łodzi położonej w rejonie ulic: Gillette, Maratońskiej i Nowy Józefów oraz granicy miasta Łodzi – prace nad koncepcją planu.

## **5. Plany miejscowe dla pozostałych terenów**

- a) **ALEJA UNII (187)** dla części obszaru miasta Łodzi położonej w rejonie alei Unii Lubelskiej – prace nad koncepcją planu.

**PREZYDENT MIASTA ŁODZI**

**Hanna ZDANOWSKA**

Uwaga:





Plany MANUFATURA–PKP (193), MANUFATURA (195), WIERZBOWA (196) i BOLEK (197), NCŁ – zmiana (243 i 244) nie powodują wzrostu procentowego pokrycia miasta planami, ponieważ dotyczą zmiany planów obecnie obowiązujących.

Załącznik graficzny:

Obszary miasta objęte uchwałami Rady Miejskiej w Łodzi, dla których prowadzone są prace planistyczne nad sporządzeniem miejscowych planów zagospodarowania przestrzennego zgodnie z Harmonogramem sporządzania mpzp na lata 2016-2020.

OBYWIAZUJĄCE MIEJSCOWE PLANY ZAGOSPODAROWANIA PRZESTRZENNEGO ORAZ UCHWAŁY O PRZYSTĄPIENIU DO SPORZĄDZENIA MIEJSCOWYCH PLANÓW ZAGOSPODAROWANIA PRZESTRZENNEGO

OZNACZENIA:

-  OBYWIAZUJĄCE PLANY MIEJSCOWE
-  UCHWAŁY RADY MIEJSKIEJ W SPRAWIE PRZYSTĄPIENIA DO SPORZĄDZENIA PLANÓW
-  TERENY KOLEI
-  GRANICA MIASTA

