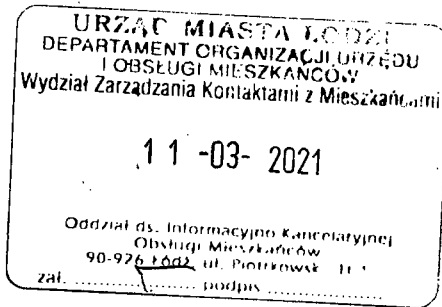





PO.ZUZ.5.4210.5.2021.AP



Urząd Miasta Łódź

ul. Piotrkowska 104, 90-926 Łódź

z prośbą o zamieszczenie na stronie BIP

informacji na okres 10 dni od dnia otrzymania

INFORMACJA

Na podstawie art. 400 ust. 7 ustawy z dnia ustawy 20 lipca 2017 r. Prawo wodne (DZ.U. z 2020 r. poz. 310 ze zmianami) zawiadamiam, że w Państwowym Gospodarstwie Wodnym Wody Polskie Zarządzie Zlewni w Sieradzu prowadzone jest, na wniosek z dnia 04.01.2021 r. Gminy Miasta Łódź., w imieniu i na rzecz której działa na mocy udzielonego pełnomocnictwa Pani ██████████, postępowanie administracyjne w sprawie udzielenia pozwoleń wodnoprawnych w ramach zadania „Rozbudowa układu torowo-drogowego w ciągu ulic Ogrodowa - Północna na odcinku od ul. Zachodniej do ul. Franciszkańskiej wraz z przebudową pętli tramwajowej przy ul. Północnej realizowanego w ramach Projektu pn. „Rewitalizacja Obszarowa Centrum Łodzi – obszar o powierzchni 32,5 ha ograniczony ulicami Zachodnią, Podrzeczną, Stary Rynek, Wolborską, Franciszkańską, Północną, Wschodnią, Rewolucji 1905 r., Próchnika wraz z pierzejami po drugiej stronie ulic”, tj. na :

1. prowadzenie przez zamknięte koryto rzeki Łódki, w gruncie nad korytem, płyty odciążeniowej, przy zachowaniu następujących parametrów:

Oznaczenie	Współrzędna X	Współrzędna Y	Nr działki ewidencyjnej Obręb	Rzędna posadowienia m n.p.m.
P.1.A	5739382.46	6600656.64	418/20 B47	min. 20cm od sklepienia zamkniętego kanału rzeki Łódki
P.1.B	5739385.21	6600671.41	418/20 B47	
P.1.C	5739366.8	6600701.8	420/20 B47	
P.1.D	5739364.21	6600686.78	420/20 B47	
P.2.A	5739363.76	6600684.17	420/20 B47	min. 20cm od sklepienia zamkniętego kanału rzeki Łódki
P.2.B	5739383.14	6600796.51	420/18 B47	
P.2.C	5739374.27	6600798.04	420/30 B47	
P.2.D	5739354.89	6600685.7	420/30 B47	
P.3.A	5739368.66	6600765.52	420/30 B47	min. 20cm od sklepienia zamkniętego kanału rzeki Łódki
P.3.B	5739379.71	6600829.57	420/30 B47	
P.3.C	5739370.06	6600830.5	420/30 B47	
P.3.D	5739367.94	6600810.58	157/24 B48	
P.3.E	5739360.78	6600766.81	420/30 B47	

2. prowadzenie przez zamknięte koryto rzeki Łódki w km 105+528, w gruncie nad korytem, kabli oświetleniowych, przy zachowaniu następujących parametrów:

Oznaczenie	Współrzędna X	Współrzędna Y	Nr działki ewidencyjnej		Rzędna posadowienia m n.p.m.
			Obręb		
OŚW.1*	5739396.79	6600648.07	418/20		204,40 min. 5cm od sklepienia zamkniętego kanału rzeki Łódki
			B47		
OŚW.2*	5739395.97	6600643.04	418/20		
			B47		
OŚW.3	5739376.44	6600680.62	420/20		204,40 min. 5cm od sklepienia zamkniętego kanału rzeki Łódki
			B47		
OŚW.4	5739375.33	6600673.77	420/20		
			B47		
OŚW.5	5739369.95	6600779.99	420/30		204,40 min. 5cm od sklepienia zamkniętego kanału rzeki Łódki
			B47		
OŚW.6	5739372.08	6600799.37	420/30		
			B47		
OŚW.7	5739373.27	6600806.91	420/30		
			B47		
OŚW.8	5739373.95	6600812.19	420/30		
			B47		
OŚW.9	5739375.01	6600818.82	420/30		
			B47		
OŚW.10	5739371.46	6600819.32	420/30		
			B47		
OŚW.8	5739373.95	6600812.19	420/30		204,40 min. 5cm od sklepienia zamkniętego kanału rzeki Łódki
			B47		
OŚW.11	5739374.81	6600812.13	420/30		
			B47		

3. prowadzenie przez zamknięte koryto rzeki Łódki, w gruncie nad korytem, kabli trakcyjnych podziemnych, przy zachowaniu następujących parametrów:

Oznaczenie	Współrzędna X	Współrzędna Y	Nr działki ewidencyjnej		Rzędna posadowienia m n.p.m.
			Obręb		
TRA.1	5739373.87	6600676.16	420/20		204,40 min. 5cm od sklepienia zamkniętego kanału rzeki Łódki
			B47		
TRA.2	5739374.74	6600681.43	420/20		204,40 min. 5cm od sklepienia zamkniętego kanału rzeki Łódki
			B47		
TRA.3	5739375.06	6600682.88	420/20		204,40 min. 5cm od sklepienia zamkniętego kanału rzeki Łódki
			B47		

4. prowadzenie przez zamknięte koryto rzeki Łódki, w gruncie nad korytem, kabli SN w rurze osłonowej RHPDEØ160/8, przy zachowaniu następujących parametrów:

Oznaczenie	Współrzędna X	Współrzędna Y	Nr działki ewidencyjnej		Rzędna posadowienia m n.p.m.
			Obręb		
SN.1	5739370.61	6600814.20	420/30		204,55 min. 5cm od sklepienia zamkniętego kanału rzeki Łódki
			B47		
SN.3	5739375.12	6600814.01	420/30		
			B47		
SN.2	5739370.69	6600814.71	420/30		204,55 min. 5cm od sklepienia
			B47		

SN.4	5739375.23	6600814.67	420/30 B47	zamkniętego kanału rzeki Łódki
SN.*	5739375.98	6600819.22	420/30 B47	204,55 min. 5cm od sklepienia zamkniętego kanału rzeki Łódki
SN.6	5739371.54	6600819.80	420/30 B47	

5. prowadzenie przez zamknięte koryto rzeki Łódki, w gruncie nad korytem, kabli SN technicznych, przy zachowaniu następujących parametrów:

Oznaczenie	Współrzędna X	Współrzędna Y	Nr działki ewidencyjnej Obręb	Rzędna posadowienia m n.p.m.
K.TECH.1	5739373.53	6600676.72	420/20 B47	204,52 min. 5cm od sklepienia zamkniętego kanału rzeki Łódki
K.TECH.2	5739374.62	6600683.62	420/20 B47	
K.TECH.3	5739362.13	6600711.69	420/20 B47	204,52 min. 5cm od sklepienia zamkniętego kanału rzeki Łódki
K.TECH.4	5739366.44	6600711.13	420/20 B47	

6. prowadzenie przez zamknięte koryto rzeki Łódki, w gruncie nad korytem, rury teletechnicznej (TIP), przy zachowaniu następujących parametrów:

Oznaczenie	Współrzędna X	Współrzędna Y	Nr działki ewidencyjnej Obręb	Rzędna posadowienia m n.p.m.
TIP.1	5739370.15	6600776.75	420/30 B47	204,52 min. 5cm od sklepienia zamkniętego kanału rzeki Łódki
TIP.2	5739370.76	6600776.72	420/30 B47	
TIP.3	5739371.9	6600802.38	420/30 B47	204,52 min. 5cm od sklepienia zamkniętego kanału rzeki Łódki
TIP.4	5739373.17	6600801.72	420/30 B47	

7. prowadzenie przez zamknięte koryto rzeki Łódki, nad korytem, przewodów sygnalizacji, przy zachowaniu następujących parametrów:

8. Oznaczenie	Współrzędna X	Współrzędna Y	Nr działki ewidencyjnej Obręb	Rzędna posadowienia m n.p.m.
SYGN.1	5739370.2	6600776.01	420/30 B47	204,55 min. 5cm od sklepienia zamkniętego kanału rzeki Łódki
SYGN.2	5739371.01	6600776.7	420/30 B47	
SYGN.3	5739373.5	6600792.22	420/30 B47	
SYGN.4	5739370.56	6600813.94	420/30 B47	204,55 min. 5cm od sklepienia zamkniętego kanału rzeki Łódki
SYGN.5	5739374.71	6600811.57	420/30 B47	
SYGN.6	5739374.77	6600811.94	420/30 B47	204,55 min. 5cm od sklepienia zamkniętego kanału rzeki Łódki
SYGN.7	5739372.76	6600813.89	420/30 B47	
SYGN.14*	5739372.12	6600816.03	420/30 B47	

SYGN.8	5739375.07	6600820.69	420/30 B47	204,55 min. 5cm od sklepienia zamkniętego kanału rzeki Łódki****
SYGN.9	5739376.35	6600821.46	420/30 B47	
SYGN.10	5739377.03	6600825.61	420/30 B47	204,55 min. 5cm od sklepienia zamkniętego kanału rzeki Łódki
SYGN.12	5739376.24	6600828.74	420/30 B47	
SYGN.11	6600828.47	5739377.51	420/30 B47	204,55 min. 5cm od sklepienia zamkniętego kanału rzeki Łódki
SYGN.12**	5739376.24	6600828.74	420/30 B47	
SYGN.13	6600830.56	5739377.72	420/30 B47	204,55 min. 5cm od sklepienia zamkniętego kanału rzeki Łódki****
SYGN.12	5739376.24	6600828.74	420/30 B47	

9. prowadzenie przez zamknięte koryto rzeki Łódki, nad korytem, napowietrznych kabli trakcyjnych, przy zachowaniu następujących parametrów:

Oznaczenie	Współrzędna X	Współrzędna Y	Nr działki ewidencyjnej	Rzędna przewieszenia m n.p.m.
			Obręb	
TR.2	5739382.01	6600662.84	418/20 B47	209,43 min. 4,2m ponad główką szyny, oraz max. 6,0m ponad główką szyny w zależności od lokalizacji
TR.4	5739383.12	6600669.64	418/20 B47	
TR.1	5739381.69	6600663.37	418/20 B47	209,43 min. 4,2m ponad główką szyny, oraz max. 6,0m ponad główką szyny w zależności od lokalizacji
TR.3	5739382.83	6600670.11	418/20 B47	
TR.6	5739379.47	6600666.99	418/20 B47	209,43 min. 4,2m ponad główką szyny, oraz max. 6,0m ponad główką szyny w zależności od lokalizacji
TR.8	5739380.60	6600673.78	418/20 B47	
TR.5	5739379.17	6600667.48	418/20 B47	209,43 min. 4,2m ponad główką szyny, oraz max. 6,0m ponad główką szyny w zależności od lokalizacji
TR.7	5739380.36	6600674.18	418/20 B47	
TR.10	5739377.03	6600671.00	418/20 B47	209,43 min. 4,2m ponad główką szyny, oraz max. 6,0m ponad główką szyny w zależności od lokalizacji
TR.12	5739378.17	6600677.77	418/20 B47	
TR.9	5739376.72	6600671.50	418/20 B47	209,43 min. 4,2m ponad główką szyny, oraz max. 6,0m ponad główką szyny w zależności od lokalizacji
TR.11	5739377.86	6600678.29	418/20 B47	
TR.13	5739363.04	6600693.89	420/20 B47	209,43 min. 4,2m ponad główką szyny, oraz max. 6,0m ponad główką szyny w zależności od lokalizacji
TR.20	5739369.54	6600733.84	420/20 B47	
TR.24	5739373.68	6600761.68	420/20 B47	
			420/20 B47	

TR.28	5739374.89	6600768.60	420/20 B47	
TR.14	5739362.86	6600694.19	420/20 B47	209,43 min. 4,2m ponad główką szyny, oraz max. 6,0m ponad główką szyny w zależności od lokalizacji
TR.19	5739369.30	6600733.87	420/20 B47	
TR.23	5739373.40	6600761.61	420/20 B47	
TR.29	5739374.82	6600769.88	420/20 B47	
TR.15	5739360.65	6600698.72	420/20 B47	
TR.18	5739366.48	6600734.32	420/20 B47	209,43 min. 4,2m ponad główką szyny, oraz max. 6,0m ponad główką szyny w zależności od lokalizacji
TR.22	5739369.88	6600758.50	420/20 B47	
TR.16	5739360.50	6600699.46	420/20 B47	
TR.17	5739366.25	6600734.36	420/20 B47	209,43 min. 4,2m ponad główką szyny, oraz max. 6,0m ponad główką szyny w zależności od lokalizacji
TR.21	5739367.81	6600745.95	420/20 B47	
TR.24	5739370.81	6600764.91	420/20 B47	209,43 min. 4,2m ponad główką szyny, oraz max. 6,0m ponad główką szyny w zależności od lokalizacji
TR.34	5739373.91	6600785.38	420/30 B47	
TR.25	5739370.75	6600767.18	420/20 B47	209,43 min. 4,2m ponad główką szyny, oraz max. 6,0m ponad główką szyny w zależności od lokalizacji
TR.35	5739373.8	6600787.3	420/30 B47	
TR.26	5739370.60	6600769.71	420/30 B47	209,43 min. 4,2m ponad główką szyny, oraz max. 6,0m ponad główką szyny w zależności od lokalizacji
TR.30	5739373.87	6600779.95	420/30 B47	
TR.32	5739374.13	6600781.63	420/30 B47	
TR.27	5739370.53	6600770.75	420/30 B47	209,43 min. 4,2m ponad główką szyny, oraz max. 6,0m ponad główką szyny w zależności od lokalizacji
TR.31	5739373.48	6600780.00	420/30 B47	
TR.33	5739374.01	6600783.68	420/30 B47	
TR.36	5739374.31	6600809.15	420/30 B47	209,43 min. 4,2m ponad główką szyny, oraz max. 6,0m ponad główką szyny w zależności od lokalizacji
TR.39*	5739373.95	6600812.19	420/30 B47	
TR.37	5739374.45	6600809.97	420/30 B47	209,43 min. 4,2m ponad główką szyny, oraz max. 6,0m ponad główką szyny w zależności od lokalizacji
TR.38	5739374.16	6600812.17	420/30 B47	


Mając na uwadze normę prawną odtwarzaną z art. 10 § 1 ustawy Kodeks postępowania administracyjnego, w celu zapewnienia stronom czynnego udziału w prowadzonym postępowaniu administracyjnym, informuję o możliwości zapoznania się z aktami sprawy, wypowiedzenia się co do zebranych dowodów i zgłaszania ewentualnych uwag.

Zainteresowani mogą zapoznać się z dokumentacją (operat wodnoprawny) w Państwowym Gospodarstwie Wodnym Wody Polskie Zarząd Zlewni w Sieradzu, w miejscu: 91 – 420 Łódź, ul. Północna 27/29 pok. nr 112, w godzinach 8<sup>00</sup>-15<sup>30</sup>, **bezwzględnie po uprzednim telefonicznym umówieniu**, w terminie 10 dni od daty otrzymania niniejszego pisma.

Jednocześnie informuję, że po upływie ww. terminu, w przypadku braku zgłoszenia przez strony uwag i ewentualnych uzupełnień do akt sprawy, przedmiotowe postępowania administracyjne zostaną zakończone decyzją, wydaną na podstawie złożonego wniosku i materiałów zgromadzonych przez organ.

Informacje w ww. sprawie można również uzyskać telefonicznie pod numerem: 573 901 683 lub 43 655 41 64, sprawę prowadzi Aleksandra Piech ([aleksandra.piech@wody.gov.pl](mailto:aleksandra.piech@wody.gov.pl)).

**Adres do korespondencji:** Państwowe Gospodarstwo Wodne Wody Polskie Zarząd Zlewni w Sieradzu, Pl. Wojewódzki 1, 98-200 Sieradz.

**DYREKTOR**  
  
**Grzegorz Szewczyk**

1.

Klauzula I	Klauzula II
<b>Klauzula informacyjna przy pobieraniu danych bezpośrednio od osoby</b>	<b>Klauzula informacyjna przy pobieraniu danych niebezpośrednio od osoby</b>
<p>Zgodnie z art. 13 ust. 1 i 2 rozporządzenia Parlamentu Europejskiego i Rady (UE) 2016/679 z dnia 27 kwietnia 2016 r. w sprawie ochrony osób fizycznych w związku z przetwarzaniem danych osobowych i w sprawie swobodnego przepływu takich danych oraz uchylenia dyrektywy 95/46/WE (ogólne rozporządzenie o ochronie danych) (Dz. Urz. UE L 119 z 04.05.2016), informuję, że:</p> <p>1) Przetwarzamy Pani/Pana dane osobowe. Administratorem Pani/Pana danych osobowych jest Państwowe Gospodarstwo Wodne Wody Polskie z siedzibą w Warszawie 00-844 Warszawa, ul. Grzybowska 80/82; zwane dalej „Administratorem danych”.</p> <p>2) przetwarzanie Pani/Pana danych osobowych ma na celu prowadzenie postępowania administracyjnego, w tym wydanie decyzji administracyjnej.</p> <p>3) podstawą przetwarzania Pani/Pana danych osobowych jest wypełnienie obowiązku prawnego ciążącego na Administratorze danych (art. 6 ust. 1 lit. c rozporządzenia Parlamentu Europejskiego i Rady (UE) 2016/679), wynikającego z przepisów:</p> <ul style="list-style-type: none"> <li>• ustawy z dnia 14 czerwca 1960 r. - Kodeks postępowania administracyjnego (tj. Dz. U. z 2020 r. poz. 256);</li> <li>• ustawy z dnia 20 lipca 2017 r. Prawo wodne (tj. Dz. U. z 2020 r. poz. 310) lub,</li> <li>• ustawy z dnia 3 października 2008 r. o udostępnianiu informacji o środowisku i jego ochronie, udziale społeczeństwa w ochronie środowiska oraz ocenach oddziaływania na środowisko (tj. Dz. U. z 2020 r. poz. 283)</li> </ul> <p>4) Pani/Pana dane osobowe mogą być przekazywane podmiotom przetwarzającym dane osobowe na zlecenie Administratora, z którymi Administrator ma zawarte umowy powierzenia przetwarzania danych osobowych lub podmiotom uprawnionym na podstawie przepisów prawa;</p> <p>5) podanie danych jest wymogiem ustawowym;</p> <p>6) posiada Pani/Pan prawo do:</p> <p>żądania dostępu do treści swoich danych osobowych, ich sprostowania lub usunięcia, wniesienia skargi do organu nadzorczego — Prezesa Urzędu Ochrony Danych Osobowych;</p> <p>7) Pani/Pana dane osobowe nie podlegają zautomatyzowanemu podejmowaniu decyzji, w tym profilowaniu;</p> <p>8) Pani/Pana dane osobowe będą przetwarzane przez okres niezbędny do realizacji wskazanych w pkt. 2 celów przetwarzania.</p> <p>9) dane kontaktowe Inspektora ochrony danych w Państwowym Gospodarstwie Wodnym Wody Polskie są dostępne pod adresem e-mail: <a href="mailto:iod@wody.gov.pl">iod@wody.gov.pl</a>, tel. 22 372 02 76;</p>	<p>Zgodnie z art. 14 ust. 1 i 2 rozporządzenia Parlamentu Europejskiego i Rady (UE) 2016/679 z dnia 27 kwietnia 2016 r. w sprawie ochrony osób fizycznych w związku z przetwarzaniem danych osobowych i w sprawie swobodnego przepływu takich danych oraz uchylenia dyrektywy 95/46/WE (ogólne rozporządzenie o ochronie danych) (Dz. Urz. UE L 119 z 04.05.2016), informuję, że:</p> <p>1) Przetwarzamy Pani/Pana dane osobowe. Administratorem Pani/Pana danych osobowych jest Państwowe Gospodarstwo Wodne Wody Polskie z siedzibą w Warszawie 00-844 Warszawa, ul. Grzybowska 80/82; zwane dalej „Administratorem danych”.</p> <p>2) Przetwarzanie Pani/Pana danych osobowych ma na celu prowadzenie postępowania administracyjnego, w tym wydanie decyzji administracyjnej.</p> <p>3) podstawą przetwarzania Pani/Pana danych osobowych jest wypełnienie obowiązku prawnego ciążącego na Administratorze danych (art. 6 ust. 1 lit. c rozporządzenia Parlamentu Europejskiego i Rady (UE) 2016/679), wynikającego z przepisów:</p> <ul style="list-style-type: none"> <li>• ustawy z dnia 14 czerwca 1960 r. - Kodeks postępowania administracyjnego (tj. Dz. U. z 2020 r. poz. 256);</li> <li>• ustawy z dnia 20 lipca 2017 r. Prawo wodne (tj. Dz. U. z 2020 r. poz. 310) lub,</li> <li>• ustawy z dnia 3 października 2008 r. o udostępnianiu informacji o środowisku i jego ochronie, udziale społeczeństwa w ochronie środowiska oraz ocenach oddziaływania na środowisko (tj. Dz. U. z 2020 r. poz. 283)</li> </ul> <p>4) Administrator danych przetwarza następujące Pani/Pana dane osobowe: nazwisko i imię/imiona, adres zamieszkania, adres zameldowania i adres korespondencyjny, stan cywilny, nr ksiąg wieczystych, numer ewidencyjny PESEL; inne informacje przekazywane przez wnioskodawców/organy administracji publicznej.</p> <p>5) Pani/Pana dane osobowe mogą być przekazywane podmiotom przetwarzającym dane osobowe na zlecenie Administratora, z którymi Administrator ma zawarte umowy powierzenia przetwarzania danych osobowych lub podmiotom uprawnionym na podstawie przepisów prawa;</p> <p>6) Pani/Pana dane osobowe zostały pozyskane od strony postępowania/reprezentanta strony. Podanie danych jest wymogiem ustawowym.</p> <p>7) posiada Pani/Pan prawo do:</p> <p>żądania dostępu do treści swoich danych osobowych, ich sprostowania lub usunięcia, wniesienia skargi do organu nadzorczego — Prezesa Urzędu Ochrony Danych Osobowych;</p> <p>8) Pani/Pana dane osobowe nie podlegają zautomatyzowanemu podejmowaniu decyzji, w tym profilowaniu;</p> <p>9) Pani/Pana dane osobowe będą przetwarzane przez okres niezbędny do realizacji wskazanych w pkt. 2 celów przetwarzania.</p> <p>10) dane kontaktowe Inspektora ochrony danych w Państwowym Gospodarstwie Wodnym Wody Polskie są dostępne pod adresem e-mail: <a href="mailto:iod@wody.gov.pl">iod@wody.gov.pl</a>, tel. 22 372 02 76;</p>