

**Uchwała Nr LXXXIV/1872/02
Rady Miejskiej w Łodzi
z dnia 17 lipca 2002 r.**

o przystąpieniu do sporządzenia miejscowego planu zagospodarowania przestrzennego dla części obszaru miasta Łodzi położonej w rejonie ulic Sienkiewicza, Tylnej, Kilińskiego i ks. bp. W. Tymienieckiego.

Na podstawie art. 40 ust. 1 ustawy z dnia 8 marca 1990 r. o samorządzie gminnym (Dz. U. z 2001 r. Nr 142, poz. 1591 i z 2002 r. Nr 23, poz. 220) oraz art. 18 ust. 2 pkt 1 ustawy z dnia 7 lipca 1994 r. o zagospodarowaniu przestrzennym (Dz. U. z 1999 r. Nr 15, poz. 139, Nr 41, poz. 412, Nr 111, poz. 1279; z 2000 r. Nr 12, poz. 136, Nr 109, poz. 1157, Nr 120, poz. 1268; z 2001 r. Nr 5, poz. 42, Nr 14, poz. 124, Nr 100, poz. 1085, Nr 115, poz. 1229, Nr 154, poz. 1804 oraz z 2002 r. Nr 25, poz. 253), Rada Miejska w Łodzi

uchwala, co następuje:

§ 1. Postanawia się przystąpić do sporządzenia miejscowego planu zagospodarowania przestrzennego dla części obszaru miasta Łodzi, położonej w rejonie ulic Sienkiewicza, Tylnej, Kilińskiego i ks. bp. W. Tymienieckiego, zwanego w treści uchwały „planem”.

§ 2.1. Plan, o którym mowa w § 1, obejmować będzie obszar, którego granice wyznaczają:

- 1) od zachodu: zachodnia linia rozgraniczająca ulicy Sienkiewicza,
- 2) od północy: północna linia rozgraniczająca ulicy Tylnej,
- 3) od wschodu: linia biegnąca równolegle w odległości 50 m od linii zabudowy zachodniej strony ulicy Kilińskiego,
- 4) od południa: południowa linia rozgraniczająca ulicy ks. bp. W. Tymienieckiego.

2. Granice obszaru objętego planem określone są na mapach w skali 1:2000 i 1:5000 stanowiących odpowiednio załączniki nr 1 i nr 2 do niniejszej uchwały.

§ 3. Przedmiotem ustaleń planu będzie przeznaczenie i sposób zagospodarowania obszaru określonego w § 2 na cele mieszkaniowe oraz usług ogólnomiejskich, a w szczególności:

- 1) przeznaczenie terenów oraz linie rozgraniczające tereny o różnych funkcjach lub różnych zasadach zagospodarowania,
- 2) linie rozgraniczające ulice oraz drogi publiczne wraz z urządzeniami pomocniczymi,
- 3) zasady obsługi w zakresie infrastruktury technicznej, tereny oraz linie rozgraniczające tereny tej infrastruktury,
- 4) lokalne warunki, zasady i standardy kształtowania zabudowy oraz zagospodarowania terenu, w tym linie zabudowy i gabaryty obiektów,
- 5) zasady i warunki podziału terenu na działki,
- 6) szczególne warunki zagospodarowania terenów, wynikające z potrzeb ochrony środowiska przyrodniczego.

§ 4. Wykonanie uchwały powierza się Zarządowi Miasta Łodzi.

§ 5. Uchwała wchodzi w życie z dniem podjęcia.

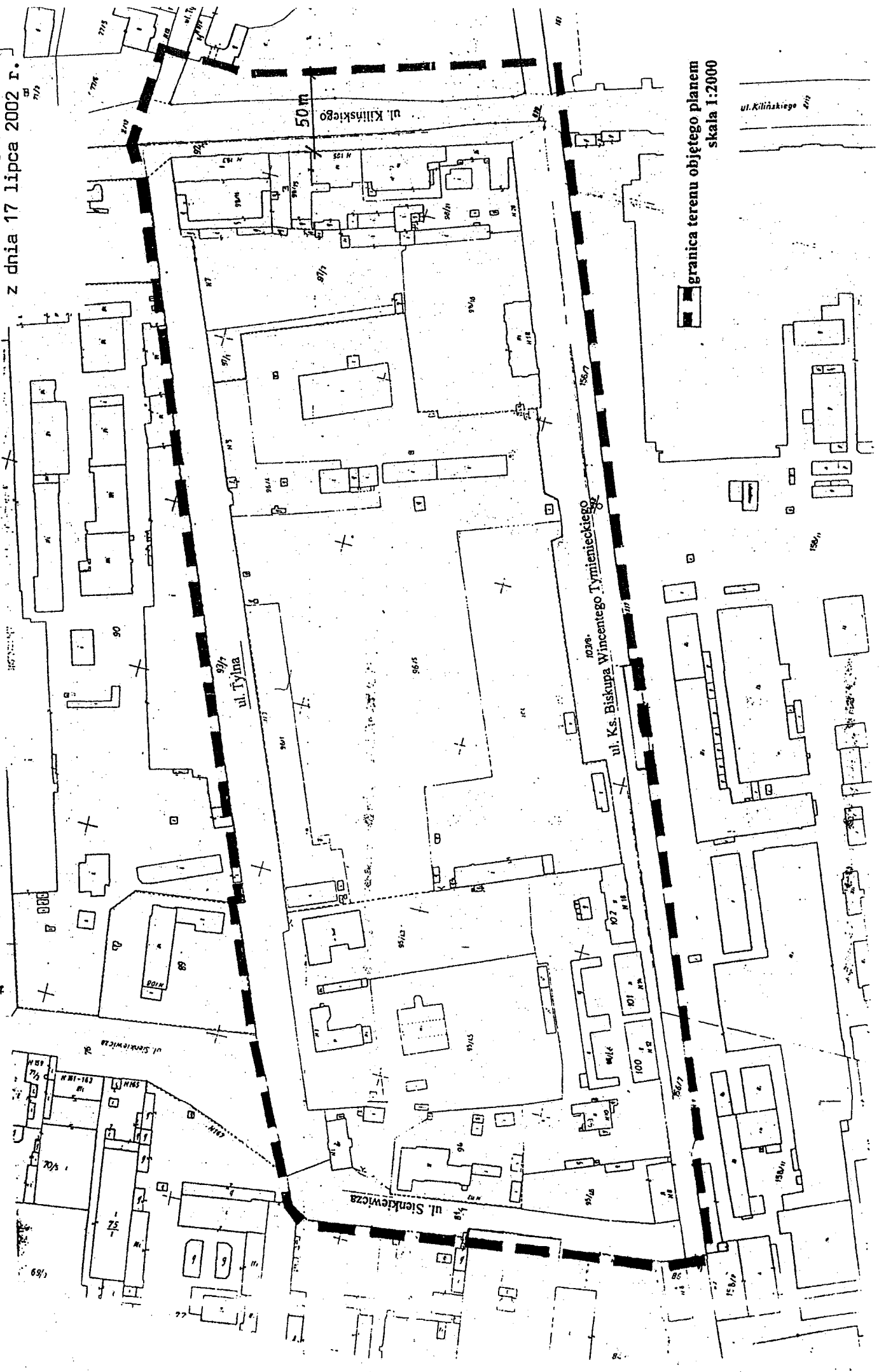


**Przewodniczący
Rady Miejskiej w Łodzi**

A handwritten signature in black ink, which appears to read "T. Matusiak".

Tadeusz MATUSIAK

Załącznik Nr 1
do uchwały Nr LXXXIV/1872/02
Rady Miejskiej w Łodzi
z dnia 17 lipca 2002 r.



granica terenu objętego planem

skala 1:2000

ul. Kilińskiego

ul. Tytina

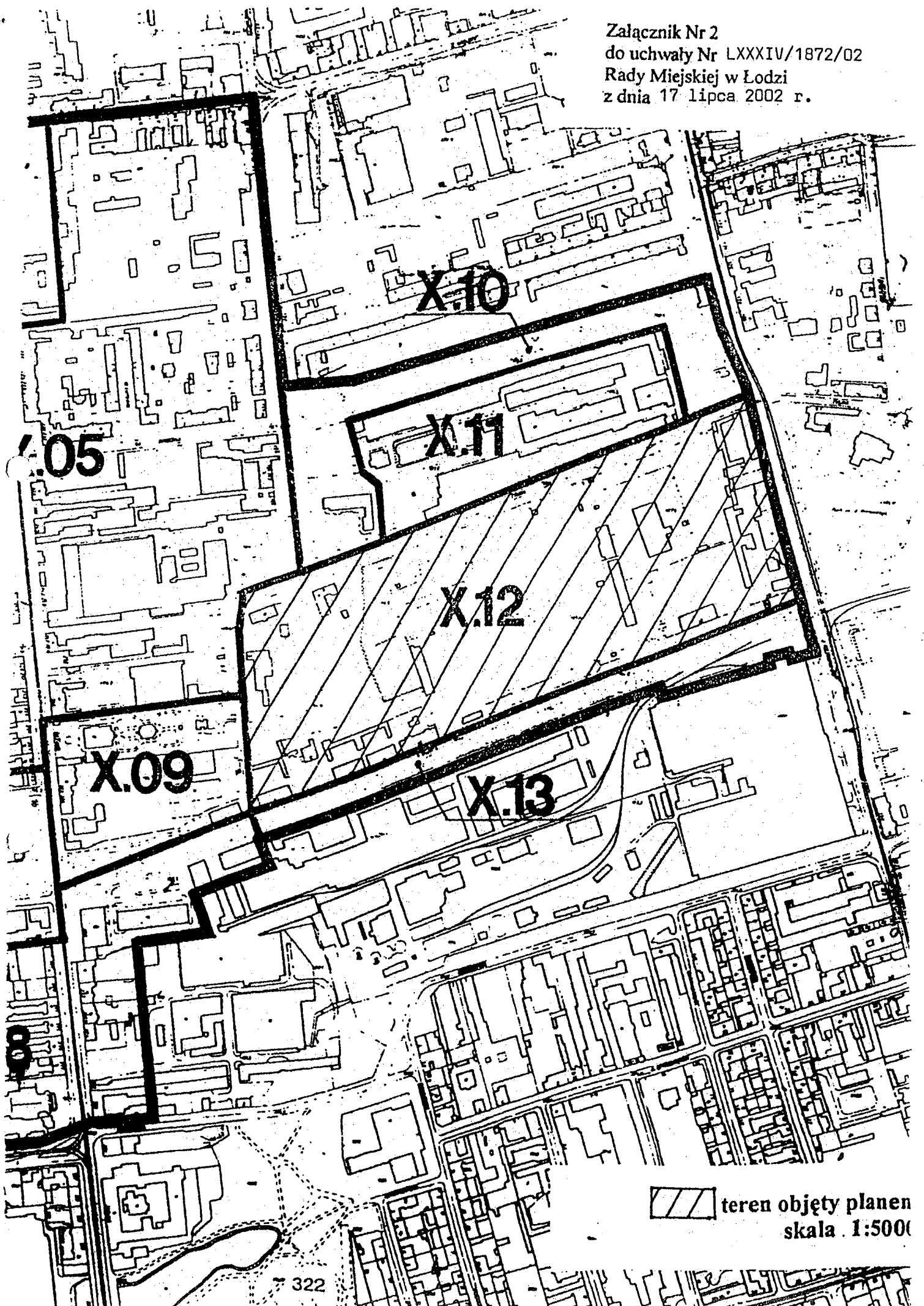
ul. Ks. Biskupa Wincentego Tymienieckiego


ul. Stankiewicza

ul. Sienkiewicza

50 m

Załącznik Nr 2
do uchwały Nr LXXXIV/1872/02
Rady Miejskiej w Łodzi
z dnia 17 lipca 2002 r.



 teren objęty planem
skala 1:500