

w sprawie przystąpienia do sporządzenia miejscowego planu zagospodarowania przestrzennego dla części obszaru miasta Łodzi położonej w rejonie ulic: Hyrnej, Kosodrzewiny i Taborowej do terenów kolejowych.

Na podstawie art. 18 ust. 2 pkt 5 ustawy z dnia 8 marca 1990 r. o samorządzie gminnym (Dz. U. z 2001 r. Nr 142, poz. 1591, z 2002 r. Nr 23, poz. 220, Nr 62, poz. 558, Nr 113, poz. 984, Nr 153, poz. 1271, Nr 214, poz. 1806, z 2003 r. Nr 80, poz. 717, Nr 162, poz. 1568, z 2004 r. Nr 102, poz. 1055, Nr 116, poz. 1203, Nr 167, poz. 1759, z 2005 r. Nr 172, poz. 1441, Nr 175, poz. 1457, z 2006 r. Nr 17, poz. 128, Nr 181, poz. 1337, z 2007 r. Nr 48, poz. 327, Nr 138, poz. 974) oraz art. 14 ust. 1 ustawy z dnia 27 marca 2003 r. o planowaniu i zagospodarowaniu przestrzennym (Dz. U. Nr 80, poz. 717, z 2004 r. Nr 6, poz. 41, Nr 141, poz. 1492, z 2005 r. Nr 113, poz. 954, Nr 130, poz. 1087, z 2006 r. Nr 45, poz. 319, Nr 225, poz. 1635, z 2007 r. Nr 127, poz. 880), Rada Miejska w Łodzi

uchwała, co następuje:


§ 1. Przystępuje się do sporządzenia miejscowego planu zagospodarowania przestrzennego dla części obszaru miasta Łodzi położonej w rejonie ulic: Hyrnej, Kosodrzewiny i Taborowej, do terenów kolejowych zwanego dalej planem.


§ 2. Granice obszaru objętego planem zostały oznaczone na rysunku stanowiącym załącznik do niniejszej uchwały.

§ 3. Przedmiotem planu jest wyznaczenie terenów inwestycyjnych, w szczególności terenów pod zabudowę mieszkaniową, z uwzględnieniem zasad ochrony i kształtowania ładu przestrzennego oraz ustalenie zasad zagospodarowania terenów eksploatacji powierzchniowej z określeniem kierunku ich rekultywacji.

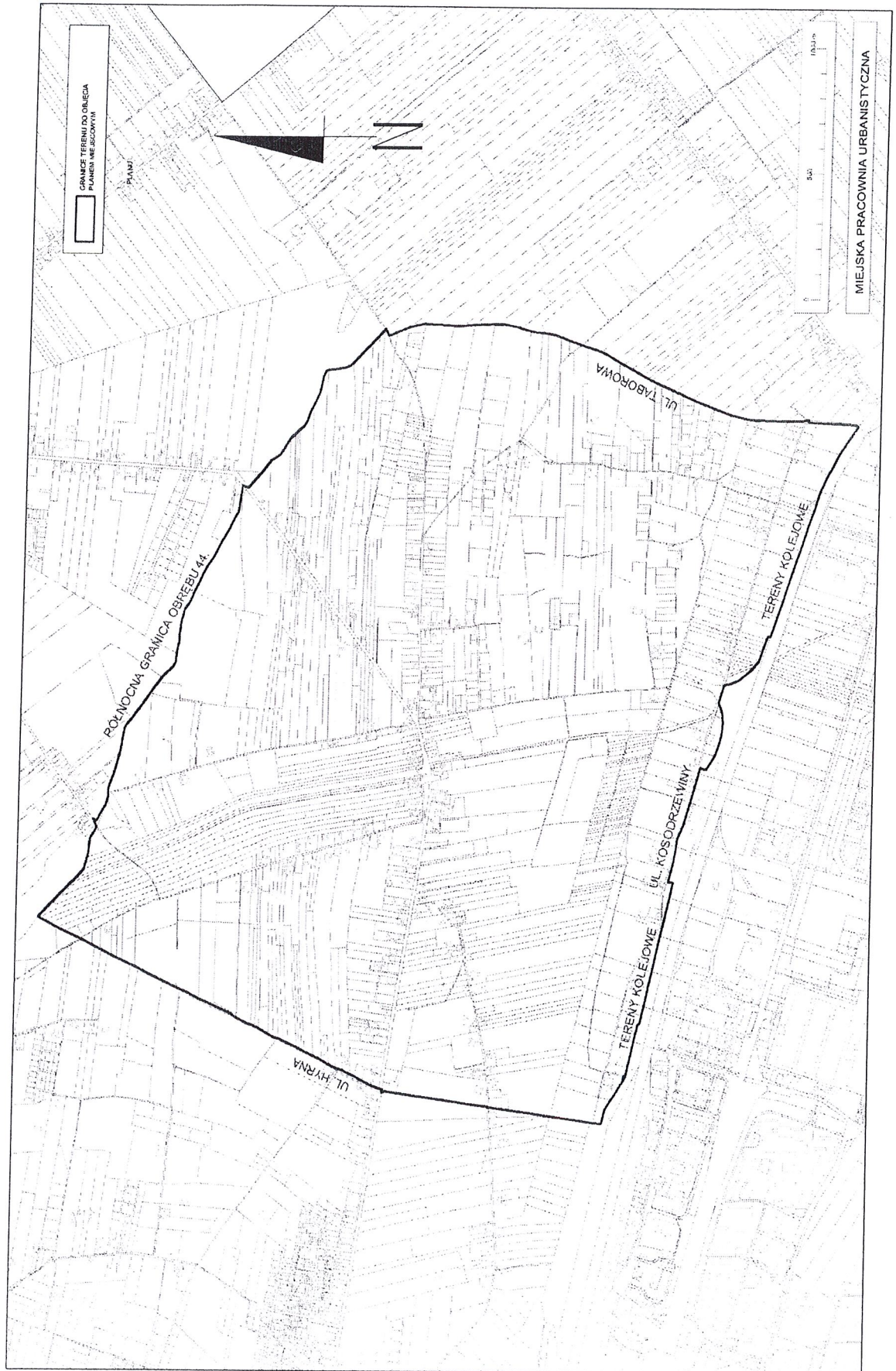
§ 4. Wykonanie uchwały powierza się Prezydentowi Miasta Łodzi.

§ 5. Uchwała wchodzi w życie z dniem podjęcia.

**Przewodniczący
Rady Miejskiej w Łodzi**

Tomasz KACPRZAK



Załącznik
do uchwały Nr XXII/477/07
Rady Miejskiej w Łodzi
z dnia 5 grudnia 2007 r.



PRZEWODNICZĄCY
Rady Miejskiej w Łodzi

Tomasz Kacprzak