

**UCHWAŁA NR LXVIII/2031/22
RADY MIEJSKIEJ W ŁODZI
z dnia 16 listopada 2022 r.**

w sprawie przystąpienia do sporządzenia miejscowego planu zagospodarowania przestrzennego dla części obszaru miasta Łodzi położonej w rejonie ulic: Henrykowskiej, Arniki i Pomorskiej.

Na podstawie art. 18 ust. 2 pkt 15 ustawy z dnia 8 marca 1990 r. o samorządzie gminnym (Dz. U. z 2022 r. poz. 559, 583, 1005, 1079 i 1561) w związku z art. 14 ust. 1 ustawy z dnia 27 marca 2003 r. o planowaniu i zagospodarowaniu przestrzennym (Dz. U. z 2022 r. poz. 503, 1846 i 2185), Rada Miejska w Łodzi

uchwała, co następuje:

§ 1. Przystępuje się do sporządzenia miejscowego planu zagospodarowania przestrzennego dla części obszaru miasta Łodzi położonej w rejonie ulic: Henrykowskiej, Arniki i Pomorskiej, zwanego dalej planem.

§ 2. Granice obszaru objętego projektem planu zostały oznaczone na rysunku stanowiącym załącznik do niniejszej uchwały.

§ 3. Wykonanie uchwały powierza się Prezydentowi Miasta Łodzi.

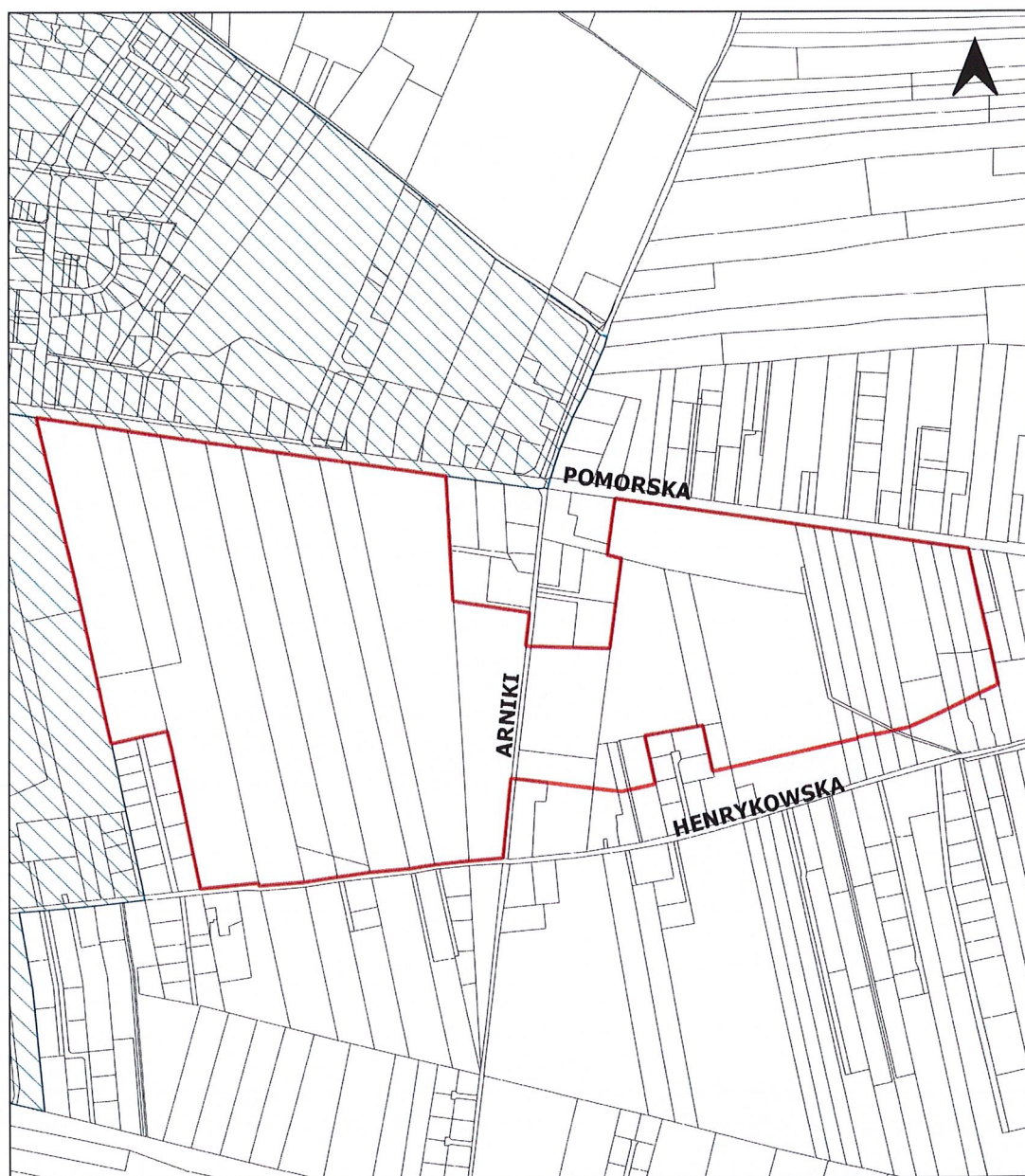
§ 4. Uchwała wchodzi w życie z dniem podjęcia.



**Przewodniczący
Rady Miejskiej w Łodzi**

Marcin GOŁASZEWSKI



Załącznik
do uchwały Nr LXVIII/2031/22
Rady Miejskiej w Łodzi
z dnia 16 listopada 2022 r.



-  GRANICE OBSZARU OBJĘTEGO PROJEKTEM PLANU
-  OBSZARY OBJĘTE OBOWIĄZUJĄCYMI MIEJSCOWYMI PLANAMI ZAGOSPODAROWANIA PRZESTRZENNEGO

0 100 200 300 m

PRZEWODNICZĄCY
Rady Miejskiej w Łodzi
Marcin Gołaszewski
Marcin Gołaszewski