

**UCHWAŁA Nr XLVI/915/08
RADY MIEJSKIEJ w ŁODZI
z dnia 17 grudnia 2008 r.**

w sprawie przystąpienia do sporządzenia miejscowego planu zagospodarowania przestrzennego dla części obszaru miasta Łodzi położonej w rejonie ulic Łagiewnickiej i Przepiórczej oraz północnej granicy miasta i terenów kolejowych.

Na podstawie art. 18 ust. 2 pkt 5 ustawy z dnia 8 marca 1990 r. o samorządzie gminnym (Dz. U. z 2001 r. Nr 142, poz. 1591, z 2002 r. Nr 23, poz. 220, Nr 62, poz. 558, Nr 113, poz. 984, Nr 153, poz. 1271 i Nr 214, poz. 1806, z 2003 r. Nr 80, poz. 717 i Nr 162, poz. 1568, z 2004 r. Nr 102, poz. 1055, Nr 116, poz. 1203 i Nr 167, poz. 1759, z 2005 r. Nr 172, poz. 1441 i Nr 175, poz. 1457, z 2006 r. Nr 17, poz. 128 i Nr 181, poz. 1337, z 2007 r. Nr 48, poz. 327, Nr 138, poz. 974 i Nr 173, poz. 1218 oraz z 2008 r. Nr 180, poz. 1111) oraz art. 14 ust. 1 ustawy z dnia 27 marca 2003 r. o planowaniu i zagospodarowaniu przestrzennym (Dz. U. Nr 80, poz. 717, z 2004 r. Nr 6, poz. 41 i Nr 141, poz. 1492, z 2005 r. Nr 113, poz. 954 i Nr 130, poz. 1087, z 2006 r. Nr 45, poz. 319 i Nr 225, poz. 1635, z 2007 r. Nr 127, poz. 880 oraz z 2008 r. Nr 199, poz. 1227 i Nr 201, poz. 1237), Rada Miejska w Łodzi

uchwała, co następuje:

§ 1. Przystępuje się do sporządzenia miejscowego planu zagospodarowania przestrzennego dla części obszaru miasta Łodzi położonej w rejonie ulic Łagiewnickiej i Przepiórczej oraz północnej granicy miasta i terenów kolejowych, zwanego dalej planem.


§ 2. Granice obszaru objętego planem zostały oznaczone na rysunku stanowiącym załącznik do niniejszej uchwały.

§ 3. Przedmiotem planu jest określenie zasad kształtowania ładu przestrzennego oraz zasad ochrony środowiska i przyrody, w tym możliwości rozwoju zainwestowania z zachowaniem równowagi przyrodniczej oraz trwałości podstawowych procesów przyrodniczych, a także walorów krajobrazowych.

§ 4. Wykonanie uchwały powierza się Prezydentowi Miasta Łodzi.

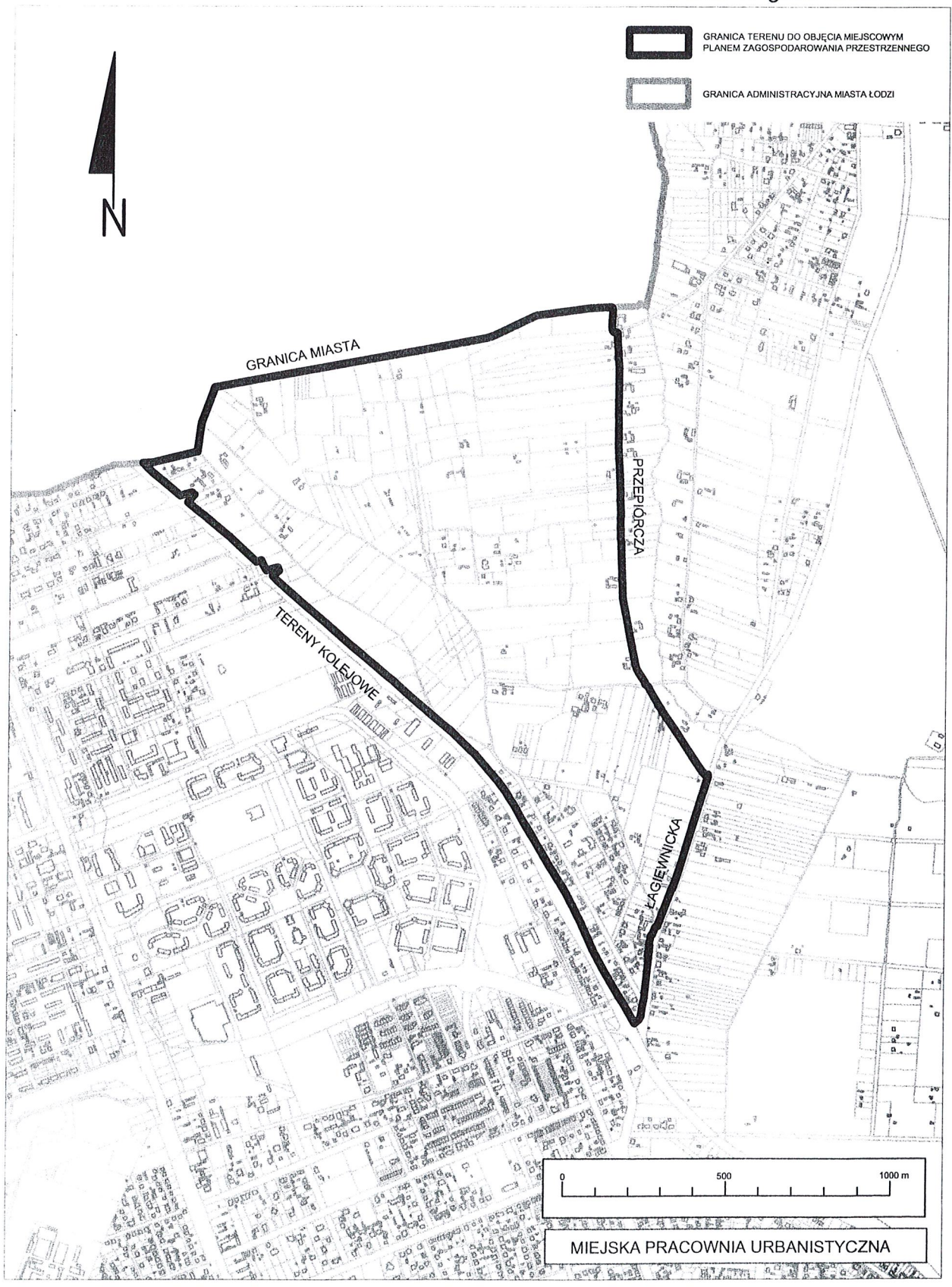
§ 5. Uchwała wchodzi w życie z dniem podjęcia.



**Przewodniczący
Rady Miejskiej w Łodzi**



[Handwritten signature]
Tomasz KACPRZAK

Załącznik
do uchwały Nr XLVI/915/08
Rady Miejskiej w Łodzi
z dnia 17 grudnia 2008 r.



-  GRANICA TERENU DO OBJĘCIA MIEJSCOWYM PLANEM ZAGOSPODAROWANIA PRZESTRZENNEGO
-  GRANICA ADMINISTRACYJNA MIASTA ŁODZI

0 500 1000 m

MIEJSKA PRACOWNIA URBANISTYCZNA

PRZEWODNICZĄC
Rady Miejskiej w Łodzi
Wojciech
Tomasz Kacprzak