

ZARZĄDZENIE Nr 1428/2022
PREZYDENTA MIASTA ŁODZI
z dnia 27 czerwca 2022 r.

w sprawie obciążenia ograniczonym prawem rzeczowym – służebnością przesyłu nieruchomości stanowiących własność Miasta Łodzi, położonych w Łodzi przy ulicach: ks. Jana Długosza bez numeru, Marcina Kasprzaka bez numeru, Jana Augustyniaka bez numeru oraz Zygmunta Lorentza bez numeru, oznaczonych w ewidencji gruntów i budynków w obrębie P-7 jako działki o numerach: 212/16, 212/32, 240/3, 237/13, 227/30 i 227/31.

Na podstawie art. 30 ust. 1 i 2 pkt 3 ustawy z dnia 8 marca 1990 r. o samorządzie gminnym (Dz. U. z 2022 r. poz. 559, 583, 1005 i 1079) oraz uchwały Nr XXXIV/372/96 Rady Miejskiej w Łodzi z dnia 29 maja 1996 r. w sprawie wyrażenia zgody na obciążanie nieruchomości gruntowych

zarządzam, co następuje:

§ 1. 1. Postanawiam obciążyć nieruchomości stanowiące własność Miasta Łodzi, położone w Łodzi przy ulicach: ks. Jana Długosza bez numeru, Marcina Kasprzaka bez numeru, Jana Augustyniaka bez numeru oraz Zygmunta Lorentza bez numeru, oznaczone w ewidencji gruntów i budynków w obrębie P-7 jako działki o numerach:

- 1) 212/16 i 212/32, uregulowane w księdze wieczystej LD1M/00354853/4,
- 2) 240/3 i 237/13, uregulowane w księdze wieczystej LD1M/00036646/5,
- 3) 227/30 i 227/31, uregulowane w księdze wieczystej LD1M/00058861/8

– ograniczonym prawem rzeczowym – służebnością przesyłu.

2. Obciążenie ograniczonym prawem rzeczowym – służebnością przesyłu działek, o których mowa w ust. 1, polegać będzie na prawie korzystania z tych działek w oznaczonym zakresie, zgodnie z przeznaczeniem istniejących na nich urządzeń infrastruktury technicznej w postaci podziemnych preizolowanych sieci ciepłowniczych:

- 1) na działce o numerze 212/16 w obrębie P-7 – 2xDn250;
- 2) na działce o numerze 212/32 w obrębie P-7 – 2xDn250;
- 3) na działce o numerze 240/3 w obrębie P-7 – 2xDn32;
- 4) na działce o numerze 237/13 w obrębie P-7 – 2xDn50;
- 5) na działce o numerze 227/30 w obrębie P-7: 2xDn250, 2xDn40 i 2xDn250;
- 6) na działce o numerze 227/31 w obrębie P-7 – 2xDn250.

3. Służebność przesyłu ustanawia się na czas nieoznaczony na rzecz przedsiębiorcy przesyłowego – Veolia Energia Łódź S.A. z siedzibą w Łodzi.

4. Powierzchnię gruntu zajęłą pod służebność przesyłu, o której mowa w ust. 1, określa się na działkach o numerach:

- 1) 212/16 w obrębie P-7 na 21,0 m²;
- 2) 212/32 w obrębie P-7 na 18,7 m²;
- 3) 240/3 w obrębie P-7 na 4,79 m²;
- 4) 237/13 w obrębie P-7 na 18,52 m²;
- 5) 227/30 w obrębie P-7 na 49,94 m²;
- 6) 227/31 w obrębie P-7 na 30,5 m².

5. Przebieg służebności przedstawiają mapy stanowiące załączniki Nr 1-2 do zarządzenia.

6. Służebność ustanawia się za wynagrodzeniem, którego wartość zostanie ustalona w oparciu o operaty szacunkowe sporządzone przez rzeczoznawcę majątkowego, powiększonym o należny podatek VAT.

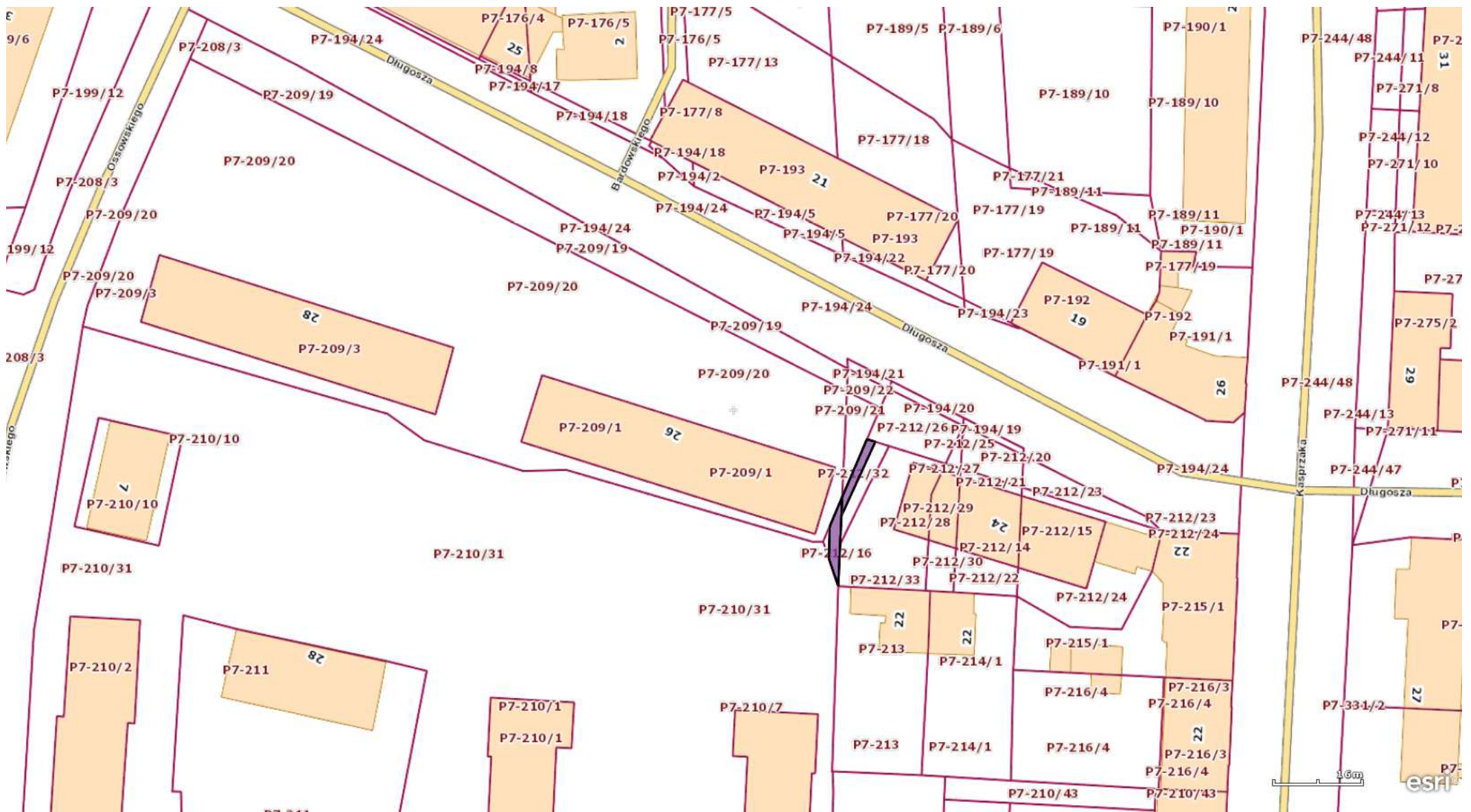
§ 2. Wykonanie zarządzenia powierzam Dyrektorowi Wydziału Dysponowania Mieniem w Departamencie Gospodarowania Majątkiem Urzędu Miasta Łodzi.


§ 3. Zarządzenie wchodzi w życie z dniem wydania.

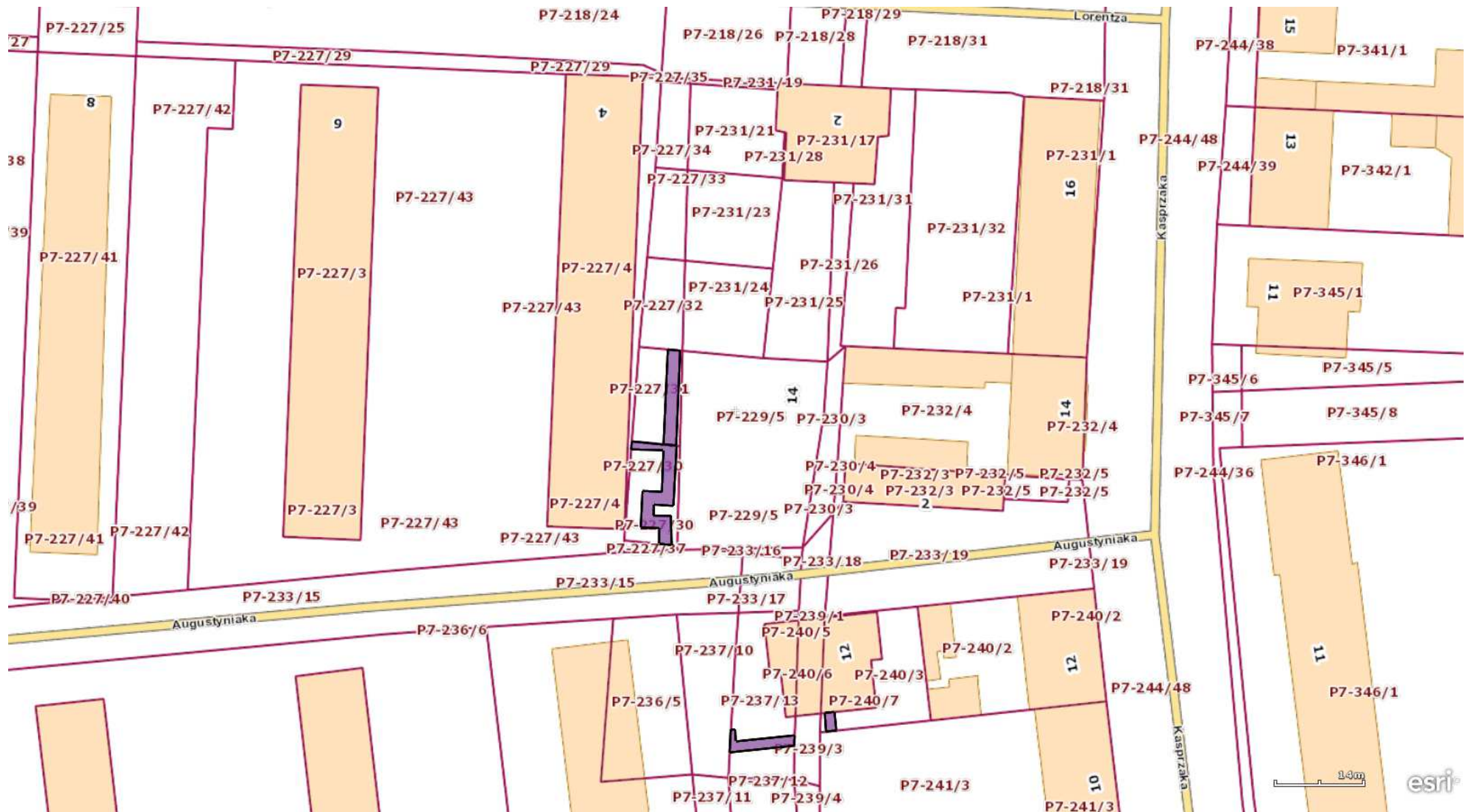
wz. PREZYDENTA MIASTA

Adam PUSTELNIK
Pierwszy Wiceprezydent Miasta

Załącznik Nr 1
do zarządzenia Nr 1428/2022
Prezydenta Miasta Łodzi



 - teren obciążony służebnością przesyłu na rzecz Veolia Energia Łódź S.A.



 - teren obciążony służebnością przesyłu na rzecz Veolia Energia Łódź S.A.