

ZARZĄDZENIE Nr 21/2022
PREZYDENTA MIASTA ŁODZI
z dnia 19 stycznia 2022 r.

w sprawie obciążenia ograniczonym prawem rzeczowym – służebnością przesyłu działek stanowiących własność Miasta Łodzi, położonych w Łodzi przy ulicy Beskidzkiej bez numeru, oznaczonych w ewidencji gruntów i budynków w obrębie W-3 numerem 7/17 i w obrębie W-4 numerem 112/7.

Na podstawie art. 30 ust. 1 i 2 pkt 3 ustawy z dnia 8 marca 1990 r. o samorządzie gminnym (Dz. U. z 2021 r. poz. 1372 i 1834) oraz uchwały Nr XXXIV/372/96 Rady Miejskiej w Łodzi z dnia 29 maja 1996 r. w sprawie wyrażenia zgody na obciążanie nieruchomości gruntowych

zarządzam, co następuje:

§ 1. 1. Postanawiam obciążyć działki stanowiące własność Miasta Łodzi, położone w Łodzi przy ulicy Beskidzkiej bez numeru, oznaczone w ewidencji gruntów i budynków w obrębie:

- 1) W-3 numerem 7/17, uregulowaną w księdze wieczystej LD1M/00094702/0,
 - 2) W-4 numerem 112/7, uregulowaną w księdze wieczystej LD1M/00337214/8
- ograniczonym prawem rzeczowym – służebnością przesyłu.

2. Obciążenie ograniczonym prawem rzeczowym – służebnością przesyłu działek, o których mowa w ust. 1, polegać będzie na prawie korzystania z tych działek w oznaczonym zakresie, zgodnie z przeznaczeniem projektowanych na nich urządzeń infrastruktury technicznej w postaci mikrokanalizacji światłowodowej FP-WM-MG-4x14/10 ø 30 wraz z rurami osłonowymi HDPEø110/6,3.

3. Służebność przesyłu ustanawia się na czas nieoznaczony na rzecz przedsiębiorcy przesyłowego – TOYA Sp. z o.o. z siedzibą w Łodzi.

4. Powierzchnię gruntu zajętą pod służebność przesyłu, o której mowa w ust. 1, określa się na działkach o numerach:

- 1) 7/17 w obrębie W-3 na 0,94 m²;
- 2) 112/7 w obrębie W-4 na 2,17 m².

5. Przebieg służebności przedstawiają mapy stanowiące załączniki Nr 1 i 2 do zarządzenia.

6. Służebność ustanawia się za wynagrodzeniem, którego wartość zostanie ustalona w oparciu o operat szacunkowy sporządzony przez rzeczoznawcę majątkowego, powiększonym o należny podatek VAT.

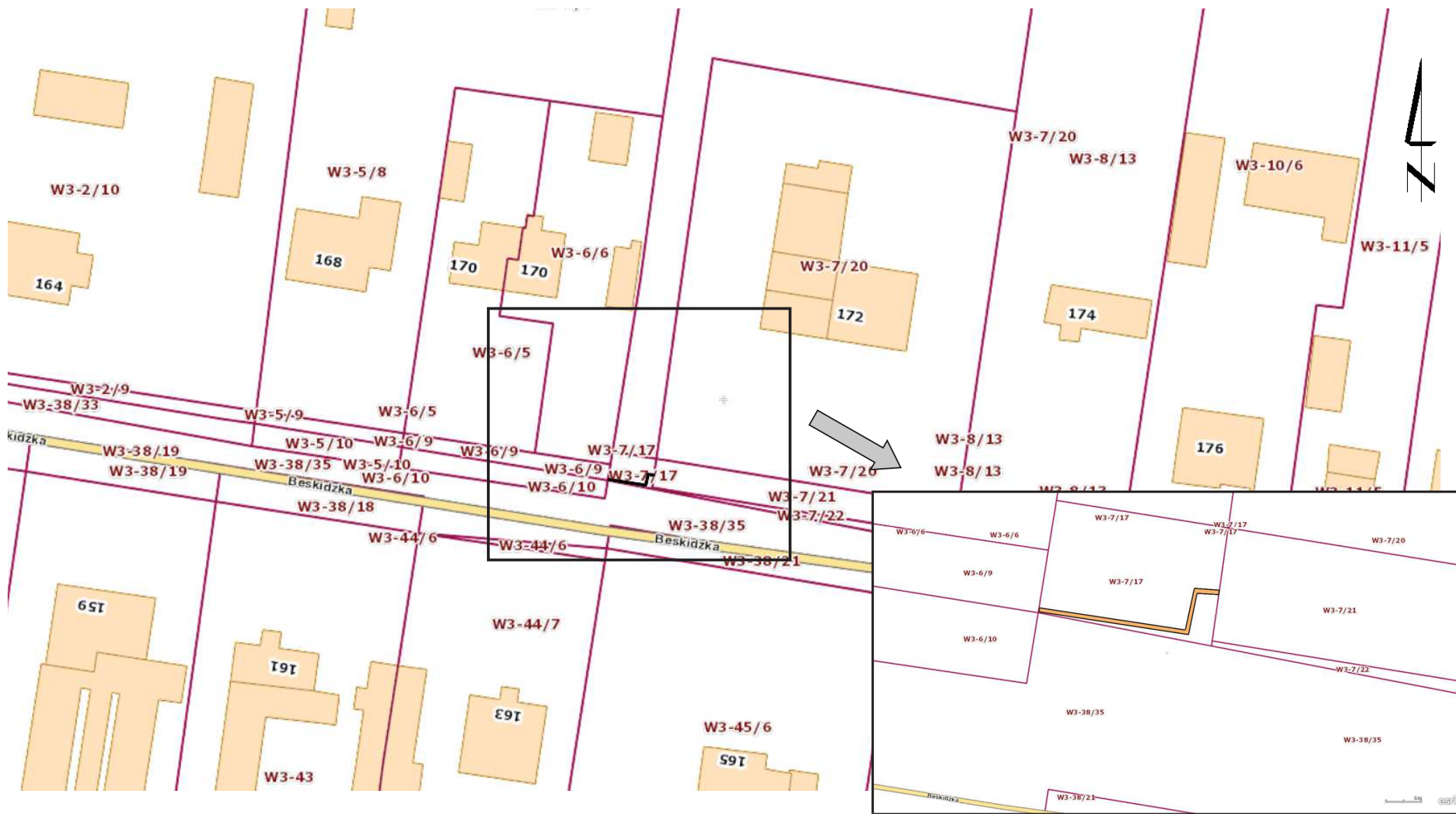
7. Wraz z ustanowieniem ograniczonego prawa rzeczowego zostanie złożony wniosek o odłączenie działki oznaczonej w obrębie W-3 numerem 7/17 z księgi wieczystej LD1M/00094702/0 i działki oznaczonej w obrębie W-4 numerem 112/7 z księgi wieczystej LD1M/00337214/8 oraz założenie dla nich odrębnych ksiąg wieczystych.


§ 2. Wykonanie zarządzenia powierzam Dyrektorowi Wydziału Dysponowania Mieniem w Departamencie Gospodarowania Majątkiem Urzędu Miasta Łodzi.

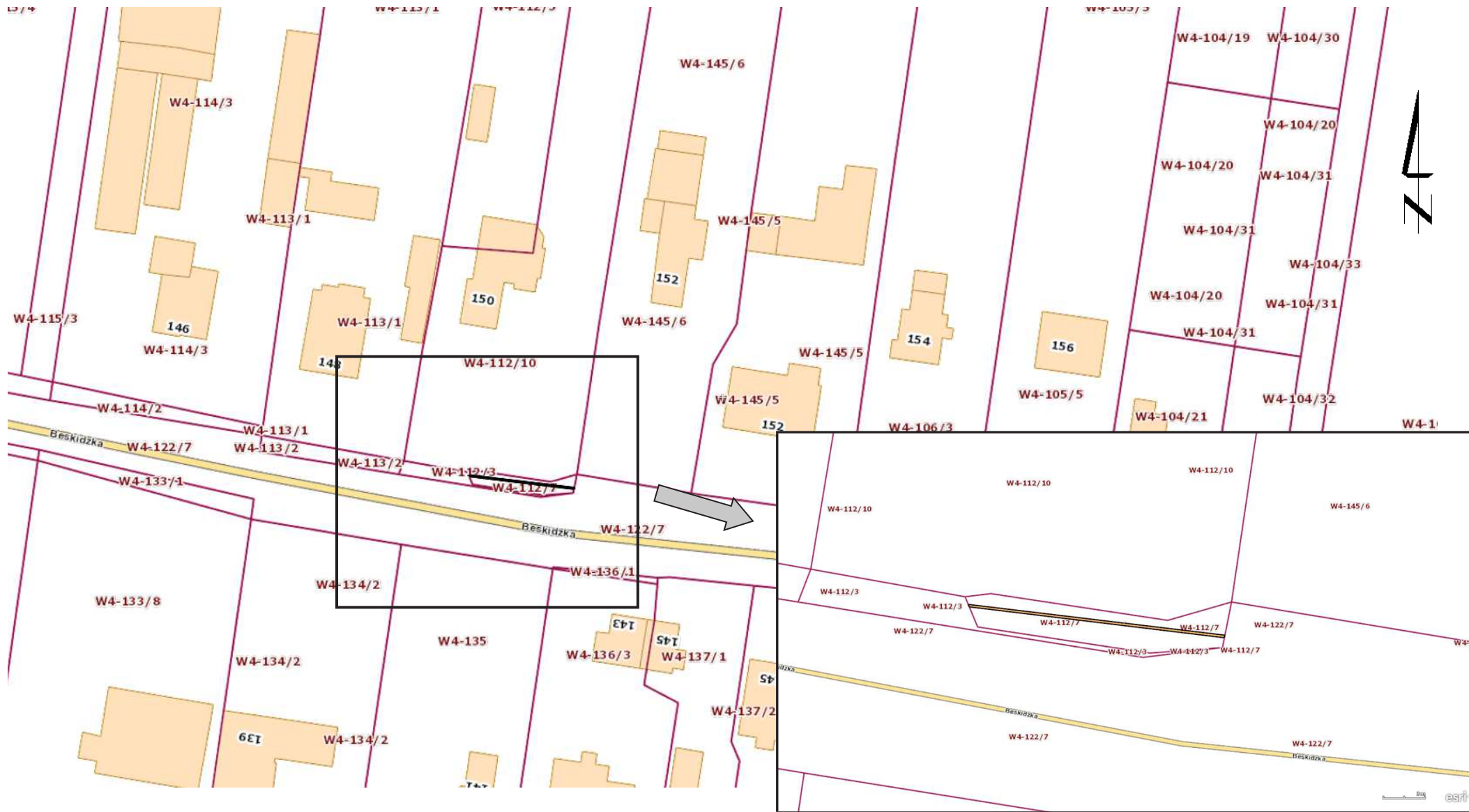
§ 3. Zarządzenie wchodzi w życie z dniem wydania.

PREZYDENT MIASTA

Hanna ZDANOWSKA



 - teren obciążony służebnością przesyłu na rzecz TOYA Sp. z o.o.



 - teren obciążony służebnością przesyłu na rzecz TOYA Sp. z o.o.

Potwierdzam zgodność kopii z dokumentem elektronicznym:

Identyfikator dokumentu	7402006.16722680.15436950
Nazwa dokumentu	Zarządzenie Nr 21/2022.pdf
Tytuł dokumentu	Zarządzenie Nr 21/2022
Data dokumentu	2022-01-19 07:56:12
Skrót dokumentu	E30E3B2D57C1E21E3C75C204C0E1288FE0A0407 3
Wersja dokumentu	1.5
Data podpisu	2022-01-19
Podpisane przez	Hanna Elżbieta Zdanowska Prezydent Miasta Łodzi
Rodzaj certyfikatu	Certyfikat kwalifikowany podpisu elektronicznego
	EZD 3.106.7.7.
Data wydruku:	2022-01-19 09:52:38
Autor wydruku:	Torczyńska Magdalena