

ZARZĄDZENIE Nr 1369/2023
PREZYDENTA MIASTA ŁODZI
z dnia 14 czerwca 2023 r.

**w sprawie ogłoszenia i przeprowadzenia ustnego przetargu nieograniczonego
na sprzedaż nieruchomości, stanowiącej własność Miasta Łodzi, położonej w Łodzi
przy drodze bez nazwy, oznaczonej w obrębie B-9 jako działka nr 83/46 oraz powołania
Komisji Przetargowej.**

Na podstawie art. 30 ust. 1 i 2 pkt 2 i 3 ustawy z dnia 8 marca 1990 r. o samorządzie gminnym (Dz. U. z 2023 r. poz. 40 i 572), art. 37 ust. 1, art. 38 ust. 1 i 2, art. 39, art. 40 ust. 1 pkt 1, ust. 2 i 3, art. 41 i art. 67 ust. 1 i 2 ustawy z dnia 21 sierpnia 1997 r. o gospodarce nieruchomościami (Dz. U. z 2023 r. poz. 344), rozporządzenia Rady Ministrów z dnia 14 września 2004 r. w sprawie sposobu i trybu przeprowadzania przetargów oraz rokowań na zbycie nieruchomości (Dz. U. 2021 poz. 2213), § 2 ust. 1 pkt 2 uchwały Nr XXVII/547/08 Rady Miejskiej w Łodzi z dnia 27 lutego 2008 r. w sprawie zasad nabywania i zbywania nieruchomości, ich wydzierżawiania lub wynajmowania oraz oddawania w użytkowanie (Dz. Urz. Woj. Łódzkiego z 2017 r. poz. 5141), zmienionej uchwałami Rady Miejskiej w Łodzi Nr LXXII/1895/18 z dnia 14 czerwca 2018 r. (Dz. Urz. Woj. Łódzkiego poz. 3378), Nr IV/132/19 z dnia 16 stycznia 2019 r. (Dz. Urz. Woj. Łódzkiego poz. 674), Nr XXXVI/1146/21 z dnia 20 stycznia 2021 r. (Dz. Urz. Woj. Łódzkiego poz. 629), Nr XLI/1275/21 z dnia 14 kwietnia 2021 r. (Dz. Urz. Woj. Łódzkiego poz. 2000) i Nr XLIV/1382/21 z dnia 23 czerwca 2021 r. (Dz. Urz. Woj. Łódzkiego poz. 3179) oraz zarządzenia Nr 444/2023 Prezydenta Miasta Łodzi z dnia 01 marca 2023 w sprawie przeznaczenia do sprzedaży, w drodze przetargu, nieruchomości położonej w Łodzi przy drodze bez nazwy, oznaczonej w obrębie B-9 jako działka nr 83/46 oraz ogłoszenia jej wykazu

zarządzam, co następuje:

§ 1. Ogłaszam ustny przetarg nieograniczony na sprzedaż nieruchomości, stanowiącej własność Miasta Łodzi, położonej w Łodzi przy drodze bez nazwy, oznaczonej w obrębie geodezyjnym B-9 jako działka nr 83/46 o powierzchni 159 m², dla której urządzona jest księga wieczysta nr LD1M/00361938/6.

§ 2. 1. Celem ustnego przetargu nieograniczonego jest uzyskanie najwyższej ceny.

2. W celu przeprowadzenia przetargu, powołuję Komisję Przetargową, zwaną dalej Komisją, w następującym składzie:

- 1) Przewodniczący - Dyrektor Wydziału Zbywania i Nabywania Nieruchomości w Departamencie Gospodarowania Majątkiem Urzędu Miasta Łodzi lub wyznaczony przez niego pracownik;
- 2-3) Członkowie: - dwóch pracowników Departamentu Gospodarowania Majątkiem Urzędu Miasta Łodzi.

§ 3. Jeżeli pierwszy przetarg zakończy się wynikiem negatywnym Komisja przeprowadza drugi przetarg.

§ 4. Komisja przeprowadza przetargi zgodnie z rozporządzeniem Rady Ministrów z dnia 14 września 2004 r. w sprawie sposobu i trybu przeprowadzania przetargów oraz rokowań na zbycie nieruchomości (Dz. U. 2021 poz. 2213) oraz zgodnie z „Warunkami przetargu” stanowiącymi załącznik do niniejszego zarządzenia.

§ 5. Wykonanie zarządzenia powierzam Dyrektorowi Wydziału Zbywania i Nabywania Nieruchomości w Departamencie Gospodarowania Majątkiem Urzędu Miasta Łodzi.

§ 6. Zarządzenie wchodzi w życie z dniem wydania.

PREZYDENT MIASTA

Hanna ZDANOWSKA

WARUNKI PRZETARGU

§ 1. Przetarg na sprzedaż nieruchomości położonej w Łodzi przy drodze bez nazwy oznaczonej w obrębie geodezyjnym B-9 jako działka nr 83/46 o powierzchni 159 m², dla której urządzona jest księga wieczysta nr LD1M/000361938/6, przeprowadza się w formie ustnego przetargu nieograniczonego.

§ 2. 1. Nieruchomość jest niezabudowana i częściowo ogrodzona ogrodzeniami nieruchomości sąsiednich. Miasto Łódź informuje w trybie art. 557 § 1 ustawy z dnia 23 kwietnia 1964 r. – Kodeks cywilny (Dz. U. z 2022 r. poz. 1360, 2337, 2339 oraz z 2023 r. poz. 326), że wschodnia granica działki nr 83/46 w obrębie B-9 została nieznacznie naruszona przez ogrodzenie działki sąsiedniej nr 183 w obrębie B-9, stanowiącej własność prywatną. Właściciel działki nr 183 w obrębie B-9 może wystąpić na drogę sądową z wnioskiem o zasiedzenie części nieruchomości objętej ww. naruszeniem. W przypadku uwzględnienia tego wniosku, powierzchnia zbytej nieruchomości może ulec zmianie o obszar objęty zasiedzeniem w związku z przebiegiem przedmiotowego ogrodzenia. Przystąpienie do przetargu jest równoznaczne z przyjęciem do wiadomości ww. informacji podanej w trybie art. 557 § 1 Kodeksu cywilnego, a także informacji, że od dnia wydania nieruchomości, na jej nabywcę przechodzi ryzyko utraty prawa własności co do części nieruchomości objętej wyżej opisanym naruszeniem. Przebieg granic ukazany jest na szkicu z wyznaczenia punktów granicznych stanowiącym załącznik Nr 1 do „Warunków przetargu”.

2. Zgodnie z opinią Wydziału Kształtowania Środowiska w Departamencie Ekologii i Klimatu Urzędu Miasta Łodzi z dnia 18 sierpnia 2022 r. na terenie nieruchomości stwierdzono jedynie niewielkie odrośla klonów bez wartości przyrodniczej oraz roślinność trawiastą.

3. Na terenie nieruchomości znajdują się:

- 1) miejska sieć wodociągowa Ø150mm (nr arch. 103-2780, nr inwent. B-4664/32, rok bud. 1990 r., stanowiąca własność Łódzkiej Spółki Infrastrukturalnej Sp. z o.o. i znajdująca się w dzierżawie i eksploatacji Zakładu Wodociągów i Kanalizacji Sp. z o.o.), dla której obowiązują pasy ochronne o szerokości po 3,0 m po obu stronach od osi przewodu; w pasach ochronnych nie należy dokonywać zabudowy ani stałych naniesień;
- 2) infrastruktura teletechniczna stanowiąca własność Orange Polska S.A.; strefy ochronne zostały określone w rozporządzeniu Ministra Cyfryzacji z dnia 26 maja 2023 r. w sprawie warunków technicznych, jakim powinny odpowiadać telekomunikacyjne obiekty budowlane i ich usytuowania (Dz. U. z 2023 r. poz. 1040); w przypadku wystąpienia kolizji na etapie prac projektowych inwestor zobowiązany jest do wystąpienia do Orange Polska S.A. w celu wydania warunków technicznych; koszty przebudowy ponosi inwestor.

4. Na sprzedawanej nieruchomości mogą znajdować się także inne sieci lub strefy ochronne sieci zlokalizowanych na nieruchomościach przyległych, nie opisane przez gestorów. Nabywca winien dokonać identyfikacji sieci lub stref ochronnych sieci we własnym zakresie, zaś ewentualne ograniczenia, utrudnienia lub koszty mogące wyniknąć dla nabywcy z istnienia tych sieci lub stref ochronnych sieci obciążają ryzyko nabywcy i nie stanowią wady nieruchomości.

5. Zgodnie z opinią Zarządu Dróg i Transportu działka nr 83/46 w obrębie B-9 przylega do drogi wewnętrznej ulicy bez nazwy, która została oznaczona w obowiązujący miejscowym planie zagospodarowania przestrzennego symbolem 3KDW (tereny dróg wewnętrznych). Obsługa komunikacyjna wskazanej nieruchomości powinna odbywać się z tej drogi poprzez

drogę wewnętrzną – ulicę Koronną (oznaczoną w miejscowym planie zagospodarowania przestrzennego symbolem 2KDD), która posiada dostęp do drogi publicznej – ulicy Bema (oznaczoną w miejscowym planie zagospodarowania przestrzennego symbolem 1KDL). Opinia ta nie stanowi zgody zarządcy drogi na lokalizację dojazdu. Budowa lub przebudowa dojazdu należy do właściciela lub użytkownika nieruchomości przyległej do drogi, po uzyskaniu zezwolenia zarządcy drogi na lokalizację lub przebudowę dojazdu. Budowę dojazdu na własny koszt, bez prawa roszczeń do sprzedającego, wykonuje nabywca nieruchomości.

6. Ewentualne usunięcie przez przyszłego nabywcę drzew znajdujących się na nieruchomości, może nastąpić zgodnie z przepisami ustawy z dnia 16 kwietnia 2004 r. o ochronie przyrody (Dz. U. z 2022 r. poz. 916, 1726, 2185 i 2375).

7. W dziale III księgi wieczystej nr LD1M/000361938/6 wpisane jest ograniczone prawo rzeczowe o treści: odpłatna, na czas nieoznaczony służebność przesyłu na rzecz Łódzkiej Spółki Infrastrukturalnej Sp. z o.o. z siedzibą w Łodzi (REGON 100077301, KRS 0000243066) polegająca na:

1) prawie Łódzkiej Spółki Infrastrukturalnej Sp. z o.o. do:

- a) prowadzenia i trwałego utrzymania na nieruchomości obciążonej infrastrukturą wodociągowej, stanowiącej własność Łódzkiej Spółki Infrastrukturalnej Sp. z o.o., opisanej w par. 6 aktu,
- b) korzystania przez spółkę oraz osoby przez nią upoważnione z nieruchomości obciążonej w zakresie koniecznym do utrzymywania i eksploatacji infrastruktury wodociągowej, opisanej w par. 6 aktu, w szczególności poprzez nieodpłatny dostęp do urządzenia w pasie wykonywania służebności, w tym wejścia oraz wjazdu pojazdów mechanicznych, w celu usuwania awarii, dokonywania napraw, remontów, konserwacji, modernizacji, przeglądów oraz ewentualnej likwidacji lub jego demontażu,
- c) dokonywania przyłączeń również innych podmiotów do opisanego w par. 6 aktu istniejącego urządzenia infrastruktury, o ile w wyniku posadowienia nowej infrastruktury nie ulegnie zmianie powierzchnia ustanowionej służebności,
- d) dysponowania nieruchomością na cele budowlane w związku z wykonywaniem czynności wskazanych w pkt b i c;

2) obowiązku właściciela nieruchomości obciążonej do:

- a) znoszenia faktu istnienia infrastruktury wodociągowej, opisanej w par. 6 aktu oraz wykonywania przez przedsiębiorcę przesyłowego uprawnień wynikających ze służebności,
- b) zaniechania lokalizowania budynków i innych obiektów trwale związanych z gruntem na urządzeniu i w jego pasie ochronnym,
- c) zaniechania lokalizowania drzew i innych nasadzeń w odległości mniejszej niż 1,5 m od zewnętrznej krawędzi przewodu w jego pasie ochronnym, bez zgody operatora sieci, którym na dzień zawarcia umowy ustanowienia służebności przesyłu jest ZWiK Sp. z o.o. z siedzibą w Łodzi,
- d) powstrzymywania się od istotnej zmiany w ukształtowaniu i strukturze powierzchni terenu, w szczególności mogącej powodować zmniejszenie przykrycia sieci wodociągowej i jej wypłylenie poniżej normatywnej strefy przemarzania; służebność wykonywana będzie na działce nr 83/46 z obrębem B-9 w związku z posadowioną na niej infrastrukturą wodociągową i jej pasem ochronnym w postaci - sieci wodociągowej \varnothing 150 mm, materiał PVC, wybudowanej w 1990 r., z pasem ochronnym o szerokości 3 m po obu jej stronach, licząc od osi przewodu, zajmującą łącznie powierzchnię 103 m²; łączna powierzchnia wykonywania służebności przesyłu wynosi 103 m²;

3) przebieg służebności został ukazany w załączniku Nr 2 do „Warunków przetargu”.

8. Niezależnie od podanych powyżej informacji, nabywca odpowiada za samodzielne zapoznanie się ze stanem prawnym i faktycznym nieruchomości oraz jej aktualnym sposobem zagospodarowania, jej parametrami oraz możliwością zagospodarowania. Rozpoznanie

wszelkich warunków faktycznych i prawnych niezbędnych do realizacji planowanej inwestycji, leży w całości po stronie nabywcy i stanowi obszar jego ryzyka.

§ 3. Nieruchomość położona jest na terenie objętym uchwałą Nr LXVI/1686/18 Rady Miejskiej w Łodzi z dnia 25 stycznia 2018 r. w sprawie uchwalenia miejscowego planu zagospodarowania przestrzennego dla części obszaru miasta Łodzi położonej w rejonie alei gen. Władysława Sikorskiego oraz ulic: Łagiewnickiej, Modrzewiowej, Folwarcznej, Jaworowej, Leszczynowej, gen. Józefa Sowińskiego, Pawilońskiej, gen. Józefa Bema i Gontyny. (Dz. Urz. Woj. Łódzkiego poz. 822), zgodnie z którą działka nr 83/46 w obrębie B-9 znajduje się w granicach tereny oznaczonego symbolem 1MN – tereny zabudowy mieszkaniowej jednorodzinnej.

§ 4. 1. Cena wywoławcza nieruchomości wynosi 35 000 zł (słownie: trzydzieści pięć tysięcy złotych) netto.

2. Wadium wynosi 7 000 zł (słownie: siedem tysięcy złotych).

3. Postąpienie wynosi nie mniej niż 350 zł (słownie: trzysta pięćdziesiąt złotych).

4. Cenę nabycia nieruchomości stanowi cena osiągnięta w przetargu, powiększona o podatek od towarów i usług (23%).

§ 5. Warunkiem udziału w przetargu jest przedłożenie w terminie wyznaczonym w ogłoszeniu o przetargu przez zainteresowanych nabyciem nieruchomości:

- 1) dowodu wpłaty wadium w pieniądzu w wysokości określonej w § 4 ust. 2; wadium należy wpłacać na konto Urzędu Miasta Łodzi w PEKAO S.A.– numer rachunku: 74 1240 1037 1111 0011 0911 0931;
- 2) danych dotyczących osoby zainteresowanej, w przypadku:
 - a) osoby fizycznej: imienia, nazwiska, numeru identyfikacji Powszechnego Elektronicznego Systemu Ewidencji Ludności (PESEL), adresu zamieszkania, adresu do doręczeń, adresu elektronicznego,
 - b) osoby fizycznej prowadzącej działalność gospodarczą: imienia, nazwiska, numeru identyfikacji Powszechnego Elektronicznego Systemu Ewidencji Ludności (PESEL), adresu zamieszkania, adresu do doręczeń, adresu elektronicznego, wyciągu o wpisie z Centralnej Ewidencji i Informacji o Działalności Gospodarczej sporządzonego nie wcześniej niż 1 miesiąc przed datą przetargu,
 - c) osoby prawnej lub jednostki organizacyjnej nie posiadającej osobowości prawnej: nazwy, numeru identyfikacji podatkowej NIP, adresu siedziby, adresu elektronicznego osoby prawnej lub jednostki organizacyjnej nie posiadającej osobowości prawnej, wskazania osoby uprawnionej do reprezentowania osoby prawnej lub jednostki organizacyjnej nie posiadającej osobowości prawnej, odpisu z Krajowego Rejestru Sądowego sporządzonego nie wcześniej niż 1 miesiąc przed datą przetargu;
- 3) danych dotyczących przedstawicieli osoby fizycznej, pełnomocników, osób reprezentujących osoby prawne lub jednostki organizacyjne nie posiadające osobowości prawnej, tj. imienia, nazwiska, numeru identyfikacji Powszechnego Elektronicznego Systemu Ewidencji Ludności (PESEL), adresu do doręczeń i adresu elektronicznego oraz w przypadku przedstawicieli osoby fizycznej - dokumentu potwierdzającego przedstawicielstwo, w przypadku pełnomocników - pełnomocnictwa w formie aktu notarialnego;
- 4) pisemnego oświadczenia o zapoznaniu się ze stanem prawnym i ze sposobem zagospodarowania nieruchomości w terenie oraz „Warunkami przetargu” i przyjęciu tych warunków oraz stanu prawnego i sposobu zagospodarowania nieruchomości bez zastrzeżeń.

§ 6. Nabywca nieruchomości zobowiązany jest do złożenia w akcie notarialnym oświadczeń dotyczących:

- 1) zapoznania się ze stanem prawnym i ze sposobem zagospodarowania nieruchomości w terenie oraz „Warunkami przetargu” i przyjęcia tych warunków oraz stanu prawnego i sposobu zagospodarowania nieruchomości bez zastrzeżeń;
- 2) udostępniania terenu gestorom sieci do przebudowy, remontu, usuwania awarii, dokonywania napraw, konserwacji lub modernizacji w przypadku zachowania istniejącego uzbrojenia oraz zachowania stref ochronnych wzdłuż sieci uzbrojenia, w uzgodnieniu z gestorami tych sieci i złożenia w tym zakresie stosownego oświadczenia w umowie sprzedaży;
- 3) budowy dojazdu na własny koszt bez prawa roszczeń wobec sprzedającego w przypadku realizacji dojazdu.

§ 7. Przetarg jest ważny bez względu na liczbę uczestników, jeżeli chociaż jeden uczestnik zaoferuje cenę wyższą o jedno postąpienie od ceny wywoławczej.

§ 8. Wadium wniesione przez uczestnika wygrywającego przetarg zalicza się na poczet ceny nabycia nieruchomości.

§ 9. Wadium wniesione przez innych uczestników przetargu podlega zwrotowi na wskazane konto, w terminie nie później niż przed upływem 3 dni od dnia zamknięcia lub odwołania przetargu.

§ 10. Uczestnik przetargu, który przetarg wygrał, zostanie zawiadomiony w ciągu 21 dni od dnia rozstrzygnięcia przetargu o miejscu i terminie zawarcia umowy sprzedaży. Wyznaczony termin nie może być krótszy niż 7 dni od dnia doręczenia zawiadomienia.

§ 11. 1. Wpłata wylicytowanej ceny nabycia nieruchomości, winna nastąpić przed zawarciem umowy przenoszącej własność nieruchomości, na konto Urzędu Miasta Łodzi w PEKAO S.A. – numer rachunku: 17 1240 1037 1111 0011 0924 3004 w taki sposób, aby wpłacone środki były widoczne na podanym wyżej koncie przed jej podpisaniem. Jeżeli nabywca, nie uiścił ceny nieruchomości w wyżej wymienionym terminie, jak również nie przystąpi bez usprawiedliwienia do zawarcia umowy, w miejscu i terminie wskazanym w zawiadomieniu, o którym mowa w § 10, organizator przetargu może odstąpić od zawarcia umowy, a wpłacone wadium nie podlega zwrotowi.

2. Nabywcy, który nie uiścił ceny nabycia nieruchomości w terminie, o którym mowa w ust. 1, jak również, który bez usprawiedliwienia nie stawi się w miejscu i terminie wskazanym w zawiadomieniu, o którym mowa w § 10, nie przysługuje roszczenie o przeniesienie prawa własności nieruchomości, a wadium nie podlega zwrotowi.

§ 12. 1. Podstawę do zawarcia umowy sprzedaży stanowi protokół z przeprowadzonego przetargu.

2. Protokół z przeprowadzonego przetargu podpisują Przewodniczący, członkowie Komisji oraz osoba wyłoniona w przetargu jako nabywca.

§ 13. Koszty związane z nabyciem nieruchomości ponosi nabywca nieruchomości.

§ 14. 1. Cudzoziemcy mogą brać udział w przetargu na warunkach określonych w ustawie z dnia 24 marca 1920 r. o nabywaniu nieruchomości przez cudzoziemców (Dz. U. z 2017 r. poz. 2278).

2. Cudzoziemiec zobowiązany do uzyskania zezwolenia – zwany dalej cudzoziemcem, który przed wygraniem przetargu nie uzyska zezwolenia na nabycie nieruchomości, będzie zobowiązany w terminie 30 dni od dnia zamknięcia przetargu do podpisania umowy przedwstępnej i zapłaty kwoty w wysokości połowy ceny nabycia nieruchomości. Postanowienia § 10, 11 i 13 stosuje się odpowiednio.

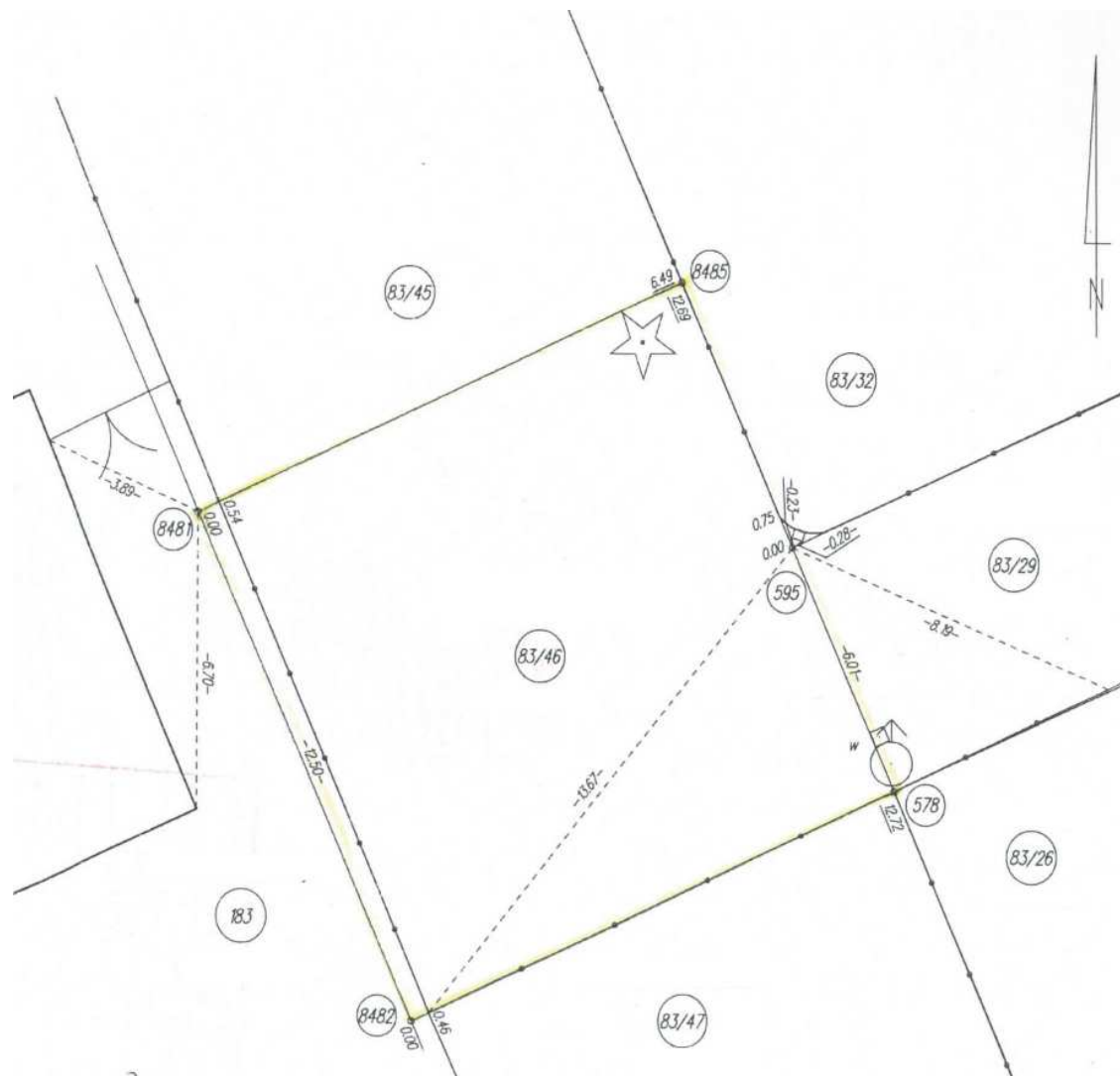
3. Umowa przedwstępna, o której mowa w ust. 2, zostanie zawarta na niżej określonych warunkach:

- 1) termin zawarcia umowy ostatecznej – nie później niż 6 miesięcy od dnia podpisania umowy przedwstępnej;
- 2) zobowiązanie cudzoziemca do zapłaty pozostałej ceny nabycia nieruchomości w terminie przed zawarciem umowy ostatecznej;
- 3) w przypadku niezawarcia umowy ostatecznej w terminie określonym w pkt 1 z przyczyn nieleżących po stronie Sprzedającego – Sprzedającemu przysługuje prawo zatrzymania kwoty wadium oraz połowy ceny nabycia – tytułem kary umownej;
- 4) w uzasadnionych przypadkach, na wniosek cudzoziemca, termin zawarcia umowy ostatecznej może zostać przedłużony.

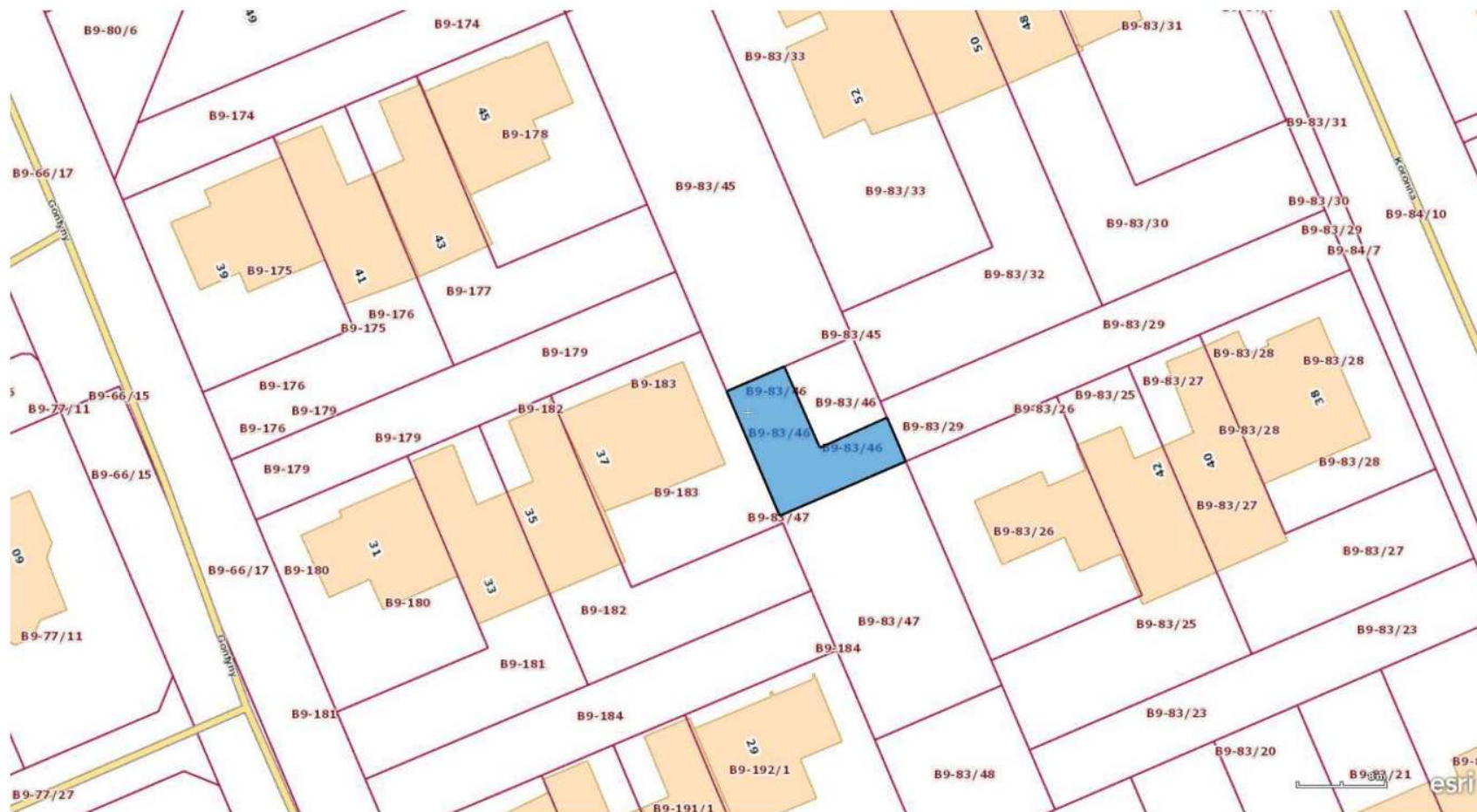
§ 15. Prezydent Miasta Łodzi zastrzega sobie prawo do odwołania ogłoszonego przetargu z ważnych powodów.


§ 16. Prezydent Miasta Łodzi dopuszcza przeprowadzenie przetargu w oparciu o postanowienia zawarte w § 30a-30c rozporządzenia Rady Ministrów z dnia 14 września 2004 r. w sprawie sposobu i trybu przeprowadzania przetargów oraz rokowań na zbycie nieruchomości (Dz. U. z 2021 r. poz. 2213), tj. przy użyciu środków komunikacji elektronicznej.

Szkic z wyznaczenia punktów granicznych



Załącznik nr 2
do „Warunków przetargu”



 - teren obciążony służebnością przesyłu na rzecz Łódzkiej Spółki Infrastrukturalnej sp. z o.o.