

**ZARZĄDZENIE Nr 526/2023**  
**PREZYDENTA MIASTA ŁODZI**  
**z dnia 06 marca 2023 r.**

**w sprawie obciążenia ograniczonym prawem rzeczowym – służebnością przesyłu nieruchomości stanowiących własność Miasta Łodzi, położonych w Łodzi przy ulicy Stanisława Wigury: 18, 28 i 30A, oznaczonych w ewidencji gruntów i budynków w obrębie S-7 jako działki o numerach: 125/11, 129/10 i 130/1.**

Na podstawie art. 30 ust. 1 i 2 pkt 3 ustawy z dnia 8 marca 1990 r. o samorządzie gminnym (Dz. U. z 2023 r. poz. 40) oraz uchwały Nr XXXIV/372/96 Rady Miejskiej w Łodzi z dnia 29 maja 1996 r. w sprawie wyrażenia zgody na obciążanie nieruchomości gruntowych

**zarządzam, co następuje:**

§ 1. 1. Postanawiam obciążyć nieruchomości stanowiące własność Miasta Łodzi, położone w Łodzi przy:

- 1) ulicy Stanisława Wigury 18, oznaczoną w ewidencji gruntów i budynków w obrębie S-7 jako działka o numerze 125/11, uregulowaną w księdze wieczystej LD1M/00117828/7,
  - 2) ulicy Stanisława Wigury 28, oznaczoną w ewidencji gruntów i budynków w obrębie S-7 jako działka o numerze 129/10, uregulowaną w księdze wieczystej LD1M/00054840/7,
  - 3) ulicy Stanisława Wigury 30A, oznaczoną w ewidencji gruntów i budynków w obrębie S-7 numerem 130/1, uregulowaną w księdze wieczystej LD1M/00035075/4
- ograniczonym prawem rzeczowym – służebnością przesyłu.

2. Obciążenie ograniczonym prawem rzeczowym – służebnością przesyłu nieruchomości, o których mowa w ust. 1, polegać będzie na prawie korzystania z tych nieruchomości w oznaczonym zakresie, zgodnie z przeznaczeniem posadowionych na nich urządzeń infrastruktury technicznej w postaci:

- 1) na nieruchomości oznaczonej jako działka o numerze 125/11 w obrębie S-7:
  - a) podziemnej preizolowanej sieci ciepłowniczej 2xDn40,
  - b) podziemnej preizolowanej sieci ciepłowniczej 2xDn32;
- 2) na nieruchomości oznaczonej jako działka o numerze 129/10 w obrębie S-7:
  - a) podziemnej preizolowanej sieci ciepłowniczej 2xDn80,
  - b) podziemnej preizolowanej sieci ciepłowniczej 2xDn40;
- 3) na nieruchomości oznaczonej jako działka o numerze 130/1 w obrębie S-7:
  - a) podziemnej preizolowanej sieci ciepłowniczej 2xDn80,
  - b) podziemnej preizolowanej sieci ciepłowniczej 2xDn40.

3. Służebność przesyłu ustanawia się na czas nieoznaczony na rzecz przedsiębiorcy przesyłowego – Veolia Energia Łódź S.A. z siedzibą w Łodzi.

4. Powierzchnię gruntu zajęłą pod służebność przesyłu, o której mowa w ust. 1, określa się na nieruchomościach oznaczonych jako działki o numerach:

- 1) 125/11 w obrębie S-7 na 68,2 m<sup>2</sup>;
- 2) 129/10 w obrębie S-7 na 116,3 m<sup>2</sup>;
- 3) 130/1 w obrębie S-7 na 136 m<sup>2</sup>.

5. Przebieg służebności przedstawiają mapy stanowiące załącznik nr 1 i 2 do zarządzenia.

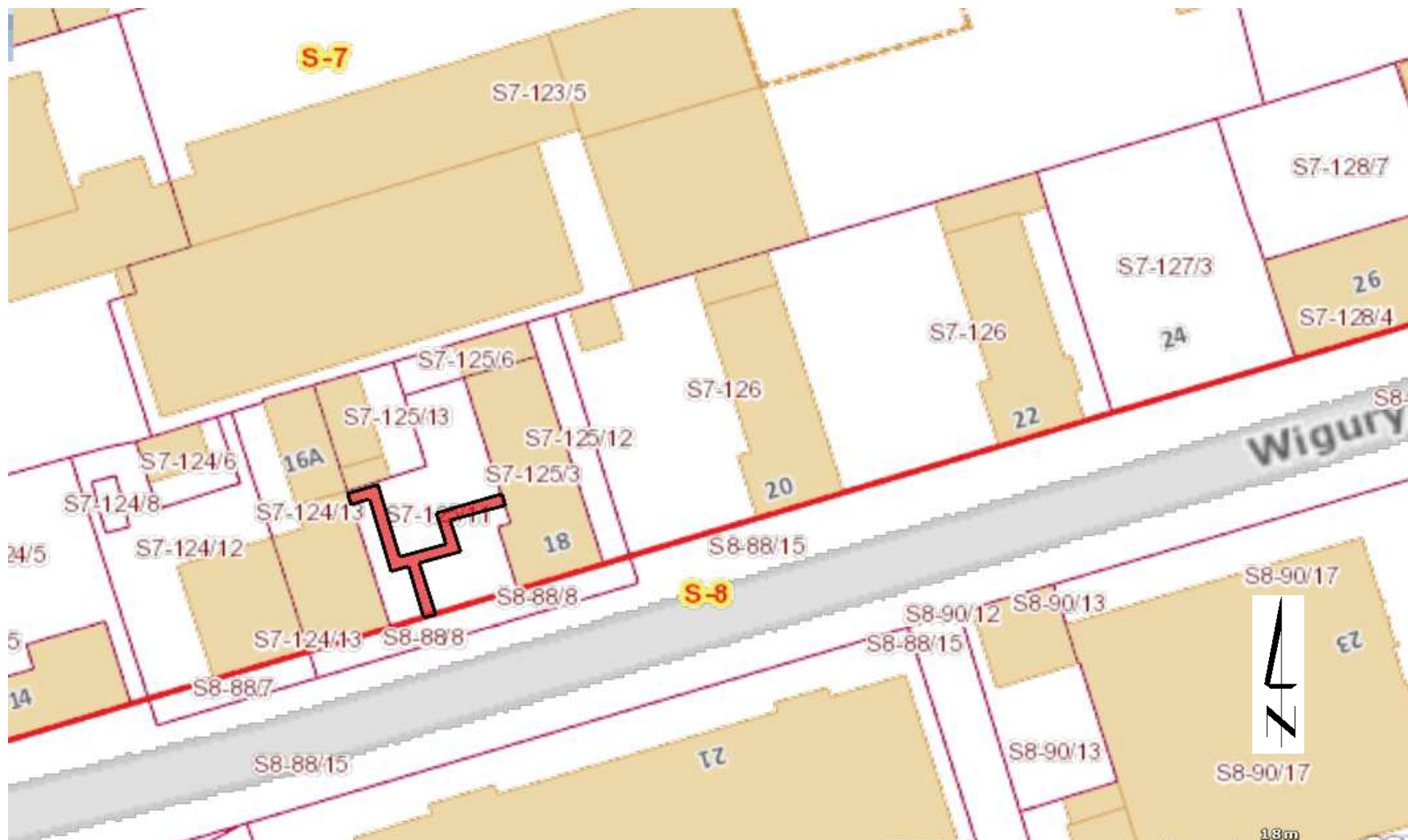
6. Służebność ustanawia się za wynagrodzeniem, którego wartość zostanie ustalona w oparciu o operat szacunkowy sporządzony przez rzeczoznawcę majątkowego, powiększonym o należny podatek VAT.


§ 2. Wykonanie zarządzenia powierzam Dyrektorowi Wydziału Dysponowania Mieniem w Departamencie Gospodarowania Majątkiem Urzędu Miasta Łodzi.

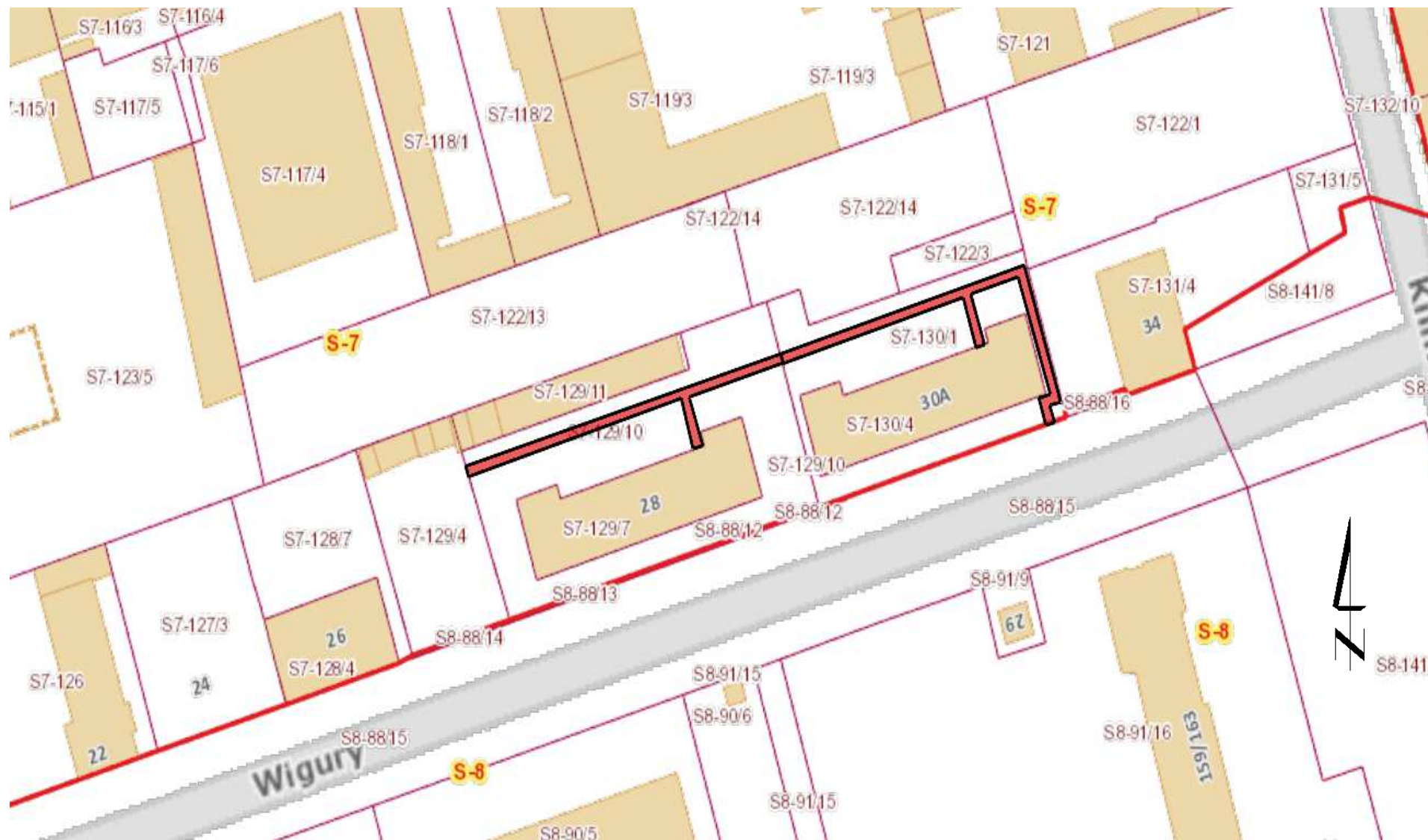
§ 3. Zarządzenie wchodzi w życie z dniem wydania.


**PREZYDENT MIASTA**

**Hanna ZDANOWSKA**



 - teren obciążony służebnością przesyłu na rzecz Veolia Energia Łódź S.A.



 - teren obciążony służebnością przesyłu na rzecz Veolia Energia Łódź S.A.