

**ZARZĄDZENIE** Nr 6770/VIII/21  
**PREZYDENTA MIASTA ŁODZI**  
z dnia 16 marca 2021 r.

**w sprawie obciążenia ograniczonym prawem rzeczowym – służebnością przesyłu działek stanowiących własność Miasta Łodzi, położonych w Łodzi przy ulicy Telefonicznej 36 i Telefonicznej bez numeru, oznaczonych w ewidencji gruntów i budynków w obrębie W-8 numerami: 118/2, 118/3 i 118/12.**

Na podstawie art. 30 ust. 1 i 2 pkt 3 ustawy z dnia 8 marca 1990 r. o samorządzie gminnym (Dz. U. z 2020 r. poz. 713 i 1378) oraz uchwały Nr XXXIV/372/96 Rady Miejskiej w Łodzi z dnia 29 maja 1996 r. w sprawie wyrażenia zgody na obciążanie nieruchomości gruntowych

**zarządzam, co następuje:**

§ 1. 1. Postanawiam obciążyć działki stanowiące własność Miasta Łodzi, położone w Łodzi przy ulicach:

- 1) Telefonicznej bez numeru, oznaczoną w ewidencji gruntów i budynków w obrębie W-8 numerem 118/2,
- 2) Telefonicznej bez numeru, oznaczoną w ewidencji gruntów i budynków w obrębie W-8 numerem 118/3,
- 3) Telefonicznej 36, oznaczoną w ewidencji gruntów i budynków w obrębie W-8 numerem 118/12

– uregulowane w księdze wieczystej LD1M/00016991/2, ograniczonym prawem rzeczowym – służebnością przesyłu.

2. Obciążenie ograniczonym prawem rzeczowym – służebnością przesyłu działek, o których mowa w ust. 1, polegać będzie na prawie korzystania z tych działek w oznaczonym zakresie, zgodnie z przeznaczeniem znajdujących się na nich:

- 1) na działce o numerze 118/2 w obrębie W-8:
  - a) kolektora sanitarnego  $d=0,40$ ,
  - b) sieci kanalizacji sanitarnej  $d=0,40$  m,
  - c) przyłącza kanalizacji sanitarnej  $d=0,20$  m;
- 2) na działce o numerze 118/3 w obrębie W-8:
  - a) magistrali wodociągowej  $\varnothing 1000$  mm,
  - b) sieci wodociągowej  $\varnothing 300$  mm;
- 3) na działce o numerze 118/12 w obrębie W-8:
  - a) sieci wodociągowej  $\varnothing 300$  mm,
  - b) pasa ochronnego od magistrali wodociągowej  $\varnothing 1000$  mm, zlokalizowanej na działce sąsiedniej oznaczonej w obrębie W-8 numerem 118/3.

3. Służebność przesyłu ustanawia się na czas nieoznaczony na rzecz przedsiębiorcy przesyłowego – Łódzkiej Spółki Infrastrukturalnej sp. z o.o. z siedzibą w Łodzi.

4. Powierzchnię gruntu zajęłą pod służebność przesyłu, o której mowa w ust. 1, określa się na działkach o numerach:

- 1) 118/2 w obrębie W-8 na  $797 \text{ m}^2$ ;
- 2) 118/3 w obrębie W-8 na  $500 \text{ m}^2$ ;
- 3) 118/12 w obrębie W-8 na  $256 \text{ m}^2$ .

5. Przebieg służebności przedstawiają mapy stanowiące załączniki Nr 1-2 do zarządzenia.

6. Służebność ustanawia się za wynagrodzeniem, którego wartość zostanie ustalona w oparciu o operat szacunkowy sporządzony przez rzeczoznawcę majątkowego, powiększonym o należny podatek VAT.

7. Wraz z ustanowieniem ograniczonego prawa rzeczowego zostanie złożony wniosek o odłączenie działek o numerach: 118/2, 118/3 i 118/12 w obrębie W-8 z księgi wieczystej LD1M/00016991/2 oraz założenie dla nich odrębnej księgi wieczystej.

§ 2. Wykonanie zarządzenia powierzam Dyrektorowi Wydziału Dysponowania Mieniem w Departamencie Gospodarowania Majątkiem Urzędu Miasta Łodzi.

§ 3. Traci moc zarządzenie Nr 2806/VII/16 Prezydenta Miasta Łodzi z dnia 3 lutego 2016 r. w sprawie obciążenia ograniczonym prawem rzeczowym – służebnością przesyłu działek stanowiących własność Miasta Łodzi, położonych w Łodzi przy ulicy Telefonicznej 36 i Telefonicznej bez numeru, oznaczonych w ewidencji gruntów i budynków w obrębie W-8 numerami: 118/2, 118/3 i 118/12.


§ 4. Zarządzenie wchodzi w życie z dniem wydania.

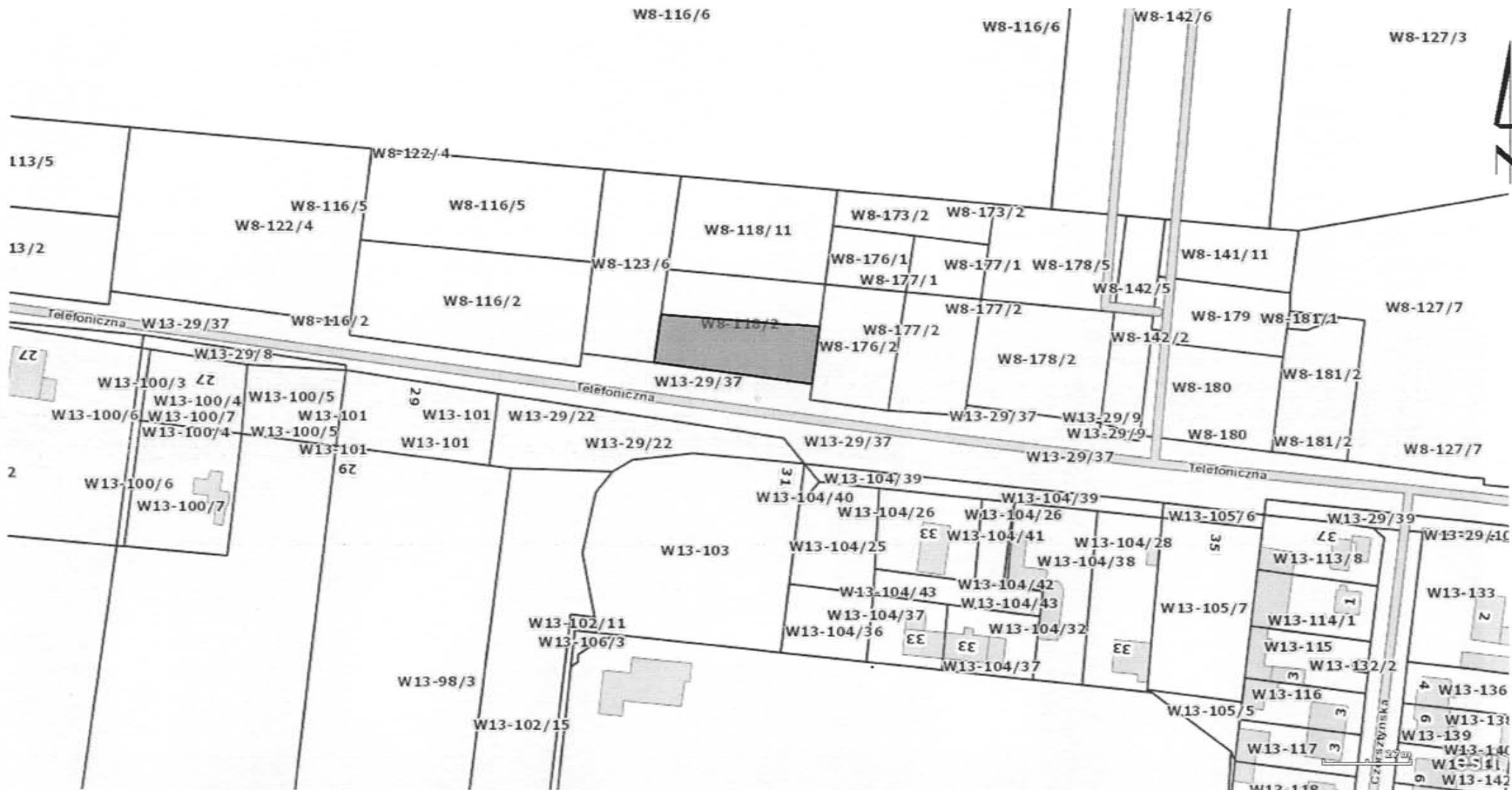



**PREZYDENT MIASTA**

**Hanna ZDANOWSKA**



 - teren obciążony służebnością przesyłu na rzecz Łódzkiej Spółki Infrastrukturalnej sp. z o.o.



 - teren obciążony służebnością przesyłu na rzecz Łódzkiej Spółki Infrastrukturalnej sp. z o.o.