

ZARZĄDZENIE Nr 5477 /VII/17
PREZYDENTA MIASTA ŁODZI
z dnia 10 marca 2017 r.

w sprawie obciążenia ograniczonym prawem rzeczowym – służebnością przesyłu działek stanowiących własność Miasta Łodzi, położonych w Łodzi przy ulicy Marii Wedmanowej bez numeru, oznaczonych w ewidencji gruntów i budynków w obrębie G-18 numerami 194/17 i 205/2 oraz w obrębie W-31 numerem 52/80.

Na podstawie art. 30 ust. 1 i 2 pkt 3 ustawy z dnia 8 marca 1990 r. o samorządzie gminnym (Dz. U. z 2016 r. poz. 446, 1579 i 1948) oraz uchwały Nr XXXIV/372/96 Rady Miejskiej w Łodzi z dnia 29 maja 1996 r. w sprawie wyrażenia zgody na obciążanie nieruchomości gruntowych

zarządzam, co następuje:

§ 1. 1. Postanawiam obciążyć działki stanowiące własność Miasta Łodzi, położone w Łodzi przy ulicy Marii Wedmanowej bez numeru, oznaczone w ewidencji gruntów i budynków w obrębie G-18 numerami 194/17 i 205/2 oraz w obrębie W-31 numerem 52/80, uregulowane w księdze wieczystej LD1M/00263076/8, ograniczonym prawem rzeczowym – służebnością przesyłu, polegającą na prawie korzystania z tych działek w oznaczonym zakresie, zgodnie z przeznaczeniem znajdujących się na nich urządzeń infrastruktury technicznej w postaci:

- 1) w odniesieniu do działki 194/17 w obrębie G-18:
 - a) podziemnej sieci ciepłowniczej 2xDn800,
 - b) podziemnej sieci ciepłowniczej 2xDn65,
 - c) nadziemnej sieci ciepłowniczej 2xDn800,
 - d) komory ciepłowniczej S-4345/1;
- 2) w odniesieniu do działki 205/2 w obrębie G-18:
 - a) nadziemnej sieci ciepłowniczej 2xDn800,
 - b) nadziemnej sieci ciepłowniczej 2xDn125,
 - c) komory ciepłowniczej K-4345/2,
 - d) komory ciepłowniczej K-4348;
- 3) w odniesieniu do działki 52/80 w obrębie W-31:
 - a) podziemnej sieci ciepłowniczej 2xDn500,
 - b) podziemnej sieci ciepłowniczej parowa 1xDn600.

2. Służebność przesyłu ustanawia się na rzecz przedsiębiorcy przesyłowego – Veolia Energia Łódź S.A. z siedzibą w Łodzi.

3. Powierzchnię gruntu zajęta pod służebność przesyłu, o której mowa w ust. 1 określa się na działkach o numerach:

- 1) 194/17 w obrębie G-18 na 3911,44 m²;
- 2) 205/2 w obrębie G-18 na 1935,17 m²;
- 3) 52/80 w obrębie W-31 na 73,98 m².

4. Przebieg służebności przedstawiają mapy stanowiące załączniki Nr 1-3 do zarządzenia.

5. Wraz z ustanowieniem ograniczonego prawa rzeczowego zostanie złożony wniosek o odłączenie działek o numerach 194/17 i 205/2 w obrębie G-18 oraz działki 52/80 w obrębie W-31 z księgi wieczystej LD1M/00263076/8 oraz założenie dla nich odrębnej księgi wieczystej.

6. Służebność ustanawia się za wynagrodzeniem, którego wartość zostanie ustalona w oparciu o operat szacunkowy sporządzony przez rzeczoznawcę majątkowego, powiększonym o należny podatek VAT.

§ 2. Wykonanie zarządzenia powierzam Dyrektorowi Wydziału Dysponowania Mieniem w Departamencie Gospodarowania Majątkiem Urzędu Miasta Łodzi.

§ 3. Zarządzenie wchodzi w życie z dniem wydania.




PREZYDENT MIASTA

A handwritten signature in black ink, appearing to read "Hanna Zdanowska", is written over the printed name.


Hanna ZDANOWSKA

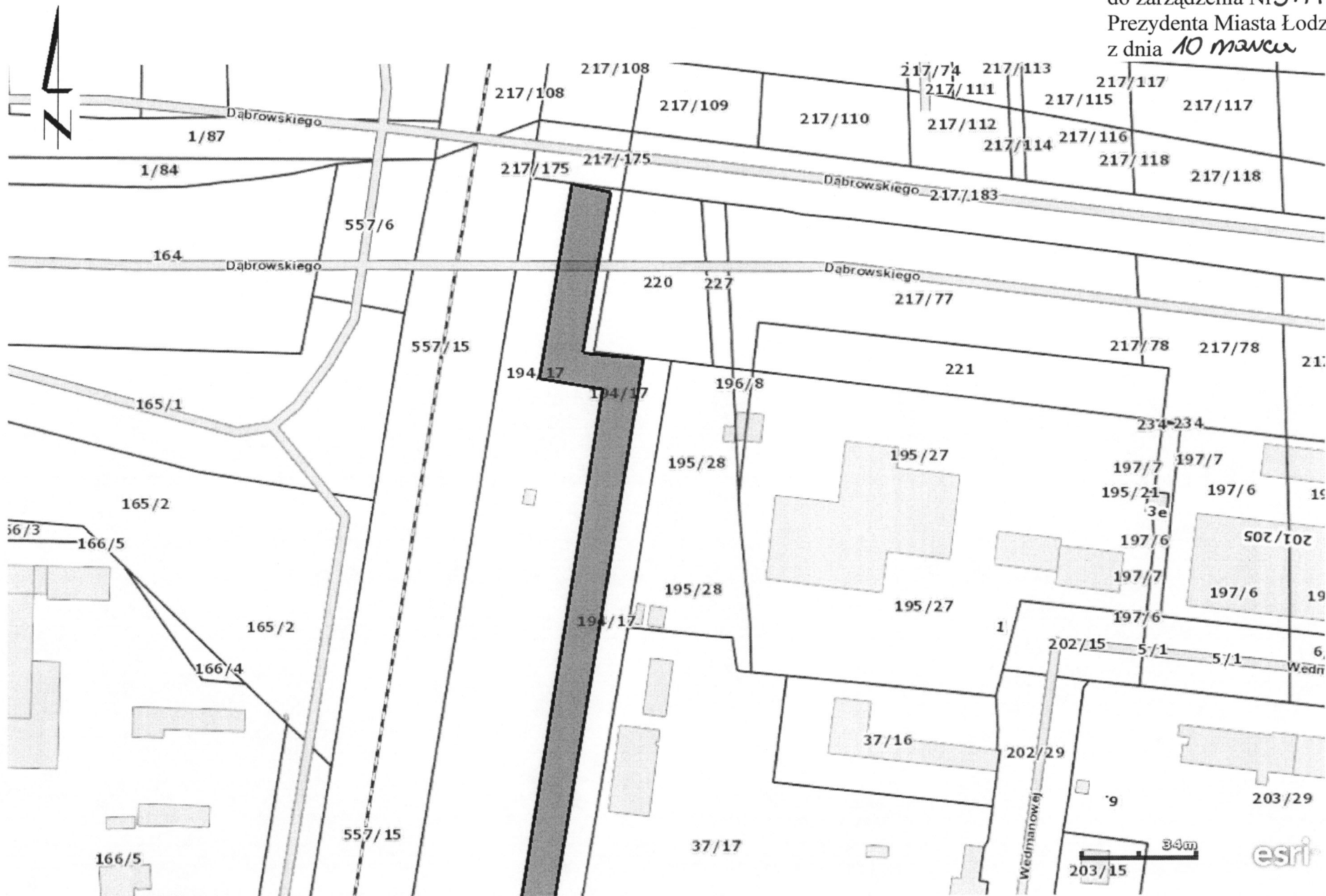
Załącznik Nr 1
do zarządzenia Nr 5477 /VII/17
Prezydenta Miasta Łodzi
z dnia 10 marca 2017 r.




 - teren obciążony służebnością




 - teren obciążony służebnością



 - teren obciążony służebnością



 - teren obciążony służebnością