

UCHWAŁA NR XI/400/19
RADY MIEJSKIEJ W ŁODZI
z dnia 26 czerwca 2019 r.

w sprawie przystąpienia do sporządzenia zmiany miejscowego planu zagospodarowania przestrzennego dla części obszaru miasta Łodzi obejmującej południową część osiedla Sokółów.

Na podstawie art. 18 ust. 2 pkt 15 ustawy z dnia 8 marca 1990 r. o samorządzie gminnym (Dz. U. z 2019 r. poz. 506) oraz art. 14 ust. 1 i art. 27 ustawy z dnia 27 marca 2003 r. o planowaniu i zagospodarowaniu przestrzennym (Dz. U. z 2018 r. poz. 1945 oraz z 2019 r. poz. 60, 235, 730 i 1009), Rada Miejska w Łodzi

uchwała, co następuje:

§ 1. Przystępuje się do sporządzenia zmiany miejscowego planu zagospodarowania przestrzennego dla części obszaru miasta Łodzi obejmującej południową część osiedla Sokółów, uchwalonego uchwałą Nr LXXIII/1532/13 Rady Miejskiej w Łodzi z dnia 30 października 2013 r. (Dz. Urz. Woj. Łódzkiego poz. 5199), zwanej dalej zmianą planu.

§ 2.1. Granice obszaru objętego projektem zmiany planu zostały oznaczone na rysunkach stanowiących:

- 1) załącznik Nr 1 do niniejszej uchwały;
- 2) załącznik Nr 2 do niniejszej uchwały;
- 3) załącznik Nr 3 do niniejszej uchwały.

2. Przebieg granic obszaru objętego projektem zmiany planu, o którym mowa w ust. 1 pkt 1, określony został w wykazie współrzędnych punktów geodezyjnych w układzie współrzędnych xy 2000, stanowiącym załącznik Nr 4 do niniejszej uchwały.

3. Przebieg granic obszaru objętego projektem zmiany planu, o którym mowa w ust. 1 pkt 2, określony został w wykazie współrzędnych punktów geodezyjnych w układzie współrzędnych xy 2000, stanowiącym załącznik Nr 5 do niniejszej uchwały.



4. Przebieg granic obszaru objętego projektem zmiany planu, o którym mowa w ust. 1 pkt 3, określony został w wykazie współrzędnych punktów geodezyjnych w układzie współrzędnych xy 2000, stanowiącym załącznik Nr 6 do niniejszej uchwały.

§ 3. Przedmiotem zmiany planu jest zmiana ustaleń dla terenów oznaczonych symbolami: 1P, 27P i 45P.

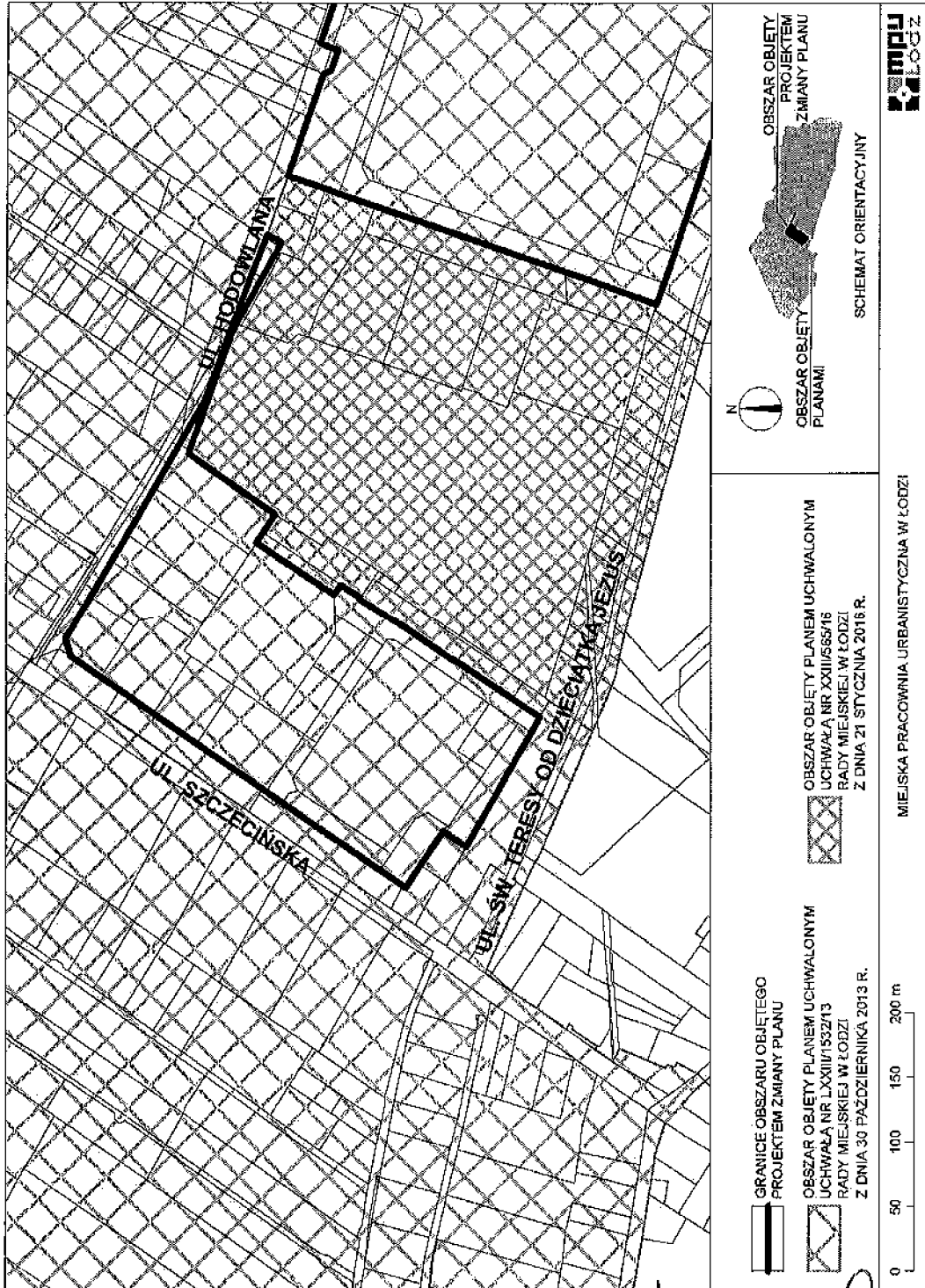
§ 4. Wykonanie uchwały powierza się Prezydentowi Miasta Łodzi.

§ 5. Uchwała wchodzi w życie z dniem podjęcia.

Przewodniczący
Rady Miejskiej w Łodzi

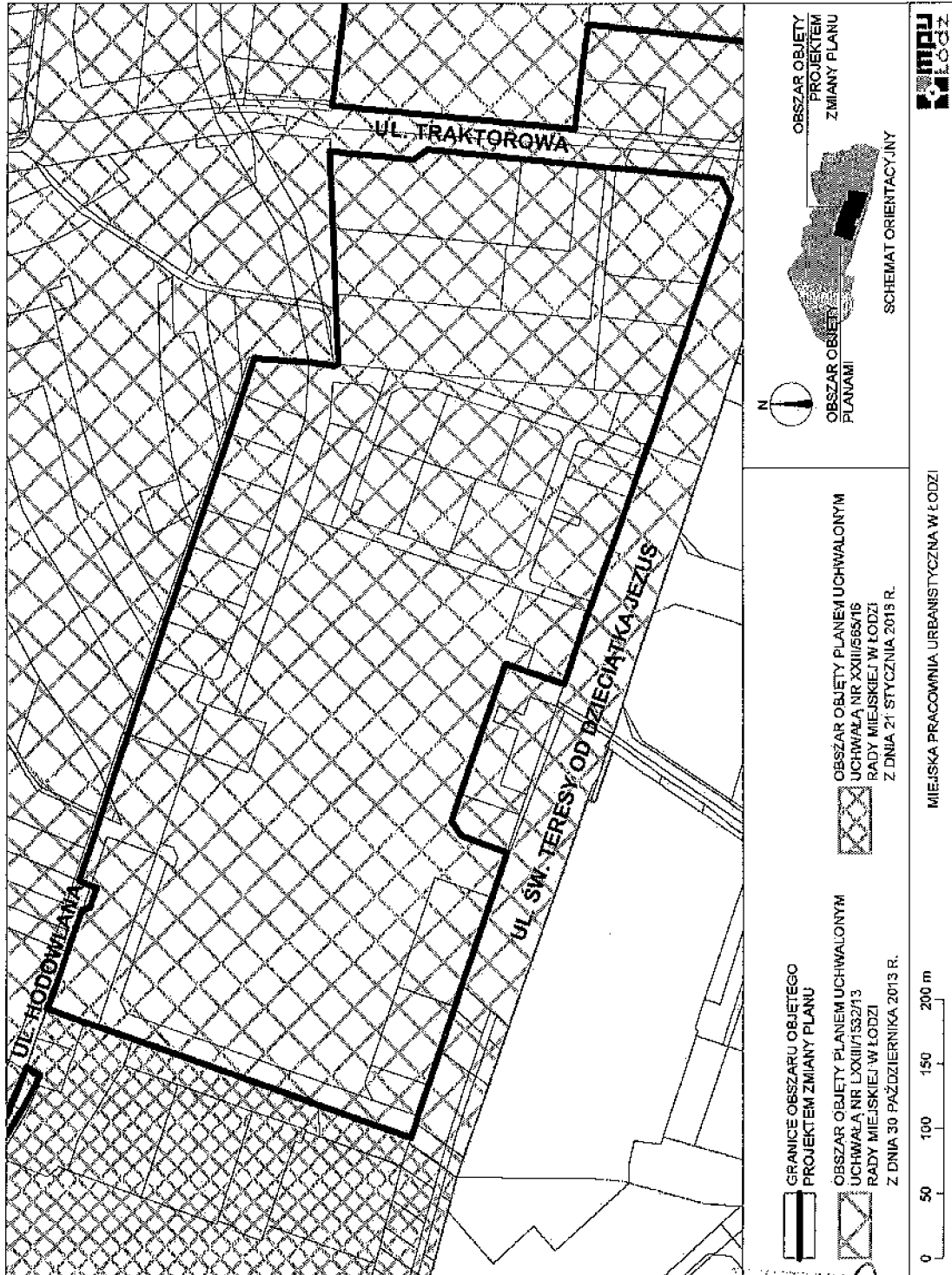


Marcin GOŁASZEWSKI

Załącznik Nr 1
do uchwały Nr XI/400/19
Rady Miejskiej w Łodzi
z dnia 26 czerwca 2019 r.



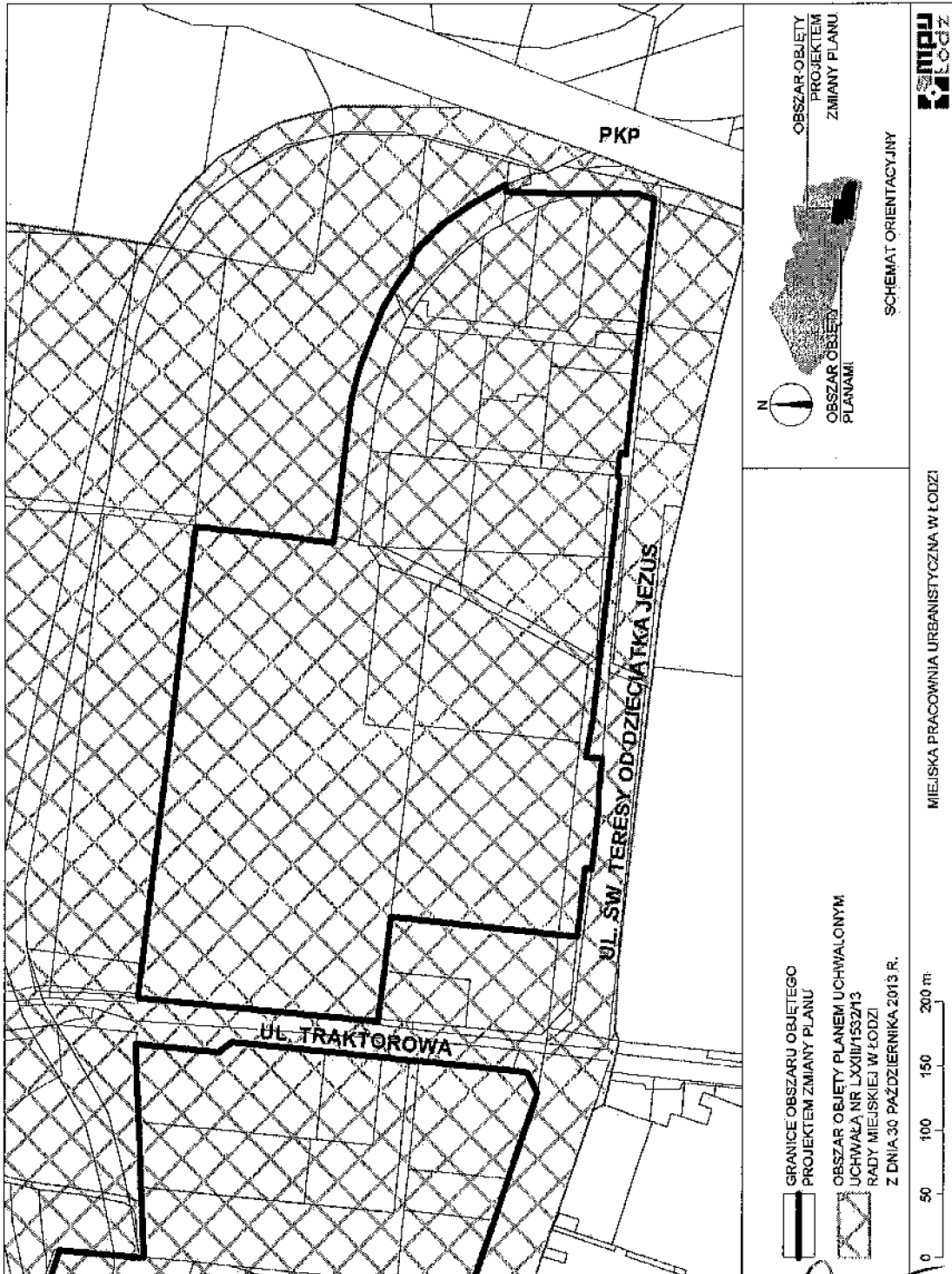
Instytut Urbanistyki
Rady Miejskiej w Łodzi
Marina Górska
Marina Górska

Załącznik Nr 2
do uchwały Nr XI/400/19
Rady Miejskiej w Łodzi
z dnia 26 czerwca 2019 r.



Handwritten signature: Monika...

Załącznik Nr 3
do uchwały Nr XI/400/19
Rady Miejskiej w Łodzi
z dnia 26 czerwca 2019 r.



Krzysztof Bolek
Kierownik Zakładu Urbanistyki

Załącznik Nr 4
do uchwały Nr XI/400/19
Rady Miejskiej w Łodzi
z dnia 26 czerwca 2019 r.

Wykaz współrzędnych punktów geodezyjnych w układzie współrzędnych xy 2000.

x	y
5743072,80	6595575,35
5743070,86	6595574,25
5743072,19	6595571,59
5743074,63	6595567,33
5743096,87	6595528,63
5743106,43	6595511,42
5743110,05	6595504,92
5743116,04	6595488,60
5743123,98	6595466,89
5743131,53	6595446,27
5743143,70	6595413,07
5743144,57	6595410,71
5743075,25	6595363,57
5743084,82	6595349,52
5743090,18	6595341,66
5743028,93	6595300,80
5743023,65	6595308,71
5743008,68	6595298,72
5743009,41	6595297,64
5742979,33	6595278,47
5742975,47	6595276,01
5742937,48	6595250,23
5742937,14	6595250,73
5742889,48	6595218,97
5742868,58	6595204,88
5742875,20	6595193,21
5742885,61	6595174,86
5742894,01	6595160,08
5742904,74	6595141,14
5742915,43	6595122,30
5742925,93	6595103,81
5742943,99	6595116,13

x	y
5742961,52	6595089,92
5742973,02	6595072,72
5742974,75	6595073,90
5742992,89	6595086,21
5743069,25	6595138,05
5743071,85	6595139,81
5743082,43	6595147,03
5743085,89	6595149,38
5743137,78	6595184,58
5743172,53	6595208,16
5743199,54	6595226,49
5743214,33	6595236,52
5743238,32	6595252,80
5743241,62	6595267,02
5743222,39	6595299,30
5743219,30	6595304,49
5743205,63	6595327,44
5743197,48	6595341,10
5743193,41	6595347,94
5743186,41	6595359,67
5743171,90	6595384,02
5743152,69	6595416,26
5743151,73	6595417,87
5743131,85	6595450,98
5743120,73	6595480,50
5743110,76	6595506,94
5743093,91	6595551,66
5743082,00	6595580,55
5743072,80	6595575,35
5743072,80	6595575,35
5743070,86	6595574,25
5743072,19	6595571,59

x	y
5743074,63	6595567,33
5743096,87	6595528,63
5743106,43	6595511,42
5743110,05	6595504,92
5743116,04	6595488,60
5743123,98	6595466,89
5743131,53	6595446,27
5743143,70	6595413,07
5743144,57	6595410,71
5743075,25	6595363,57
5743084,82	6595349,52
5743090,18	6595341,66
5743028,93	6595300,80
5743023,65	6595308,71
5743008,68	6595298,72
5743009,41	6595297,64
5742979,33	6595278,47
5742975,47	6595276,01
5742937,48	6595250,23
5742937,14	6595250,73
5742889,48	6595218,97
5742868,58	6595204,88
5742875,20	6595193,21
5742885,61	6595174,86
5742894,01	6595160,08
5742904,74	6595141,14
5742915,43	6595122,30
5742925,93	6595103,81
5742943,99	6595116,13

x	y
5742961,52	6595089,92
5742973,02	6595072,72
5742974,75	6595073,90
5742992,89	6595086,21
5743069,25	6595138,05
5743071,85	6595139,81
5743082,43	6595147,03
5743085,89	6595149,38
5743137,78	6595184,58
5743172,53	6595208,16
5743199,54	6595226,49
5743214,33	6595236,52
5743238,32	6595252,80
5743241,62	6595267,02
5743222,39	6595299,30
5743219,30	6595304,49
5743205,63	6595327,44
5743197,48	6595341,10
5743193,41	6595347,94
5743186,41	6595359,67
5743171,90	6595384,02
5743152,69	6595416,26
5743151,73	6595417,87
5743131,85	6595450,98
5743120,73	6595480,50
5743110,76	6595506,94
5743093,91	6595551,66
5743082,00	6595580,55
5743072,80	6595575,35

Marcus B. 2018

Załącznik Nr 5
do uchwały Nr XI/400/19
Rady Miejskiej w Łodzi
z dnia 26 czerwca 2019 r.

Wykaz współrzędnych punktów geodezyjnych w układzie współrzędnych xy 2000.

x	y
5743036,26	6595615,79
5743065,89	6595626,02
5743049,88	6595671,23
5743044,66	6595686,53
5743038,62	6595704,19
5743032,25	6595706,95
5743027,10	6595722,09
5743031,79	6595723,97
5743040,79	6595727,74
5742900,69	6596137,95
5742900,41	6596138,79
5742892,26	6596137,63
5742856,66	6596135,01
5742836,32	6596132,96
5742833,18	6596133,50
5742835,01	6596176,22
5742835,53	6596188,48
5742837,74	6596239,90
5742839,11	6596271,80
5742840,33	6596300,21
5742774,00	6596293,77
5742763,21	6596301,87
5742688,80	6596294,27
5742643,91	6596289,68
5742622,02	6596287,43
5742614,09	6596286,62
5742607,74	6596286,16
5742540,40	6596279,09
5742528,79	6596277,90
5742520,70	6596262,00
5742543,42	6596195,13
5742554,55	6596162,33

x	y
5742572,99	6596107,82
5742586,89	6596069,81
5742587,62	6596067,80
5742590,66	6596059,48
5742595,87	6596045,23
5742601,99	6596028,48
5742632,20	6595945,83
5742635,29	6595937,38
5742654,87	6595880,28
5742684,20	6595890,43
5742701,23	6595896,33
5742736,49	6595794,50
5742743,69	6595773,71
5742735,48	6595762,28
5742699,43	6595749,39
5742711,63	6595713,53
5742734,98	6595644,91
5742740,83	6595627,74
5742741,32	6595626,28
5742752,81	6595592,56
5742761,77	6595566,21
5742769,83	6595542,54
5742771,78	6595536,80
5742775,47	6595525,98
5742849,22	6595551,38
5742997,86	6595602,55
5743025,71	6595612,16
5743036,26	6595615,79
5743036,26	6595615,79
5743065,89	6595626,02
5743049,88	6595671,23
5743044,66	6595686,53

Załącznik Nr 6
do uchwały Nr XI/400/19
Rady Miejskiej w Łodzi
z dnia 26 czerwca 2019 r.

Wykaz współrzędnych punktów geodezyjnych w układzie współrzędnych xy 2000.

x	y
5742636,85	6596399,43
5742642,04	6596357,23
5742646,62	6596320,03
5742646,90	6596317,69
5742838,38	6596336,47
5742837,95	6596339,57
5742835,05	6596363,08
5742792,70	6596706,97
5742709,00	6596697,59
5742706,88	6596697,03
5742682,95	6596694,35
5742681,69	6596699,37
5742668,57	6596805,52
5742662,51	6596830,94
5742652,80	6596855,94
5742643,87	6596878,23
5742635,18	6596892,18
5742628,83	6596902,37
5742621,10	6596911,78
5742620,39	6596919,25
5742614,25	6596926,59
5742595,16	6596944,86
5742574,17	6596959,50
5742548,73	6596973,20
5742546,31	6596974,18
5742546,95	6596968,56
5742486,19	6596967,27
5742484,98	6596967,17
5742478,48	6596967,27
5742460,02	6596967,56
5742441,11	6596966,87
5742428,37	6596962,58

x	y
5742439,01	6596866,90
5742440,03	6596856,96
5742441,50	6596844,45
5742443,59	6596825,70
5742449,24	6596774,92
5742450,54	6596763,11
5742456,02	6596763,59
5742456,80	6596757,04
5742458,13	6596746,13
5742455,96	6596743,44
5742462,87	6596681,99
5742477,36	6596553,15
5742480,76	6596535,23
5742482,73	6596524,92
5742469,91	6596523,44
5742472,38	6596499,18
5742472,79	6596482,38
5742477,87	6596436,36
5742483,53	6596436,96
5742489,24	6596383,57
5742504,41	6596385,20
5742636,85	6596399,43
5742636,85	6596399,43
5742642,04	6596357,23
5742646,62	6596320,03
5742646,90	6596317,69
5742838,38	6596336,47
5742837,95	6596339,57
5742835,05	6596363,08
5742792,70	6596706,97
5742709,00	6596697,59
5742706,88	6596697,03

x	y
5742682,95	6596694,35
5742681,69	6596699,37
5742668,57	6596805,52
5742662,51	6596830,94
5742652,80	6596855,94
5742643,87	6596878,23
5742635,18	6596892,18
5742628,83	6596902,37
5742621,10	6596911,78
5742620,39	6596919,25
5742614,25	6596926,59
5742595,16	6596944,86
5742574,17	6596959,50
5742548,73	6596973,20
5742546,31	6596974,18
5742546,95	6596968,56
5742486,19	6596967,27
5742484,98	6596967,17
5742478,48	6596967,27
5742460,02	6596967,56
5742441,11	6596966,87
5742428,37	6596962,58

x	y
5742439,01	6596866,90
5742440,03	6596856,96
5742441,50	6596844,45
5742443,59	6596825,70
5742449,24	6596774,92
5742450,54	6596763,11
5742456,02	6596763,59
5742456,80	6596757,04
5742458,13	6596746,13
5742455,96	6596743,44
5742462,87	6596681,99
5742477,36	6596553,15
5742480,76	6596535,23
5742482,73	6596524,92
5742469,91	6596523,44
5742472,38	6596499,18
5742472,79	6596482,38
5742477,87	6596436,36
5742483,53	6596436,96
5742489,24	6596383,57
5742504,41	6596385,20
5742636,85	6596399,43

Handwritten signature: Maria Borges