

**UCHWAŁA NR XVII/713/19  
RADY MIEJSKIEJ W ŁODZI  
z dnia 11 grudnia 2019 r.**

**w sprawie przystąpienia do sporządzenia miejscowego planu zagospodarowania przestrzennego dla części obszaru miasta Łodzi położonej w rejonie ulic: Milionowej, Jarosława Haśka, Stanisława Przybyszewskiego, do terenów kolejowych.**

Na podstawie art. 18 ust. 2 pkt 15 ustawy z dnia 8 marca 1990 r. o samorządzie gminnym (Dz. U. z 2019 r. poz. 506, 1309, 1571, 1696 i 1815), w związku z art. 14 ust. 1 ustawy z dnia 27 marca 2003 r. o planowaniu i zagospodarowaniu przestrzennym (Dz. U. z 2018 r. poz. 1945 oraz z 2019 r. poz. 60, 235, 730, 1009, 1524, 1696, 1716 i 1815), Rada Miejska w Łodzi

**uchwała, co następuje:**

§ 1. Przystępuje się do sporządzenia miejscowego planu zagospodarowania przestrzennego dla części obszaru miasta Łodzi położonej w rejonie ulic: Milionowej, Jarosława Haśka, Stanisława Przybyszewskiego, do terenów kolejowych, zwanego dalej planem.

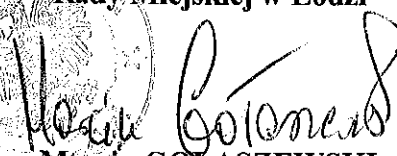
§ 2.1. Granice obszaru objętego projektem planu zostały oznaczone na rysunku, stanowiącym załącznik Nr 1 do niniejszej uchwały.

2. Przebieg granic obszaru objętego projektem planu, o którym mowa w ust. 1, określony został w wykazie współrzędnych punktów geodezyjnych w układzie współrzędnych xy 2000, stanowiącym załącznik Nr 2 do niniejszej uchwały.

§ 3. Wykonanie uchwały powierza się Prezydentowi Miasta Łodzi.



§ 4. Traci moc uchwała Nr XX/405/07 Rady Miejskiej w Łodzi z dnia 25 października 2007 r. w sprawie przystąpienia do sporządzenia miejscowego planu zagospodarowania przestrzennego dla części obszaru miasta Łodzi położonej w rejonie ulic: Przybyszewskiego, Lodowej, Milionowej, do terenów kolejowych.


§ 5. Uchwała wchodzi w życie z dniem podjęcia.

**Przewodniczący**  
**Rady Miejskiej w Łodzi**  
  
**Marcin GOŁASZEWSKI**

Załącznik Nr 1  
do uchwały Nr XVII/713/19  
Rady Miejskiej w Łodzi  
z dnia 11 grudnia 2019 r.



-  GRANICE OBSZARU OBJĘTEGO PROJEKTEM MIEJSCOWEGO PLANU ZAGOSPODAROWANIA PRZESTRZENNEGO
-  OBSZARY OBJĘTE OBOWIĄZUJĄCYMI MIEJSCOWYMI PLANAMI ZAGOSPODAROWANIA PRZESTRZENNEGO



*Marcin Czerwinski*

Załącznik Nr 2  
do uchwały Nr XVII/713/19  
Rady Miejskiej w Łodzi  
z dnia 11 grudnia 2019 r.

**Wykaz współrzędnych punktów geodezyjnych w układzie współrzędnych xy 2000**

x	y
5736675,08	6604532,53
5736677,80	6604536,92
5736683,31	6604564,29
5736683,51	6604565,30
5736690,42	6604599,61
5736693,81	6604617,21
5736696,90	6604633,59
5736696,79	6604646,43
5736701,40	6604669,21
5736707,32	6604696,66
5736709,91	6604709,80
5736712,25	6604721,77
5736717,62	6604747,23
5736721,40	6604765,58
5736724,90	6604782,71
5736727,92	6604799,49
5736733,83	6604798,26
5736737,63	6604814,98
5736739,80	6604822,62
5736742,03	6604830,89
5736748,19	6604858,98
5736751,46	6604875,62
5736751,67	6604876,60
5736756,14	6604897,84
5736757,24	6604903,05
5736759,92	6604915,79
5736755,37	6604917,21
5736752,53	6604919,16
5736751,36	6604920,87
5736750,88	6604924,32
5736750,95	6604924,71
5736753,96	6604941,45
5736755,09	6604947,37
5736755,96	6604948,73
5736758,69	6604964,58
5736759,94	6604971,64
5736762,93	6604984,12
5736779,56	6605065,18
5736777,83	6605065,52

5736779,28	6605071,45
5736778,43	6605075,19
5736775,92	6605075,56
5736765,52	6605077,10
5736763,03	6605089,25
5736759,17	6605108,04
5736758,57	6605113,21
5736756,50	6605123,14
5736753,09	6605138,92
5736744,81	6605171,47
5736742,56	6605181,65
5736741,36	6605187,05
5736736,79	6605207,73
5736732,46	6605227,28
5736728,53	6605245,01
5736727,31	6605250,54
5736726,91	6605252,33
5736722,34	6605273,01
5736719,73	6605284,76
5736715,98	6605301,74
5736714,54	6605308,24
5736718,30	6605314,38
5736717,74	6605319,34
5736716,61	6605329,23
5736710,77	6605332,74
5736709,70	6605332,46
5736704,53	6605331,10
5736701,95	6605330,42
5736698,03	6605329,42
5736692,29	6605327,89
5736692,49	6605328,92
5736691,95	6605328,80
5736680,65	6605326,23
5736666,09	6605322,92
5736655,64	6605320,55
5736645,01	6605318,14
5736635,41	6605315,96
5736634,30	6605315,71
5736623,86	6605313,34
5736615,41	6605311,43

5736612,62	6605310,79
5736612,05	6605310,66
5736580,65	6605303,53
5736571,03	6605303,39
5736558,94	6605303,21
5736556,43	6605303,80
5736553,87	6605304,42
5736546,64	6605305,81
5736509,53	6605312,96
5736499,01	6605314,88
5736488,21	6605316,84
5736484,07	6605317,60
5736472,11	6605321,94
5736469,75	6605322,31
5736469,66	6605322,32
5736447,76	6605325,74
5736435,74	6605327,61
5736424,77	6605329,33
5736413,56	6605331,08
5736412,35	6605331,26
5736401,30	6605332,98
5736390,33	6605334,70
5736379,62	6605336,64
5736372,93	6605337,85
5736346,09	6605200,55
5736316,40	6605048,51
5736316,03	6605048,22
5736298,47	6605000,41
5736298,16	6604999,07
5736296,09	6604990,05
5736294,43	6604982,77
5736290,95	6604967,59
5736287,69	6604953,32
5736286,92	6604950,00
5736283,33	6604932,53
5736282,16	6604926,79
5736281,89	6604924,53
5736281,63	6604922,41
5736280,26	6604916,00
5736276,55	6604898,77
5736276,16	6604896,88
5736276,03	6604896,32
5736272,83	6604881,12
5736271,91	6604876,77
5736271,26	6604873,64
5736269,06	6604863,24
5736265,73	6604847,49
5736264,88	6604843,46
5736261,69	6604828,38
5736258,03	6604810,98

5736256,06	6604811,40
5736255,85	6604810,18
5736253,50	6604797,04
5736254,96	6604796,79
5736253,84	6604791,42
5736246,99	6604758,70
5736243,05	6604739,91
5736239,43	6604722,64
5736238,90	6604720,11
5736236,56	6604708,73
5736235,09	6604709,03
5736234,18	6604704,57
5736233,90	6604703,22
5736235,33	6604702,82
5736231,72	6604685,60
5736231,52	6604684,65
5736224,76	6604653,31
5736223,85	6604648,13
5736223,73	6604648,15
5736222,91	6604644,10
5736221,28	6604635,84
5736219,32	6604625,65
5736218,30	6604620,43
5736216,53	6604611,65
5736215,54	6604606,70
5736215,23	6604603,32
5736214,40	6604594,02
5736213,94	6604588,91
5736209,56	6604574,97
5736202,36	6604536,85
5736197,31	6604512,54
5736195,29	6604502,88
5736196,84	6604502,95
5736212,02	6604500,61
5736214,70	6604500,15
5736225,71	6604499,18
5736244,30	6604499,33
5736248,28	6604499,60
5736287,40	6604502,22
5736310,04	6604503,74
5736349,66	6604506,16
5736390,97	6604508,67
5736409,92	6604509,83
5736509,52	6604515,41
5736588,28	6604519,68
5736611,65	6604523,15
5736652,37	6604529,16
5736658,68	6604530,10

Morish G. G. G.