

**UCHWAŁA NR LXXII/1915/18
RADY MIEJSKIEJ W ŁODZI
z dnia 14 czerwca 2018 r.**

w sprawie przystąpienia do sporządzenia miejscowego planu zagospodarowania przestrzennego dla części obszaru miasta Łodzi położonej w rejonie ulic: Północnej, dr. Seweryna Sterlinga, Stefana Jaracza i płk. Jana Kilińskiego.

Na podstawie art. 18 ust. 2 pkt 15 ustawy z dnia 8 marca 1990 r. o samorządzie gminnym (Dz. U. z 2018 r. poz. 994 i 1000), w związku z art. 14 ust. 1 ustawy z dnia 27 marca 2003 r. o planowaniu i zagospodarowaniu przestrzennym (Dz. U. z 2017 r. poz. 1073 i 1566), Rada Miejska w Łodzi

uchwała, co następuje:

§ 1. Przystępuje się do sporządzenia miejscowego planu zagospodarowania przestrzennego dla części obszaru miasta Łodzi położonej w rejonie ulic: Północnej, dr. Seweryna Sterlinga, Stefana Jaracza i płk. Jana Kilińskiego, zwanego dalej planem.

§ 2.1. Granice obszaru objętego projektem planu zostały oznaczone na rysunku, stanowiącym załącznik Nr 1 do niniejszej uchwały.

2. Załącznik, o którym mowa w ust. 1, zawiera lokalizację przestrzeni publicznych położonych w Strefie Wielkomiejskiej wskazanej w uchwale Nr LXIX/1753/18 Rady Miejskiej w Łodzi z dnia 28 marca 2018 r. w sprawie uchwalenia „Studium uwarunkowań i kierunków zagospodarowania przestrzennego miasta Łodzi”.

3. Przebieg granic obszaru objętego projektem planu, o których mowa w ust. 1, określony został w wykazie współrzędnych punktów geodezyjnych w układzie współrzędnych xy 2000, stanowiącym załącznik Nr 2 do niniejszej uchwały.

§ 3. Wykonanie uchwały powierza się Prezydentowi Miasta Łodzi.

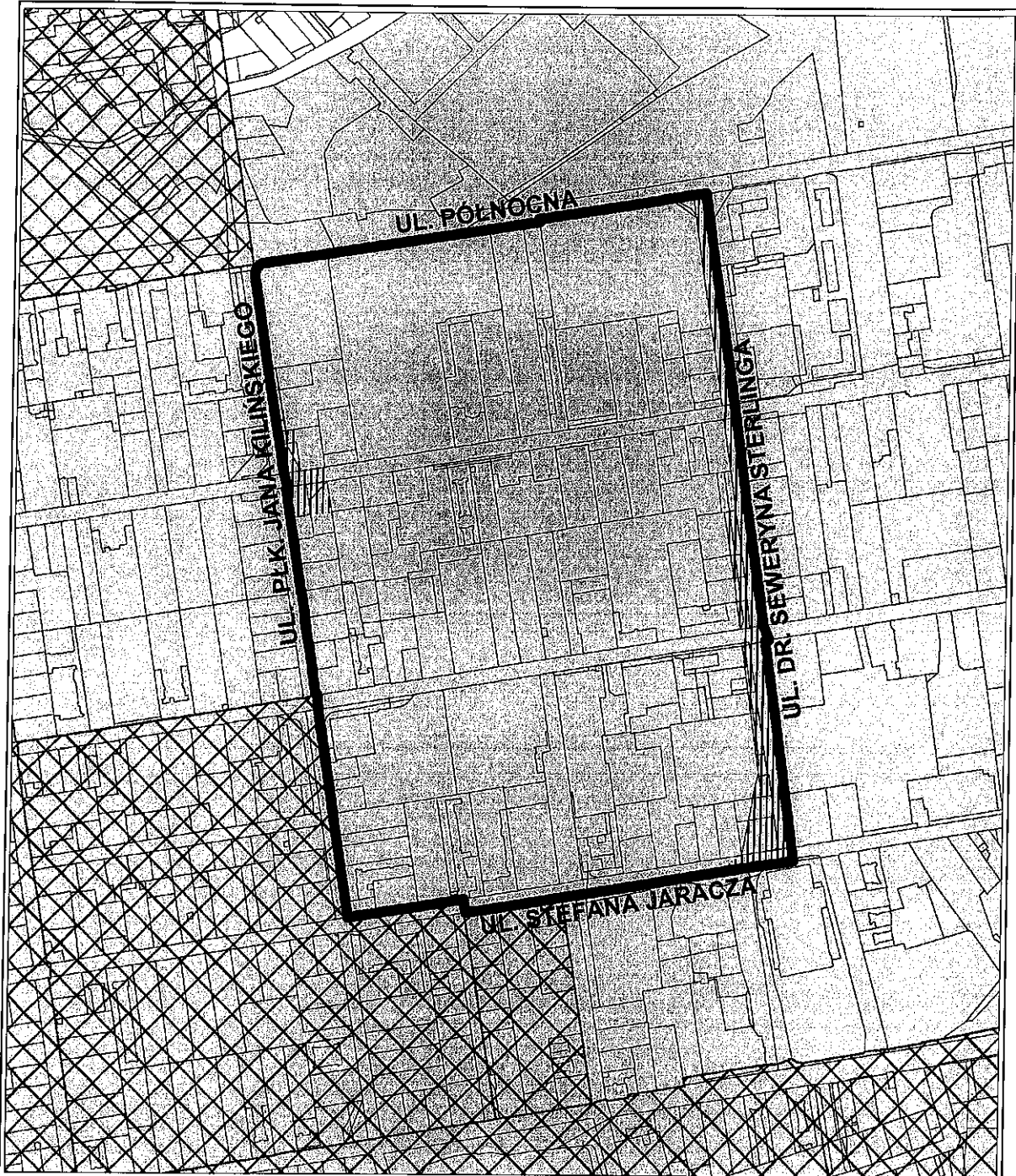
§ 4. Uchwała wchodzi w życie z dniem podjęcia.




**Przewodniczący
Rady Miejskiej w Łodzi**

Tomasz Kacprzak
Tomasz KACPRZAK

Załącznik Nr 1
do uchwały Nr LXXII/1915/18
Rady Miejskiej w Łodzi
z dnia 14 czerwca 2018 r.




 GRANICE OBSZARU OBJĘTEGO PROJEKTEM PLANU

OZNACZENIA INFORMACYJNE

 OBSZARY OBJĘTE OBOWIAZUJĄCYMI MIEJSCOWYMI PLANAMI ZAGOSPODAROWANIA PRZESTRZENNEGO

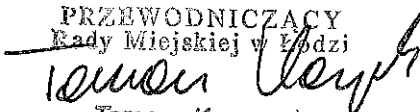
 STREFA WIELKOMIEJSKA

 PRZESTRZENIE PUBLICZNE

0 100 200 m

MIEJSKA PRACOWNIA URBANISTYCZNA W ŁODZI



PRZEWODNICZĄCY
Rady Miejskiej w Łodzi

Tomasz Kacprzak

Wykaz współrzędnych punktów geodezyjnych w układzie współrzędnych xy 2000

x	y
5738828,60	6600945,06
5738838,80	6600943,44
5738871,32	6600938,09
5738904,53	6600932,63
5738912,43	6600931,33
5738927,16	6600930,51
5738928,97	6600928,52
5738952,89	6600924,64
5738952,94	6600925,00
5738980,35	6600920,68
5738980,27	6600920,20
5738989,57	6600918,64
5738989,56	6600918,47
5738997,23	6600917,25
5738997,28	6600917,44
5739007,32	6600915,89
5739007,47	6600916,49
5739033,89	6600912,13
5739033,82	6600911,53
5739061,58	6600906,97
5739086,34	6600902,99
5739109,15	6600899,06
5739138,56	6600894,27
5739140,47	6600895,76
5739154,74	6600891,68
5739184,27	6600886,68
5739197,17	6600884,50
5739208,24	6600882,61
5739239,28	6600877,31
5739261,74	6600873,48

5739261,94	6600873,43
5739269,22	6600872,21
5739283,18	6600870,06
5739283,15	6600869,85
5739290,56	6600868,77
5739290,59	6600869,00
5739293,05	6600868,66
5739293,03	6600868,50
5739308,13	6600865,92
5739308,18	6600866,18
5739357,13	6600858,16
5739360,87	6600858,21
5739364,20	6600859,02
5739366,12	6600860,22
5739367,68	6600861,66
5739369,28	6600862,83
5739370,62	6600865,15
5739371,25	6600867,44
5739381,19	6600932,60
5739382,76	6600942,48
5739402,61	6601067,42
5739407,92	6601100,86
5739413,38	6601135,27
5739416,08	6601152,96
5739418,94	6601152,50
5739440,68	6601289,35
5739441,09	6601291,98
5739444,70	6601314,63
5739446,15	6601328,22
5739406,97	6601334,17
5739393,67	6601336,25

5739389,05	6601336,96
5739375,93	6601339,04
5739371,30	6601339,81
5739339,13	6601344,87
5739284,46	6601353,45
5739277,93	6601354,43
5739276,29	6601354,83
5739272,73	6601355,36
5739250,82	6601358,61
5739235,39	6601360,99
5739230,08	6601361,80
5739215,98	6601363,85
5739215,46	6601363,93
5739163,44	6601371,47
5739149,84	6601373,35
5739145,96	6601373,98
5739145,96	6601374,15
5739132,89	6601376,06
5739128,12	6601376,67
5739124,27	6601377,19
5739124,29	6601377,33
5739123,86	6601377,30
5739119,31	6601378,08
5739110,86	6601379,37
5739094,60	6601382,08
5739094,54	6601381,89
5739089,51	6601382,68
5739046,91	6601389,47
5739025,70	6601392,80
5739021,39	6601393,39
5739006,75	6601395,60
5739002,47	6601396,34
5738987,73	6601402,68
5738986,73	6601398,32
5738913,75	6601409,62
5738877,46	6601414,99
5738852,23	6601418,77

5738837,94	6601420,78
5738826,31	6601422,48
5738822,09	6601423,24
5738804,73	6601425,87
5738804,69	6601425,62
5738774,38	6601430,15
5738760,10	6601432,18
5738756,27	6601405,22
5738753,39	6601384,76
5738741,15	6601311,32
5738739,67	6601302,81
5738735,76	6601279,21
5738734,28	6601270,18
5738725,08	6601214,10
5738723,20	6601202,62
5738720,79	6601187,04
5738714,99	6601152,19
5738709,52	6601119,29
5738709,74	6601119,26
5738708,99	6601114,52
5738708,79	6601114,55
5738705,41	6601093,45
5738705,61	6601093,41
5738704,79	6601088,35
5738718,60	6601085,89
5738716,41	6601073,66
5738710,81	6601039,59
5738703,99	6600995,99
5738699,70	6600969,99
5738699,05	6600966,08
5738714,76	6600963,71
5738751,11	6600957,68
5738771,54	6600954,28
5738782,89	6600952,40
5738805,76	6600948,69
5738828,60	6600945,06

PRZEWODNI
Rady Miejskiej
Tomasz Kacprzak
Tomasz Kacprzak