

**UCHWAŁA NR LXXII/1932/18
RADY MIEJSKIEJ W ŁODZI
z dnia 14 czerwca 2018 r.**

w sprawie przystąpienia do sporządzenia miejscowego planu zagospodarowania przestrzennego dla części obszaru miasta Łodzi obejmującej teren zespołu przyrodniczo-krajobrazowego „Ruda Willowa”, położonej w rejonie ulic: Scaleniowej, Wazów, Wiekowej, Laskowej i Rudzkiej.

Na podstawie art. 18 ust. 2 pkt 15 ustawy z dnia 8 marca 1990 r. o samorządzie gminnym (Dz. U. z 2018 r. poz. 994 i 1000), w związku z art. 14 ust. 1 ustawy z dnia 27 marca 2003 r. o planowaniu i zagospodarowaniu przestrzennym (Dz. U. z 2017 r. poz. 1073 i 1566), Rada Miejska w Łodzi

uchwała, co następuje:

§ 1. Przystępuje się do sporządzenia miejscowego planu zagospodarowania przestrzennego dla części obszaru miasta Łodzi obejmującej teren zespołu przyrodniczo-krajobrazowego „Ruda Willowa”, położonej w rejonie ulic: Scaleniowej, Wazów, Wiekowej, Laskowej i Rudzkiej, zwanego dalej planem.

§ 2. Granice obszaru objętego projektem planu zostały oznaczone na rysunku, stanowiącym załącznik do niniejszej uchwały.

§ 3. Wykonanie uchwały powierza się Prezydentowi Miasta Łodzi.

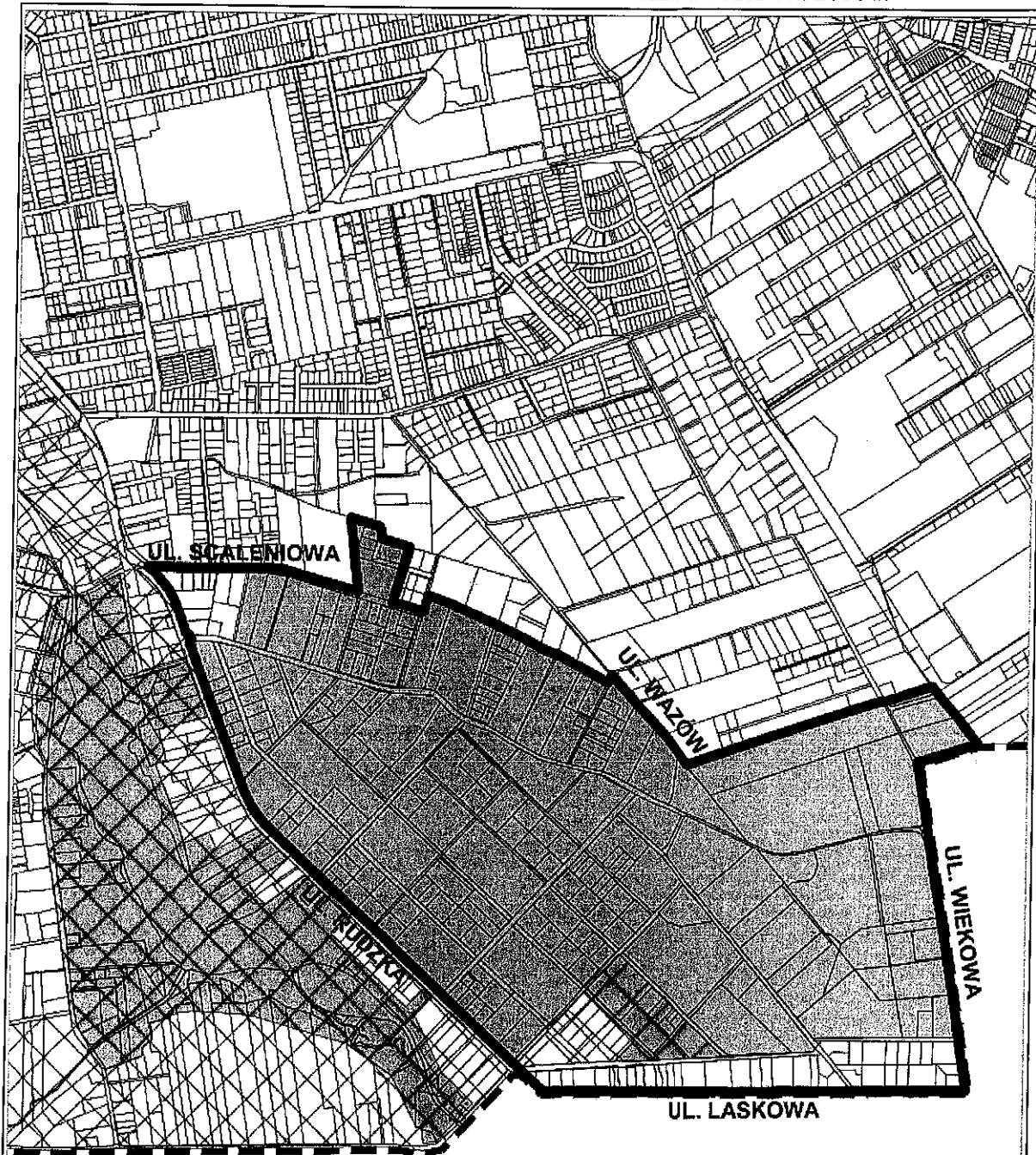
§ 4. Uchwała wchodzi w życie z dniem podjęcia.




**Przewodniczący
Rady Miejskiej w Łodzi**


Tomasz Kacprzak
Tomasz KACPRZAK


Załącznik
do uchwały Nr LXXII/1932/18
Rady Miejskiej w Łodzi
z dnia 14 czerwca 2018 r.



 GRANICE OBSZARU OBJĘTEGO PROJEKTEM PLANU

OZNACZENIA INFORMACYJNE

 OBSZARY OBJĘTE OBOWIĄZUJĄCYMI MIEJSCOWYMI PLANAMI ZAGOSPODAROWANIA PRZESTRZENNEGO

 OBSZAR WYSTĘPOWANIA PRIORYTETOWYCH PRZESTRZENI PUBLICZNYCH LASU RUDZKIEGO

 GRANICA MIASTA

0 250 500 m

MIEJSKA PRACOWNIA URBANISTYCZNA W ŁODZI



Tomasz Skrzyński