

ZIM-DOI.054.34.2022

Łódź, dn. 18 listopada
2022 r.

Sekretarz Miasta Łodzi

ul. Piotrkowska 104
90-926 Łódź
tel.: +48 (42) 638 41 14
fax: +48 (42) 638 42 17
e-mail: lckm@uml.lodz.pl
www.lodz.pl

**Pan
Bartłomiej Dyba-Bojarski
Radny
Rady Miejskiej w Łodzi**

W odpowiedzi na interpelację Pana Radnego, złożoną w dniu 4 listopada 2022 r., w sprawie przebudowy ul. Legionów informuję, że projekt tymczasowej organizacji ruchu jest w opracowywaniu i ma zakładać etapowanie prac na tarczy skrzyżowania z ul. Zachodnią. Oznacza to, że ruch pojazdów będzie utrzymany poprzez poprowadzenie go na zmianę pasami ruchu, na których nie będą realizowane roboty. Komunikacja tramwajowa będzie funkcjonowała w relacji północ-południe. Według planów prace na skrzyżowaniu z ul. Zachodnią mają być prowadzone na przełomie wiosny i lata 2023 r., do którego to terminu przebudowa pl. Wolności oraz ul. Północnej/Ogrodowej prawdopodobnie się nie skończy.

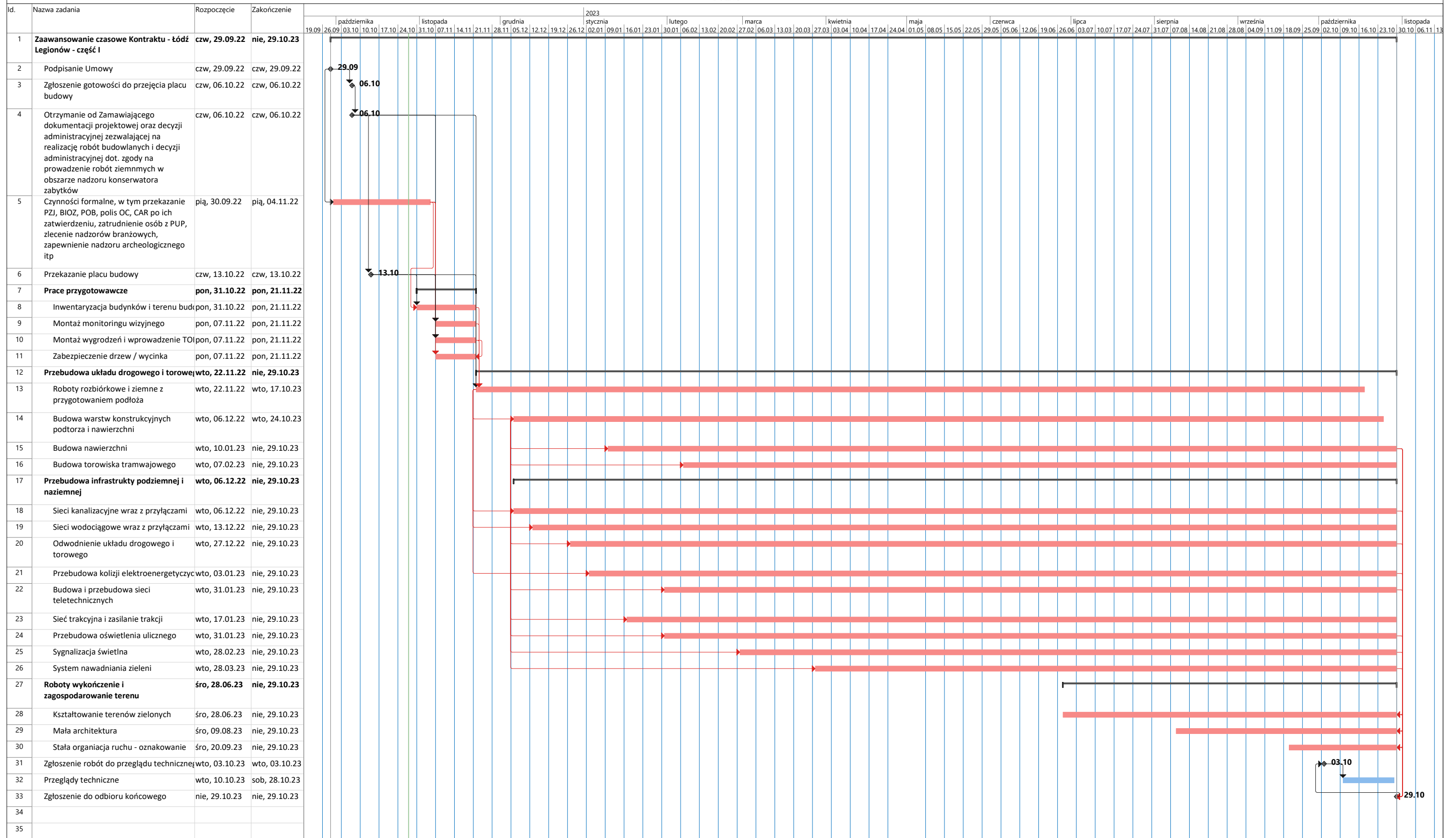
W załączeniu przekazuję harmonogram robót.

W odniesieniu do kwestii przekazania Panu Radnemu umów z Wykonawcą wyjaśniam, iż dokumenty są dostępne do wglądu w siedzibie Zarządu Inwestycji Miejskich w godzinach pracy jednostki.

Wojciech ROSICKI



„Rewitalizacja Obszaru Centrum Łodzi – obszar o powierzchni 32,5 ha ograniczony ulicami Zachodnią, Podbrzeźną, Stary Parnek, Wełborską, Franciszkowską, Piłsnecką, Wschodnią, Rewolucji 1905 r., Próchnika wraz z przebiegiem po drugiej stronie wew. ulic”
 WND RP21.06.03.03.10-060/217
 „Rewitalizacja Obszaru Centrum Łodzi – obszar o powierzchni 28 ha ograniczony ulicami: Ogrodową, Górną, Legiewicką, Cieszanowską wraz z przebiegiem po drugiej stronie wew. ulic”
 WND RP21.06.03.03.10-060/217
 „Rewitalizacja Obszaru Centrum Łodzi – obszar o powierzchni 7 ha ograniczony ulicami: Ogrodową, Zachodnią, Legiewicką, Górną wraz z przebiegiem po drugiej stronie wew. ulic”
 WND RP21.06.03.03.10-060/217
 Projekt współfinansowany z Europejskiego Funduszu Regionalnego w ramach Regionalnego Programu Operacyjnego Wzrostowa Łódźska na lata 2014-2020.
 (Projekt 4, 7 i 8)




Projekt: Harmonogram Legionó
Data: pią, 28.10.22

Podsumowanie	Nieaktywny punkt kontrolny	Tylko z czasem trwania	Tylko z rozpoczęciem	Zewnętrzne punkty kontrolne	Podział krytyczny	Ręczne (postęp)
Podsumowanie projektu	Podsumowanie nieaktywne	Rzutowanie podsumowania ręcznego	Tylko z zakończeniem	Termin ostateczny	Postęp	Ręczne (postęp)
Punkt kontrolny	Zadanie nieaktywne	Zadanie ręczne	Podsumowanie ręczne	Zadania zewnętrzne	Krytyczne	Ręczne (postęp)



„Renowacja Obszaru Centrum Łodzi – obszar o powierzchni 32,3 ha ograniczony ulicami Zachodnią, Podwocną, Stary Rynek, Włocławska, Freta-Zachodnia, Piłsnecka, Wschodnią, Rewolucji 1905 r., Próżnicka wraz z planowaniem sieci dróg wew. ulic”
 WND-RIE.06.03.03.10-0001/17
 Renowacja Obszaru Centrum Łodzi – obszar o powierzchni 34 ha ograniczony ulicami: Opatowska, Sileska, Legionów, Cmentarna wraz z planowaniem sieci dróg wew. ulic”
 WND-RIE.06.03.03.10-0002/17
 WND-RIE.06.03.03.10-0003/17
 Renowacja Obszaru Centrum Łodzi – obszar o powierzchni 7 ha ograniczony ulicami: Opatowska, Zachodnią, Legionów, Sileską wraz z planowaniem sieci dróg wew. ulic”
 WND-RIE.06.03.03.10-0004/17
 Projekt współfinansowany z Europejskiego Funduszu Rozwoju Regionalnego w ramach Regionalnego Programu Operacyjnego Wzrost i Pracopłodność na lata 2014-2020.
 (Projekt 4.718)




Projekt: Harmonogram Legionów
 Data: pią, 28.10.22

Zadanie	Podsumowanie	Nieaktywny punkt kontrolny	Tylko z czasem trwania	Tylko z rozpoczęciem	Zewnętrzne punkty kontrolne	Podział krytyczny
Podział	Podsumowanie projektu	Podsumowanie nieaktywne	Rzutowanie podsumowania ręcznego	Tylko z zakończeniem	Termin ostateczny	Postęp
Punkt kontrolny	Zadanie nieaktywne	Zadanie ręczne	Podsumowanie ręczne	Zadania zewnętrzne	Krytyczne	Ręczne (postęp)

Fundusze Europejskie Program Regionalny | Unia Europejska Europejski Fundusz Rozwoju Regionalnego



„Rewitalizacja Obszaru Centrum Łodzi – obszar o powierzchni 32,5 ha ograniczony ulicami: Zachodnią, Podchorążą, Stary Rynek, Wolności, Franciszkańską, Piotrkową, Wschodnią, Rewolucji 1905 r., Piłsudskiego oraz z przebiegiem po drugiej stronie ulic:”
 WND: RP/21.06.63.03.10-00001317
 Rewitalizacja Obszaru Centrum Łodzi – obszar o powierzchni 34 ha ograniczony ulicami: Opatowska, Górska, Legionów, Czerwikowa wraz z planowaną po drugiej stronie ulic:”
 WND: RP/21.06.63.03.10-00001317
 Rewitalizacja Obszaru Centrum Łodzi – obszar o powierzchni 7 ha ograniczony ulicami: Opatowska, Zachodnią, Legionów, Górską wraz z planowaną po drugiej stronie ulic:”
 WND: RP/21.06.63.03.10-00001317
 Projekt współfinansowany z Europejskiego Funduszu Rozwoju Regionalnego w ramach Regionalnego Programu Operacyjnego Wzrostliches Łódźskiego na lata 2014-2020.
 (Projekt 4.7.1.8)



Projekt: Harmonogram Legionów
Data: pią, 28.10.22

Zadanie		Podsumowanie		Nieaktywny punkt kontrolny		Tylko z czasem trwania		Tylko z rozpoczęciem		Zewnętrzne punkty kontrolne		Termin ostateczny		Podział krytyczny		Postęp		Ręczne (postęp)	
Podział		Podsumowanie projektu		Podsumowanie nieaktywne		Rzutowanie podsumowania ręcznego		Tylko z zakończeniem		Krytyczne									
Punkt kontrolny		Zadanie nieaktywne		Zadanie ręczne		Podsumowanie ręczne		Zadania zewnętrzne											