



MPU.AO.054.6.2021.EK.JPM.XM
3181

Łódź, dnia 6 sierpnia 2021 r.

Pan
Bartłomiej Dyba-Bojarski
Radny Rady Miejskiej w Łodzi

Pierwszy Wiceprezydent Miasta Łodzi

ul. Piotrkowska 104
90-926 Łódź
tel.: +48 42 638 44 48
fax: +48 42 638 59 01
e-mail: sekretariat.wpap@uml.lodz.pl
www.uml.lodz.pl

W odpowiedzi na Pana interpelację, złożoną w dniu 15 lipca 2021 r., z prośbą o informację na temat prac planistycznych dotyczącą projektu planu miejscowego nr 222 dla ulicy Moskule i okolic, składam poniższe wyjaśnienia.

Zgodnie z ustawą z dnia 27 marca 2003 r. o planowaniu i zagospodarowaniu przestrzennym (Dz. U. z 2021 r. poz. 741, 784 i 922) wyłożenie do publicznego wglądu trwa co najmniej 21 dni, w tym czasie organizowana jest dyskusja publiczna. Informacja o wyłożeniu podawana jest, zgodnie z ustawą, do publicznej wiadomości poprzez ogłoszenie prasowe i obwieszczenie publikowane na 7 dni przed rozpoczęciem wyłożenia. W dokumentach tych podawany jest termin trwania wyłożenia, dzień dyskusji oraz termin zakończenia zbierania uwag.

Obecnie projekt miejscowego planu zagospodarowania przestrzennego dla części obszarów miasta Łodzi położonej w rejonie ulic: Okólnej, Józefa Sawickiego, Jana Gadomskiego i Moskule oraz północnej granicy miasta Łodzi (sporządzany na podstawie uchwały Nr LXXII/1930/18 Rady Miejskiej w Łodzi z dnia 14 czerwca 2018 r. – przystąpienie nr 222) jest na etapie rozpatrywania uwag. Ogłoszenie o wyłożeniu do publicznego wglądu projektu ukazało się w dniu 29 kwietnia 2021 r. w prasie – w łódzkim dodatku do Gazety Wyborczej, na tablicach ogłoszeń Urzędu Miasta Łodzi przy ul. Piotrkowskiej 104 oraz w siedzibie Miejskiej Pracowni Urbanistycznej w Łodzi przy al. Tadeusza Kościuszki 19, a także na stronie www.mpu.lodz.pl oraz stronie BIP Urzędu Miasta Łodzi bip.uml.lodz.pl. Projekt został wyłożony do publicznego wglądu w dniach od 6 maja 2021 r. do 31 maja 2021 r. (25 dni) poprzez zamieszczenie go na stronie internetowej www.mpu.lodz.pl oraz udostępnienie do publicznego wglądu w siedzibie Miejskiej Pracowni Urbanistycznej w Łodzi wraz z informacją o możliwości kontaktu telefonicznego z pracownikami i umówienia się na bezpośrednią rozmowę.

Dyskusja publiczna nad rozwiązaniami przyjętymi w projekcie odbyła się w dniu 11 maja 2021 r., a o zasadach uczestnictwa poinformowano również w ogłoszeniu i na stronie www.mpu.lodz.pl. Uwagi dotyczące projektu można było wносить przez cały czas trwania wyłożenia, tj. od dnia 6 maja 2021 r. do dnia 14 czerwca 2021 r. (razem 39 dni) w formie papierowej lub drogą elektroniczną, przez e-mail.

Informacja o wyłożeniu projektu planu wraz z obwieszczeniem przekazana została również do Komisji Planowania Przestrzennego i Architektury Rady Miejskiej w Łodzi.

Rada Osiedla Wzniesień Łódzkich o wyłożeniu projektu planu miejscowego do publicznego wglądu została poinformowana w dniu 27 kwietnia 2021 r. mailowo na adres wzniesienlodzkich@uml.lodz.pl oraz poprzez Biuro Aktywności Miejskiej w UMŁ, do którego Miejska Pracownia Urbanistyczna w Łodzi zwróciła się z prośbą o przekazanie pisma do Rady Osiedla, jak również pismo to wysłane zostało Poczta Polska na adres siedziby Rady Osiedla. Do pisma informującego o wyłożeniu zostało dołączone obwieszczenie z prośbą o poinformowanie zainteresowanych o wyłożeniu, możliwości zapoznania się z rozwiązaniami przyjętymi w projekcie w czasie trwania wyłożenia i możliwości składania uwag.

Propozycja sposobu rozpatrzenia uwag złożonych do projektu planu miejscowego została przedstawiona na Kolegium Prezydenta Miasta w dniu 2 lipca 2021 r. Jednak, ze względu na skargę mieszkańców, która wpłynęła w dniu 17 czerwca 2021 r. do Urzędu Miasta Łodzi, uwagi do projektu nie zostały rozpatrzone. Pani Prezydent poleciła Miejskiej Pracowni Urbanistycznej w Łodzi zorganizować spotkanie z przedstawicielami mieszkańców, którzy złożyli skargę. Spotkanie odbyło się w dniu 20 lipca 2021 r.

Procedura wyłożenia do publicznego wglądu projektu mpzp nr 222 została przeprowadzona standardowo, tak jak przy innych projektach planów sporządzanych w Miejskiej Pracowni Urbanistycznej w Łodzi.

Odnośnie rozwiązań przyjętych w projekcie planu miejscowego wyjaśniamy, iż:

Ad. tiret pierwsze. Przez obszar objęty projektem planu przebiega gazociąg wysokiego ciśnienia o średnicy 300 mm oraz napowietrzna linia elektroenergetyczna wysokiego napięcia 220 kV. Zgodnie z § 10 rozporządzenia Ministra Gospodarki z dnia 26 kwietnia 2013 r. w sprawie warunków technicznych, jakim powinny odpowiadać sieci gazowe i ich usytuowanie (Dz. U. poz. 640) w strefie kontrolowanej od gazociągu „(...) nie należy wznosić obiektów budowlanych, urządzać stałych składów

i magazynów oraz podejmować działań mogących spowodować uszkodzenia gazociągu podczas jego użytkowania.” Szerokość strefy kontrolowanej od gazociągu wynosząca 40 m (po 20 m od osi przewodu) została ustalona zgodnie z ww. rozporządzeniem. Zarządca gazociągu, tj. Polska Spółka Gazownictwa sp. z o. o. nie podał dla przedmiotowego gazociągu innych warunków, niż określone w ww. rozporządzeniu, a następnie potwierdził to opiniując pozytywnie projekt planu, a tym samym pozytywnie opiniując szerokość strefy kontrolowanej. Natomiast szerokość strefy ochronnej od linii energetycznej wysokiego napięcia, wynosząca 25 m od osi linii, została ustalona przez zarządcę linii, tj. PSE Polskie Sieci Elektroenergetyczne i potwierdzona poprzez nie wyrażenie uwag do przedstawionego do zaopiniowania projektu planu miejscowego. W strefie ochronnej od linii elektroenergetycznej, zgodnie z wnioskiem PSE, obowiązuje zakaz lokalizacji budynków przeznaczonych na pobyt ludzi.

Strefy od sieci infrastruktury technicznej nie są określane przez Miejską Pracownię Urbanistyczną w Łodzi, a jedynie uwzględniane i pochodzą albo z przepisów odrębnych dotyczących warunków lokalizacji danej infrastruktury lub w przypadku braku odpowiednich przepisów – ustalone są przez zarządcę sieci.



Ad. tiret drugie i trzecie. Tereny zabudowy mieszkaniowej jednorodzinnej, oznaczone symbolami MN zostały wyznaczone w projekcie planu miejscowego w oparciu o zasięg jednostki funkcjonalno-przestrzennej „Tereny zabudowy mieszkaniowej w układach ulicowych”, oznaczonej symbolem „PM”, która określa zasięg urbanizacji w obowiązującym Studium uwarunkowań i kierunków zagospodarowania przestrzennego miasta Łodzi, dostosowując ten zakres do granic nieruchomości, istniejącego zainwestowania oraz użytkowania, zgodnie z ewidencją gruntów i budynków. W Studium, w ramach polityki porządkowania istniejących struktur zabudowy, część terenów położonych wzdłuż ul. Moskule zaliczono do „Terenów zabudowy mieszkaniowej w układach ulicowych” - oznaczonych symbolem „PM”, natomiast większość obszaru objętego projektem planu wskazana została jako „Tereny aktywne przyrodniczo, w tym użytkowane rolniczo” – oznaczone symbolem „O”. Zgodnie z ustaleniami Studium, tereny znajdujące się w jednostce „O” zostały przeznaczone w projekcie planu miejscowego pod tereny rolnicze, oznaczone symbolem R. Tereny rolnicze nie są przewidziane dla rozwoju zabudowy, a działania w ich obrębie zostały ograniczone wyłącznie do możliwości funkcjonowania obiektów istniejących. Projekt planu ustala dla istniejącej na tych terenach zabudowy mieszkaniowej jednorodzinnej i zagrodowej katalog możliwych działań budowlanych,

tj. określa maksymalną powierzchnię zabudowy oraz wysokość rozbudowywanych istniejących budynków mieszkalnych oraz obiektów inwentarskich, gospodarczych i garaży. Przy czym, zgodnie z § 4 ust. 1 pkt 22 projektu planu poprzez zabudowę istniejącą rozumie się budynki istniejące w dniu wejścia w życie planu, a także budynki posiadające w tej dacie prawo do realizacji na podstawie ostatecznej decyzji o pozwoleniu na budowę lub zgłoszenia, o których mowa w przepisach odrębnych z zakresu budownictwa.

Wyznaczenie terenów zabudowy, nie ujętych w sporządzonym projekcie, również pomiędzy strefą ochronną od linii energetycznej wysokiego napięcia a strefą kontrolowaną od gazociągu wysokiego ciśnienia, byłoby niezgodne z ustaleniami Studium i stałoby w sprzeczności z bilansem potrzeb i możliwości rozwojowych miasta, będącym podstawą przyjętych w obowiązującym Studium rozwiązań przestrzennych. Zahamowanie procesów urbanizacji jest podstawowym celem jaki stawia obowiązujące Studium przed przedmiotowym projektem planu, wynikającym z konieczności ochrony wyróżniających się na tle miasta terenów cennych przyrodniczo - położonych w granicach Parku Krajobrazowego Wzniesień Łódzkich oraz jego otuliny, wyznaczonych rozporządzeniem Wojewody Łódzkiego i Wojewody Skierniewickiego z dnia 31 grudnia 1996 r. w sprawie utworzenia Parku Krajobrazowego Wzniesień Łódzkich (Dz. Urz. Woj. Łódzkiego Nr 27, poz. 163 i Dz. Urz. Woj. Skierniewickiego Nr 33, poz. 238), dla którego zasady ochrony określają: rozporządzenie Nr 5/2003 Wojewody Łódzkiego z dnia 31 lipca 2003 r. w sprawie ustanowienia planu ochrony Parku Krajobrazowego Wzniesień Łódzkich (Dz. Urz. Woj. Łódzkiego Nr 231, poz. 2162) oraz uchwała Nr LV/1545/10 Sejmiku Województwa Łódzkiego z dnia 27 kwietnia 2010 r. w sprawie dostosowania formy prawnej Parku Krajobrazowego Wzniesień Łódzkich (Dz. Urz. Woj. Łódzkiego Nr 165, poz. 1359). Dodatkowo w południowej części obszaru znajduje się dolina cieku z Imielnika, objęta ochroną w postaci Zespołu przyrodniczo-krajobrazowego „Sucha dolina w Moskulach”, utworzonego uchwałą Nr XCI/1599/10 Rady Miejskiej w Łodzi z dnia 7 lipca 2010 r. (Dz. Urz. Woj. Łódzkiego Nr 245, poz. 1975), dla którego sposób zagospodarowania i zasady ochrony określa powyższa uchwała. Zgodnie z zasadami techniki prawodawczej miejscowy plan zagospodarowania przestrzennego nie może powielać ani zmieniać zapisów innego aktu prawnego, jakimi w tym przypadku są ww. uchwały i rozporządzenia.

Podstawowym celem, jaki stawia obowiązujące Studium przed projektem planu miejscowego dla tego obszaru jest ochrona walorów krajobrazowych i środowiska przyrodniczego wyróżniających się na tle całego miasta, a w konsekwencji ochrona przed urbanizacją. Należy jeszcze raz zaznaczyć, iż położenie tego obszaru w granicach Parku Krajobrazowego Wzniesień Łódzkich oraz jego otuliny, a także w granicach Zespołu przyrodniczo-krajobrazowego „Sucha dolina w Moskulach”, w bliskim sąsiedztwie największego kompleksu leśnego w mieście - Lasu Łagiewnickiego, wyróżnia ten obszar spośród innych terenów znajdujących się w jednostce funkcjonalno-przestrzennej Studium „Tereny aktywne przyrodniczo, w tym użytkowane rolniczo” – oznaczone symbolem „O” i pretenduje ten obszar w pierwszej kolejności do ochrony przed urbanizacją.

Dodatkowo należy zaznaczyć, iż w kontekście prognozowanych potrzeb i możliwości finansowych miasta, na obecnym etapie rozwoju przestrzennego, dalsza urbanizacja tych terenów nie jest możliwa.


Pierwszy Wiceprezydent Miasta Łodzi

Adam PUSTELNIK

Załączniki:

- obwieszczenie o wyłożeniu do publicznego projektu mpzp nr 222,
- pismo skierowane do Rady Osiedla Wzniesień Łódzkich wraz z potwierdzeniami wysłania i kopią koperty z adnotacją o nie podjęciu korespondencji w terminie.

Kserokopia dla:

- Wydziału Organizacyjno-Administracyjnego
w Departamencie Organizacji Urzędu i Obsługi Mieszkańców UMŁ.



Łódź, dnia 26 kwietnia 2021 r.

MPU.ZP5.46.222.2019.PG.XM

OBWIESZCZENIE

o wyłożeniu do publicznego wglądu projektu miejscowego planu zagospodarowania przestrzennego dla części obszaru miasta Łodzi położonej w rejonie ulic: Okólnej, Józefa Sawickiego, Jana Gadomskiego i Moskule oraz północnej granicy miasta Łodzi.

Pierwszy Wiceprezydent Miasta Łodzi

ul. Piotrkowska 104
90-926 Łódź
tel.: +48 42 638 44 48
fax: +48 42 638 59 01
e-mail: lckm@uml.lodz.pl
www.uml.lodz.pl

Na podstawie art. 17 pkt 9 ustawy z dnia 27 marca 2003 r. o planowaniu i zagospodarowaniu przestrzennym (Dz. U. z 2020 r. poz. 293 ze zm.), zwanej dalej ustawą oraz na podstawie art. 21 ust. 1, art. 39 ust. 1 i art. 54 ust. 2 ustawy z dnia 3 października 2008 r. o udostępnianiu informacji o środowisku i jego ochronie, udziale społeczeństwa w ochronie środowiska oraz o ocenach oddziaływania na środowisko (Dz. U. z 2021 r. poz. 247) oraz uchwały Nr LXXII/1930/18 Rady Miejskiej w Łodzi z dnia 14 czerwca 2018 r. w sprawie przystąpienia do sporządzenia miejscowego planu zagospodarowania przestrzennego, zawiadamiam o wyłożeniu do publicznego wglądu oraz o zamieszczeniu w publicznie dostępnym wykazie **projektu miejscowego planu zagospodarowania przestrzennego dla części obszaru miasta Łodzi położonej w rejonie ulic: Okólnej, Józefa Sawickiego, Jana Gadomskiego i Moskule oraz północnej granicy miasta Łodzi wraz z uzasadnieniem oraz prognozą oddziaływania na środowisko.**

Wyłożenie nastąpi w dniach od 6 maja 2021 r. do 31 maja 2021 r. w siedzibie Miejskiej Pracowni Urbanistycznej w Łodzi przy al. Tadeusza Kościuszki 19, w godz.: w poniedziałki i od środy do piątku **od 8⁰⁰ do 16⁰⁰**, we wtorki **od 9⁰⁰ do 17⁰⁰**, a także przez udostępnienie ww. dokumentów w Biuletynie Informacji Publicznej na stronie www.mpu.lodz.pl.

Dyskusja publiczna nad przyjętymi w projekcie planu miejscowego rozwiązaniami odbędzie się za pomocą środków porozumiewania się na odległość, w dniu **11 maja 2021 r.**, w godz. **od 15⁰⁰ do 17⁰⁰**. Osoby zamierzające wziąć udział w dyskusji publicznej powinny się uprzednio zarejestrować. Link do rejestracji zostanie udostępniony na stronie www.mpu.lodz.pl, w zakładce Opracowania – Dyskusje publiczne. W sytuacji przekroczenia limitu chętnych do udziału w dyskusji możliwe jest wyznaczenie dodatkowego terminu dyskusji.


Zgodnie z art. 18 ust. 1 ustawy, każdy, kto kwestionuje ustalenia przyjęte w projekcie planu miejscowego, może wnieść uwagi. Stosownie do art. 8c i art. 18 ust. 2 ustawy **uwagi mogą być wnoszone** do Prezydenta Miasta Łodzi **w terminie do dnia 14 czerwca 2021 r.** w formie papierowej na adres Miejskiej Pracowni Urbanistycznej w Łodzi, aleja Tadeusza Kościuszki 19, 90-418 Łódź lub w formie elektronicznej, w tym za pomocą środków komunikacji elektronicznej, bez konieczności opatrywania ich bezpiecznym podpisem elektronicznym, w szczególności za pomocą poczty elektronicznej na adres e-mail: mpu@mpu.lodz.pl, ewentualnie ustnie do protokołu.

Wnoszący uwagi zobowiązany jest podać **swoje imię i nazwisko oraz adres zamieszkania albo nazwę jednostki organizacyjnej i adres jej siedziby.**

Z uwagi na panujący stan epidemii mogą obowiązywać nakazy i ograniczenia w funkcjonowaniu MPU w Łodzi, dotyczące m. in. zasad wstępu do siedziby oraz stosowania środków ochrony osobistej. Szczegółowe informacje dostępne są na stronie www.mpu.lodz.pl. W przypadku konieczności osobistego stawiennictwa w siedzibie MPU w Łodzi niezbędne jest uprzednie telefoniczne umówienie spotkania z pracownikiem pod nr tel.: 426287560 lub przez e-mail: mpu@mpu.lodz.pl.

Administratorem danych osobowych przetwarzanych przez Miejską Pracownię Urbanistyczną w Łodzi w związku z realizacją zadań w zakresie planowania przestrzennego jest Prezydent Miasta Łodzi, ul. Piotrkowska 104, 90-926 Łódź. Klauzula informacyjna dotycząca przetwarzania danych osobowych dostępna jest pod adresem www.mpu.lodz.pl w zakładce bocznej RODO.

Pierwszy Wiceprezydent Miasta Łodzi



Adam PUSTELNIK

Łódź, dnia 26 kwietnia 2021 r.

MPU.ZP5.46.222.2019.PG.XM
MPU.ZP5.46.234.2018.PG.JPM

- 1865

Rada Osiedla Wzniesień Łódzkich
ul. Łupkowa 6, 91-527 Łódź
(Szkoła Podstawowa 142)e-mail: wzniesienlodzkich@uml.lodz.pl

Uprzejmie informuję, że w dniach od 6 maja 2021 r. do 31 maja 2021 r. zostaną wyłożone do publicznego wglądu projekty miejscowych planów zagospodarowania przestrzennego dla części obszarów miasta Łodzi położonych w rejonie ulic:

- 1) **Okólnej, Józefa Sawickiego, Jana Gadomskiego i Moskule oraz północnej granicy miasta Łodzi (nr przystąpienia 222);**
- 2) **Marmurowej, Nad Niemnem, Łukaszewskiej, Łodzianka, Zaścianek Bohatyrowicze i Bursztynowej oraz wschodniej granicy miasta (nr przystąpienia 234)**

wraz z uzasadnieniami i prognozami oddziaływania na środowisko.

W załączeniu przekazuję obwieszczenia Pierwszego Wiceprezydenta Miasta Łodzi z prośbą o powiadomienie zainteresowanych o wyłożeniu projektów do publicznego wglądu, możliwości zapoznania się z rozwiązaniami planistycznymi przyjętymi w projektach w czasie trwania wyłożeń i możliwości składania ewentualnych uwag.

W załączeniu:

1. obwieszczenia

DYREKTOR
Miejskiej Pracowni Urbanistycznej w Łodzi

Magdalena Kalar-Wisniewska

Tematy prowadzą:

Przystąpienie nr 222 – Xymena Marcinkowska – Główny Projektant - Zespół Projektowy Nr 5 - tel. 42 628 75 60
Przystąpienie nr 234 - Joanna Pelc Muszyńska - Starszy Projektant - Zespół Projektowy Nr 5 - tel. 42 628 75 61

MPU

Od: MPU <mpu@mpu.lodz.pl>
Wysłano: wtorek, 27 kwietnia 2021 17:42
Do: 'wzniesienlodzkich@uml.lodz.pl'
Temat: Obwieszczenia o wyłożeniu projektów mpzp nr 222 i 234
Załączniki: 222_234_obw_RO_Wł_skan.pdf

90-418 Łódź

Łódź

Aleja T. Kościuszki 19

URZĄD MIASTA ŁODZI
ŁÓDŹ
ŁÓDŹ
UL. PIOTRKOWSKA 104

INNE PISMO

DO BIURA AKTYWNOŚCI MIEJSKIEJ

MPU.ZP5.46.222.2019.PG.XM, MPU.ZP5.46.234.2018.PG.JPM - 1886

Pismo jest skierowane do Rady Osiedla Wzniesień Łódzkich

Załączniki:

1. [222 234 obw RO Wł skan.pdf](#)

Dokument został podpisany, aby go zweryfikować należy użyć
oprogramowania do weryfikacji podpisu

Data złożenia podpisu: 2021-04-27T17:39:29.388+02:00

Podpis elektroniczny

UPP - Urzędowe Poświadczenie Przedłożenia

Identyfikator Poświadczenia: ePUAP-UPP60726373

Adresat dokumentu, którego dotyczy poświadczenie

Nazwa adresata dokumentu: URZĄD MIASTA ŁODZI

Identyfikator adresata: s551nj3qkq

Rodzaj identyfikatora adresata: ePUAP-ID

Nadawca dokumentu, którego dotyczy poświadczenie

Nazwa nadawcy: MIEJSKA PRACOWNIA URBANISTYCZNA W ŁODZI

Identyfikator nadawcy: MPULodz

Rodzaj identyfikatora nadawcy: ePUAP-ID

Dane poświadczenia

Data doręczenia: 2021-04-27T17:39:39.367

Data wytworzenia poświadczenia: 2021-04-27T17:39:39.367

Identyfikator dokumentu, którego dotyczy poświadczenie: DOK87236789

Dane uzupełniające (opcjonalne)

Rodzaj informacji uzupełniającej: Źródło

Wartość informacji uzupełniającej: Poświadczenie wystawione przez platformę ePUAP

Rodzaj informacji uzupełniającej: Identyfikator ePUAP dokumentu

Wartość informacji uzupełniającej: 87236789

Rodzaj informacji uzupełniającej: Informacja

Wartość informacji uzupełniającej: Zgodnie z art 39¹ par. 1 k.p.a. pisma powiązane z przedłożonym dokumentem będą przesyłane za pomocą środków komunikacji elektronicznej.

Rodzaj informacji uzupełniającej: Pouczenie

Wartość informacji uzupełniającej: Zgodnie z art 39¹ par. 1d k.p.a. istnieje możliwość rezygnacji z doręczania pism za pomocą środków komunikacji elektronicznej.

Dane dotyczące podpisu

Poświadczenie zostało podpisane - aby je zweryfikować należy użyć oprogramowania do weryfikacji podpisu

Lista podpisanych elementów (referencji):

referencja ID-b0ed82bce796e674d69d2759ee02e3ec :

referencja ID-ba783d98e9974f65aa15bf48764a3657 :

Pismo%20og%C3%B3lnie%20do%20podmiotu%20publicznego%20-%20stary%20wz%C3%B3r%20-%20Pismo%20og%C3%B3lnie%20do%20podmiotu%20publicznego.xml

referencja : #xades-id-e002a4c56b9d68964a212d9d3d510d2d

MIEJSKA PRACOWNIA URBANISTYCZNA W ŁODZI
al. Kościuszki 19, 90-418 Łódź
tel. 42 628 75 00

MPU.2P5.46.222.2019.PG.XM - 1865
MPU.2P5.46.234.2018.PG.JPM

Nie podjęte w terminie

Amizowano
dnia
podpis



R

(00)359007731259921267

Poczta Polska
Opłata pobrana _____ zł _____ gr

POTWIERDZENIE
ODBIORU



OPŁATA POBRANA
TAXE PERÇUE - POLOG
Umowa z Poczta Polska
ID nr 463440/L

[Handwritten signature]

~~Rada Osiedle
Wawiesieni Łódzkich~~

~~ul. Luptkowa 6
91-527 Łódź
(Szkota Podstawowa 142)~~

POTWIERDZENIE ODBIORU

Wypełnia Nadawca

Adresat przesyłki/kwoty przekazu

RADA OSIEDLA WRNIESIEN' ŁÓDZKICH (Szkoła Podstawowa 142)
UL. ŁUPKOWA 6
91-527 Łódź

kod pocztowy miejscowość



ZWROT DO NADAWCY:

MIEJSKA PRACOWNIA URBANISTYCZNA W ŁÓDZI

al. Kościuszki 19, 90-412 Łódź

tel. 42 528 75 00

- przesyłka polecona
- przesyłka listowa z zadeklarowaną wartością
- paczka pocztowa
- kwota przekazu
- przesyłka

□ □ - □ □ □

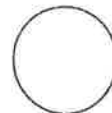
kod pocztowy

miejscowość

MPU.ZP5.46.222.2019.PG.XM - 1865
MPU.ZP5.46.234.2018.PG.JPM
obw. o wyłożeniu

Potwierdzam własnoręcznym podpisem

odbior przesyłki / kwoty przekazu



Datownik placówki oddawczej

(data i podpis odbiorcy)

(Miejsce na dodatkowe informacje Nadawcy)

PP S.A. nr 24

