

**ZARZĄDZENIE Nr 3490/VIII/20**  
**PREZYDENTA MIASTA ŁODZI**  
z dnia 13 marca 2020 r.

**w sprawie obciążenia ograniczonym prawem rzeczowym – służebnością przesyłu  
działek stanowiących własność Miasta Łodzi, położonych w Łodzi przy ulicach:  
Piasta Kołodzieja bez numeru, Onufrego Zagłoby bez numeru oraz Maćka z Bogdańca  
bez numeru, oznaczonych w ewidencji gruntów i budynków  
w obrębie W-35 numerami: 9/37, 23/3 i 23/5.**

Na podstawie art. 30 ust. 1 i 2 pkt 3 ustawy z dnia 8 marca 1990 r. o samorządzie gminnym (Dz. U. z 2019 r. poz. 506, 1309, 1571, 1696 i 1815) oraz uchwały Nr XXXIV/372/96 Rady Miejskiej w Łodzi z dnia 29 maja 1996 r. w sprawie wyrażenia zgody na obciążanie nieruchomości gruntowych

**zarządzam, co następuje:**

§ 1. 1. Postanawiam obciążyć działki stanowiące własność Miasta Łodzi, położone w Łodzi przy ulicach:

- 1) Piasta Kołodzieja bez numeru, oznaczoną w ewidencji gruntów i budynków w obrębie W-35 numerem 9/37,
- 2) Onufrego Zagłoby bez numeru, oznaczoną w ewidencji gruntów i budynków w obrębie W-35 numerem 23/3,
- 3) Maćka z Bogdańca bez numeru, oznaczoną w ewidencji gruntów i budynków w obrębie W-35 numerem 23/5

– uregulowane w księdze wieczystej LD1M/00129319/3, ograniczonym prawem rzeczowym – służebnością przesyłu.

2. Obciążenie ograniczonym prawem rzeczowym – służebnością przesyłu działek, o których mowa w ust. 1, polegać będzie na prawie korzystania z tych działek w oznaczonym zakresie, zgodnie z przeznaczeniem znajdujących się na nich:

- 1) na działce o numerze 9/37 w obrębie W-35:
  - a) sieci kanalizacji sanitarnej  $d=0,25$  m,
  - b) magistrali wodociągowej Janów 1  $\varnothing$  400 mm;
- 2) na działce o numerze 23/3 w obrębie W-35:
  - a) sieci kanalizacji sanitarnej  $d=0,25$  m,
  - b) magistrali wodociągowej Janów 1  $\varnothing$  400 mm;
- 3) na działce o numerze 23/5 w obrębie W-35 – strefy ochronnej od magistrali wodociągowej Janów 8  $\varnothing$  300 mm, posadowionej na działce sąsiedniej oznaczonej w obrębie W-35 numerem 24/62.

3. Służebność przesyłu ustanawia się na czas nieoznaczony na rzecz przedsiębiorcy przesyłowego – Łódzkiej Spółki Infrastrukturalnej sp. z o. o. z siedzibą w Łodzi.

4. Powierzchnię gruntu zajęłą pod służebność przesyłu, o której mowa w ust. 1, określa się na działkach o numerach:

- 1) 9/37 w obrębie W-35 na  $366$  m<sup>2</sup>;
- 2) 23/3 w obrębie W-35 na  $844$  m<sup>2</sup>;
- 3) 23/5 w obrębie W-35 na  $4$  m<sup>2</sup>.

5. Przebieg służebności przedstawia mapa stanowiąca załączniki Nr 1-2 do zarządzenia.

6. Służebność ustanawia się za wynagrodzeniem, którego wartość zostanie ustalona w oparciu o operat szacunkowy sporządzony przez rzeczoznawcę majątkowego, powiększonym o należny podatek VAT.

7. Wraz z ustanowieniem ograniczonego prawa rzeczowego zostanie złożony wniosek o odłączenie działek oznaczonych w obrębie W-35 numerami: 9/37, 23/3 i 23/5 z księgi wieczystej LD1M/00129319/3 oraz założenie dla nich odrębnej księgi wieczystej.

§ 2. Wykonanie zarządzenia powierzam Dyrektorowi Wydziału Dysponowania Mieniem w Departamencie Gospodarowania Majątkiem Urzędu Miasta Łodzi.

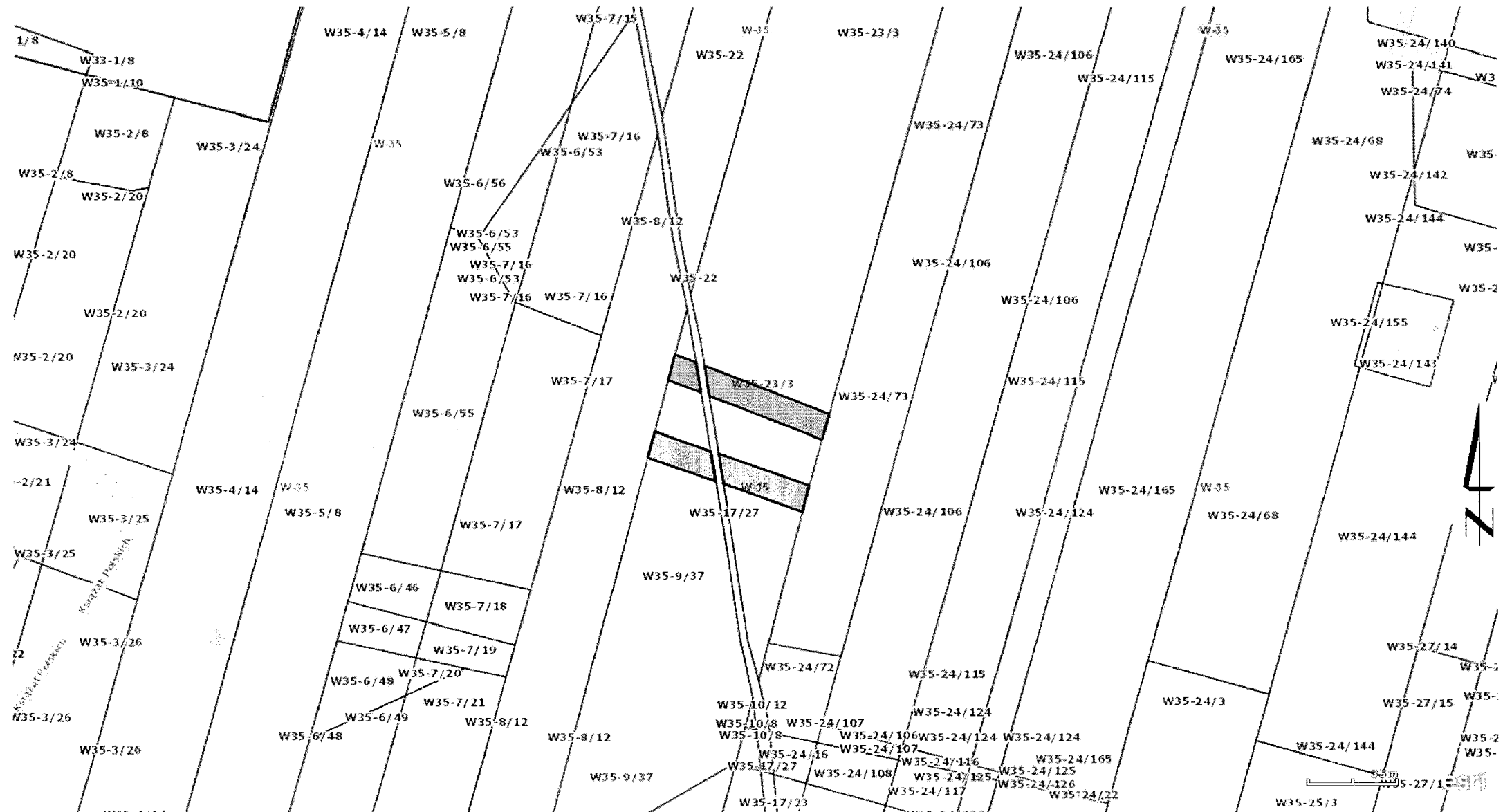
§ 3. Zarządzenie wchodzi w życie z dniem wydania.




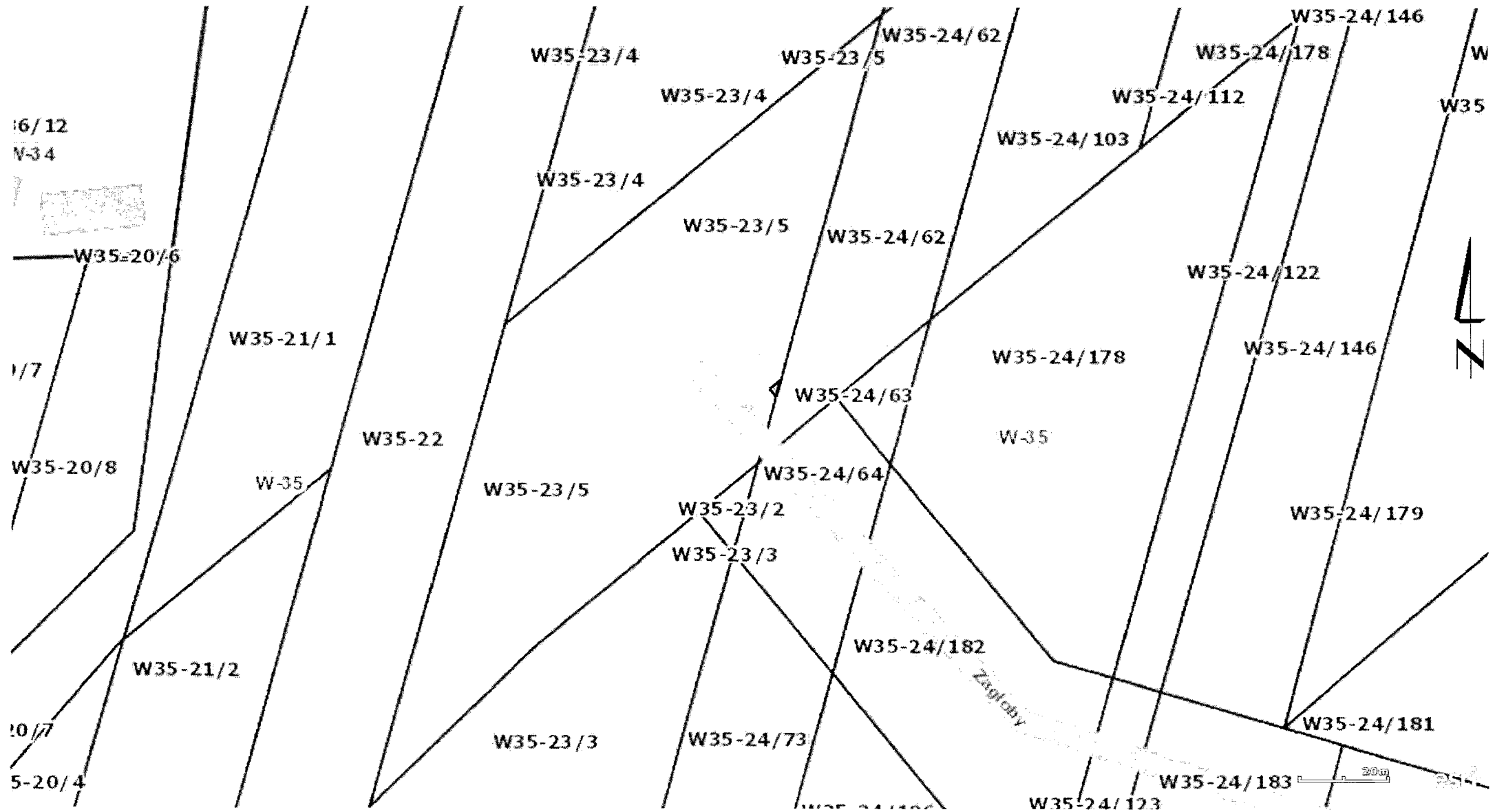
**PREZYDENT MIASTA**


A handwritten signature in black ink, appearing to read 'Hanna Zdanowska', written over the printed name.

**Hanna ZDANOWSKA**



 - teren obciążony służebnością przesyłu na rzecz Łódzkiej Spółki Infrastrukturalnej sp. z o.o.



 - teren obciążony służebnością przesyłu na rzecz Łódzkiej Spółki Infrastrukturalnej sp. z o.o.