

ZARZĄDZENIE Nr 3641 /VIII/20
PREZYDENTA MIASTA ŁODZI
z dnia *24 marca* 2020 r.

w sprawie obciążenia ograniczonymi prawami rzeczowymi – służebnościami przesyłu działek stanowiących własność Miasta Łodzi, położonych w Łodzi przy ulicach: Lucjana Rydla 19 i 21, Władysława Anczyca 5, Leopolda Staffa 1, 1/3, 2-8 i 5, Alojzego Felińskiego 6/10 oraz Alojzego Felińskiego bez numeru, oznaczonych w ewidencji gruntów i budynków w obrębie G-17 jako działki o numerach: 109/7, 112/16, 111/25, 112/4, 179/8, 182/76, 108/16 i 112/15.

Na podstawie art. 30 ust. 1 i 2 pkt 3 ustawy z dnia 8 marca 1990 r. o samorządzie gminnym (Dz. U. z 2019 r. poz. 506, 1309, 1571, 1696 i 1815) oraz uchwały Nr XXXIV/372/96 Rady Miejskiej w Łodzi z dnia 29 maja 1996 r. w sprawie wyrażenia zgody na obciążanie nieruchomości gruntowych

zarządzam, co następuje:

§ 1. 1. Postanawiam obciążyć działki stanowiące własność Miasta Łodzi, położone w Łodzi przy ulicach:

- 1) Lucjana Rydla 19, oznaczoną w ewidencji gruntów i budynków w obrębie G-17 jako działka o numerze 109/7, uregulowaną w księdze wieczystej nr LD1M/00126701/7;
- 2) Leopolda Staffa 1, oznaczoną w ewidencji gruntów i budynków w obrębie G-17 jako działka o numerze 112/16, uregulowaną w księdze wieczystej nr LD1M/00126702/4;
- 3) Lucjana Rydla 21 i Władysława Anczyca 5 oraz Leopolda Staffa 1 oznaczone w ewidencji gruntów i budynków w obrębie G-17 jako działki o numerach 111/25 i 112/4, uregulowane w księdze wieczystej nr LD1M/00030485/6;
- 4) Alojzego Felińskiego 6/10, Alojzego Felińskiego bez numeru i Leopolda Staffa 1/3, 2-8 i 5, oznaczone w ewidencji gruntów i budynków w obrębie G-17 jako działki o numerach: 179/8, 182/76, 108/16 i 112/15, uregulowane w księdze wieczystej nr LD1M/00025223/4 – ograniczonymi prawami rzeczowymi – służebnościami przesyłu.

2. Obciążenie ograniczonymi prawami rzeczowymi – służebnościami przesyłu działek, o których mowa w ust. 1, polegać będzie na prawie korzystania z tych działek w oznaczonym zakresie, zgodnie z przeznaczeniem znajdujących się na nich urządzeń infrastruktury technicznej w postaci:

- 1) na działce o numerze 109/7 w obrębie G-17, istniejącej podziemnej preizolowanej sieci ciepłowniczej 2xDn150;
- 2) na działce o numerze 112/16 w obrębie G-17, istniejącej podziemnej preizolowanej sieci ciepłowniczej 2xDn50;
- 3) na działce o numerze 111/25 w obrębie G-17:
 - a) istniejącej podziemnej preizolowanej sieci ciepłowniczej 2xDn150,
 - b) istniejącej podziemnej preizolowanej sieci ciepłowniczej 2xDn50,
 - c) istniejącej podziemnej preizolowanej sieci ciepłowniczej 2xDn40;
- 4) na działce o numerze 112/4 w obrębie G-17:
 - a) istniejącej podziemnej preizolowanej sieci ciepłowniczej 2xDn150,
 - b) istniejącej podziemnej preizolowanej sieci ciepłowniczej 2xDn50;
- 5) na działce o numerze 179/8 w obrębie G-17:
 - a) istniejącej podziemnej preizolowanej sieci ciepłowniczej 2xDn65,
 - b) istniejącej podziemnej preizolowanej sieci ciepłowniczej 2xDn50,
 - c) istniejącej podziemnej preizolowanej sieci ciepłowniczej 2xDn40;
- 6) na działce o numerze 182/76 w obrębie G-17:
 - a) istniejącej podziemnej preizolowanej sieci ciepłowniczej 2xDn65,
 - b) istniejącej podziemnej preizolowanej sieci ciepłowniczej 2xDn50;

- 7) na działce o numerze 108/16 w obrębie G-17:
- a) istniejącej podziemnej preizolowanej sieci ciepłowniczej 2xDn100,
 - b) istniejącej podziemnej preizolowanej sieci ciepłowniczej 2xDn80,
 - c) istniejącej podziemnej preizolowanej sieci ciepłowniczej 2xDn65,
 - d) istniejącej podziemnej preizolowanej sieci ciepłowniczej 2xDn40;
- 8) na działce o numerze 112/15 w obrębie G-17:
- a) istniejącej podziemnej preizolowanej sieci ciepłowniczej 2xDn150,
 - b) istniejącej podziemnej preizolowanej sieci ciepłowniczej 2xDn100,
 - c) istniejącej podziemnej preizolowanej sieci ciepłowniczej 2xDn80,
 - d) istniejącej podziemnej preizolowanej sieci ciepłowniczej 2xDn65,
 - e) istniejącej podziemnej preizolowanej sieci ciepłowniczej 2xDn50,
 - f) istniejącej podziemnej preizolowanej sieci ciepłowniczej 2xDn40,
 - g) podziemna komora ciepłownicza K-427.

3. Służebność przesyłu ustanawia się na czas nieoznaczony na rzecz przedsiębiorcy przesyłowego – Veolia Energia Łódź S.A. z siedzibą w Łodzi.

4. Powierzchnię gruntu zajęłą pod służebności przesyłu, o których mowa w ust. 1, określa się na działkach o numerach:

- 1) 109/7 w obrębie G-17 na 0,72 m²;
- 2) 112/16 w obrębie G-17 na 3,2 m²;
- 3) 111/25 w obrębie G-17 187,5 m²;
- 4) 112/4 w obrębie G-17 na 92 m²;
- 5) 179/8 w obrębie G-17 na 324,7 m²;
- 6) 182/76 w obrębie G-17 na 126 m²;
- 7) 108/16 w obrębie G-17 na 303,4 m²;
- 8) 112/15 w obrębie G-17 na 387,7 m².


5. Przebieg służebności przedstawiają mapy stanowiące załączniki Nr 1-3 do zarządzenia.

6. Służebność ustanawia się za wynagrodzeniem, którego wartość zostanie ustalona w oparciu o operat szacunkowy sporządzony przez rzeczoznawcę majątkowego, powiększonym o należny podatek VAT.

7. Wraz z ustanowieniem ograniczonego prawa rzeczowego zostanie złożony wniosek o odłączenie działki oznaczonej w obrębie G-17 numerem 109/7 z księgi wieczystej nr LD1M/00126701/7, działki oznaczonej w obrębie G-17 numerem 112/16 z księgi wieczystej nr LD1M/00126702/4, działek oznaczonych w obrębie G-17 numerami: 111/25 i 112/4 z księgi wieczystej nr LD1M/00030485/6, a także działek oznaczonych w obrębie G-17 numerami: 179/8, 182/76, 108/16 i 112/15 z księgi wieczystej nr LD1M/00025223/4 oraz złożenie dla nich odrębnych ksiąg wieczystych.

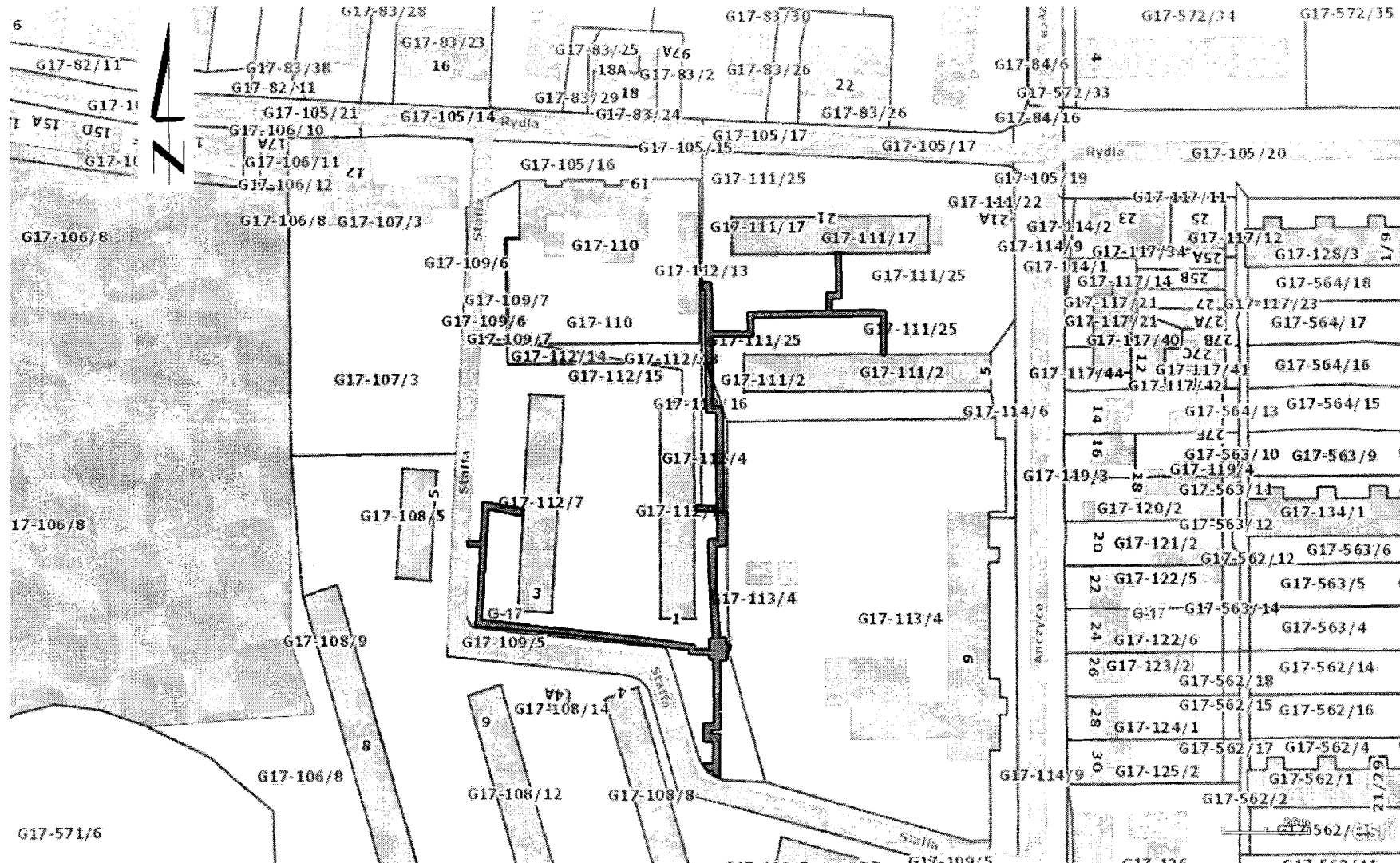
§ 2. Wykonanie zarządzenia powierzam Dyrektorowi Wydziału Dysponowania Mieniem w Departamencie Gospodarowania Majątkiem Urzędu Miasta Łodzi.

§ 3. Zarządzenie wchodzi w życie z dniem wydania.

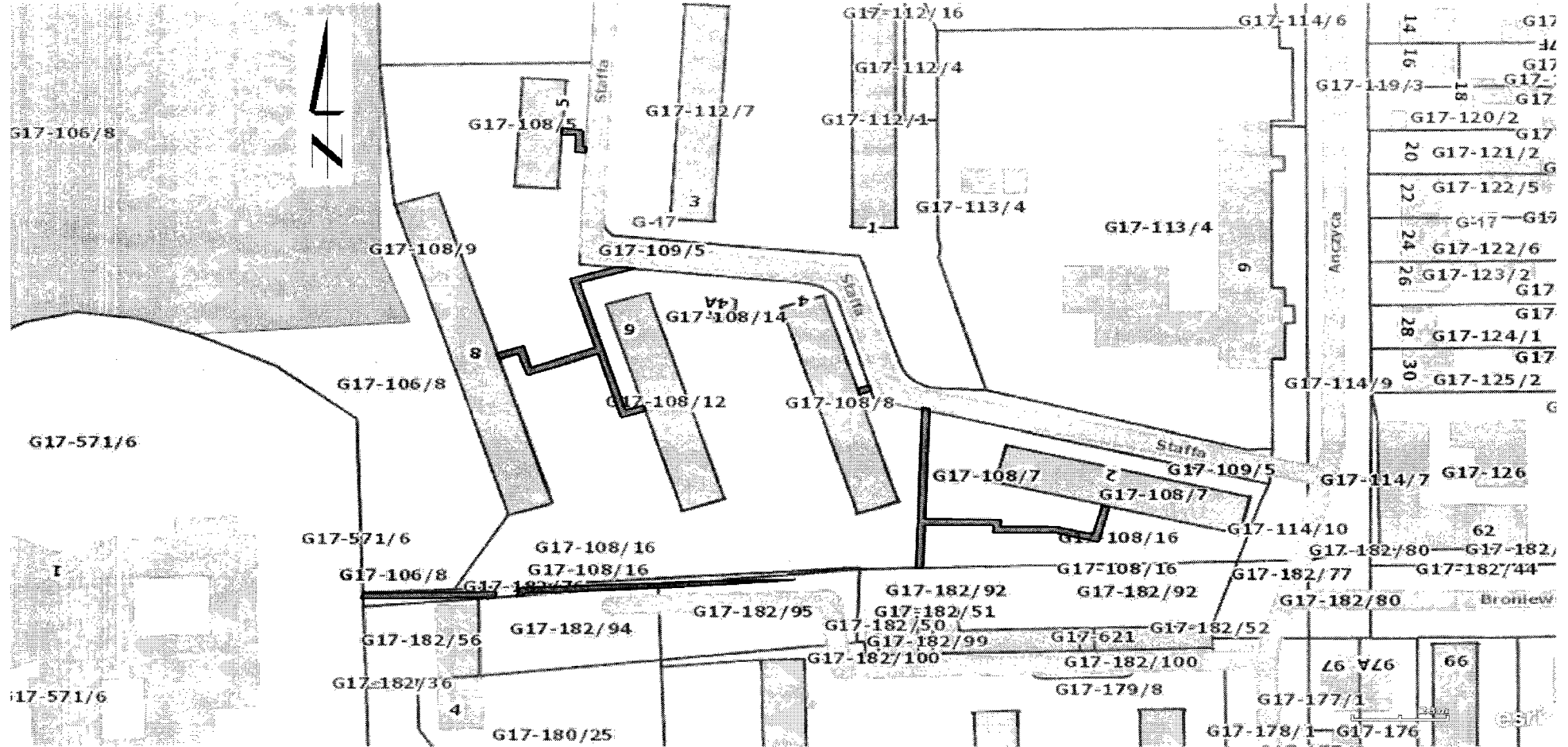



PREZYDENT MIASTA

Hanna ZDANOWSKA

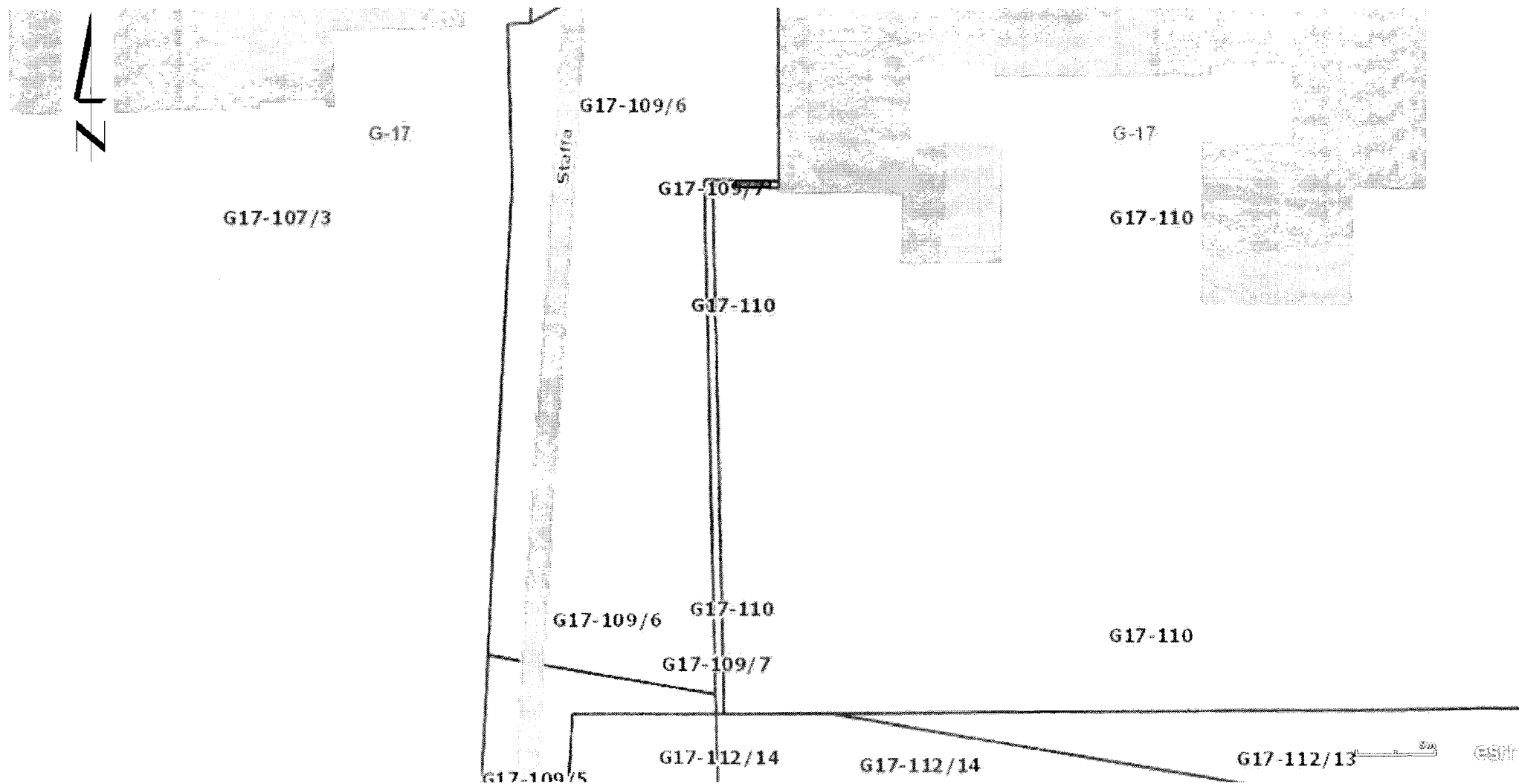


 -teren obciążony służebnością przesyłu na rzecz Veolia Energia Łódź S.A.



 -teren obciążony służebnością przesyłu na rzecz Veolia Energia Łódź S.A.

Załącznik Nr 3
do zarządzenia Nr 3641 /VIII/20
Prezydenta Miasta Łodzi
z dnia 24 marca 2020 r.



 -teren obciążony służebnością przesyłu na rzecz Veolia Energia Łódź S.A.