

ZARZĄDZENIE Nr 6323 /VIII/21
PREZYDENTA MIASTA ŁODZI
z dnia *26 stycznia* 2021 r.

**w sprawie obciążenia ograniczonymi prawami rzeczowymi – służebnościami
gruntowymi nieruchomości stanowiącej własność Miasta Łodzi, położonej w Łodzi przy
ulicy ks. Jana Długosza 24 i ks. Jana Długosza bez numeru, oznaczonej w ewidencji
gruntów i budynków w obrębie P-7 jako działki o numerach: 212/14, 212/15, 212/21,
212/22, 212/24, 212/27, 212/28, 212/29, 212/30 i 212/33.**

Na podstawie art. 30 ust. 1 i 2 pkt 3 ustawy z dnia 8 marca 1990 r. o samorządzie gminnym (Dz. U. z 2020 r. poz. 713 i 1378) oraz uchwały Nr XXXIV/372/96 Rady Miejskiej w Łodzi z dnia 29 maja 1996 r. w sprawie wyrażenia zgody na obciążanie nieruchomości gruntowych

zarządzam, co następuje:

§ 1.1. Postanawiam obciążyć nieruchomość stanowiącą własność Miasta Łodzi, położoną w Łodzi przy ulicy ks. Jana Długosza 24 i ks. Jana Długosza bez numeru, oznaczoną w ewidencji gruntów i budynków w obrębie P-7 jako działki o numerach: 212/14, 212/15, 212/21, 212/22, 212/24, 212/27, 212/28, 212/29, 212/30 i 212/33, uregulowaną w księdze wieczystej o numerze LD1M/00306767/3, ograniczonymi prawami rzeczowymi – służebnościami gruntowymi.

2. Obciążenie ograniczonymi prawami rzeczowymi – służebnościami gruntowymi nieruchomości, o której mowa w ust. 1, polegać będzie na prawie przejścia i przejazdu przez działki oznaczone w obrębie P-7 numerami:

- 1) 212/22;
- 2) 212/30;
- 3) 212/33.

3. Służebność gruntową, o której mowa w ust. 2 pkt. 1-3, ustanawia się na czas nieoznaczony na rzecz każdego właściciela nieruchomości położonej w Łodzi przy ulicy Marcina Kasprzaka 22A, oznaczonej w ewidencji gruntów i budynków w obrębie P-7 jako działka o numerze 214/1, uregulowanej w księdze wieczystej o numerze LD1M/00003171/4.

4. Służebność gruntową, o której mowa w ust. 2 pkt. 3, ustanawia się na czas nieoznaczony na rzecz każdego właściciela nieruchomości położonej w Łodzi przy ulicy Marcina Kasprzaka 22B, oznaczonej w ewidencji gruntów i budynków w obrębie P-7 jako działka o numerze 213, uregulowanej w księdze wieczystej o numerze LD1M/00003172/1.

5. Powierzchnię gruntu zajętą pod służebności gruntowe, o których mowa w ust. 1, określa się na działkach o numerach:

- 1) 212/22 w obrębie P-7 na 31,4 m²;
- 2) 212/30 w obrębie P-7 na 11,4 m²;
- 3) 212/33 w obrębie P-7 – dla służebności, o której mowa w ust. 3 na 33,9 m², a dla służebności, o której mowa w ust. 4 na 20,7 m².

6. Wykonywanie służebności gruntowych, o których mowa w ust. 1, ograniczone będzie wyłącznie do działek o numerach: 212/22, 212/30 i 212/33 w obrębie P-7.

7. Przebieg służebności przedstawiają mapy stanowiące załączniki Nr 1-2 do zarządzenia.

8. Służebności ustanawia się za wynagrodzeniem, którego wartość zostanie ustalona w oparciu o operat szacunkowy sporządzony przez rzeczoznawcę majątkowego, powiększonym o należny podatek VAT.

§ 2. Wykonanie zarządzenia powierzam Dyrektorowi Wydziału Dysponowania Mieniem w Departamencie Gospodarowania Majątkiem Urzędu Miasta Łodzi.

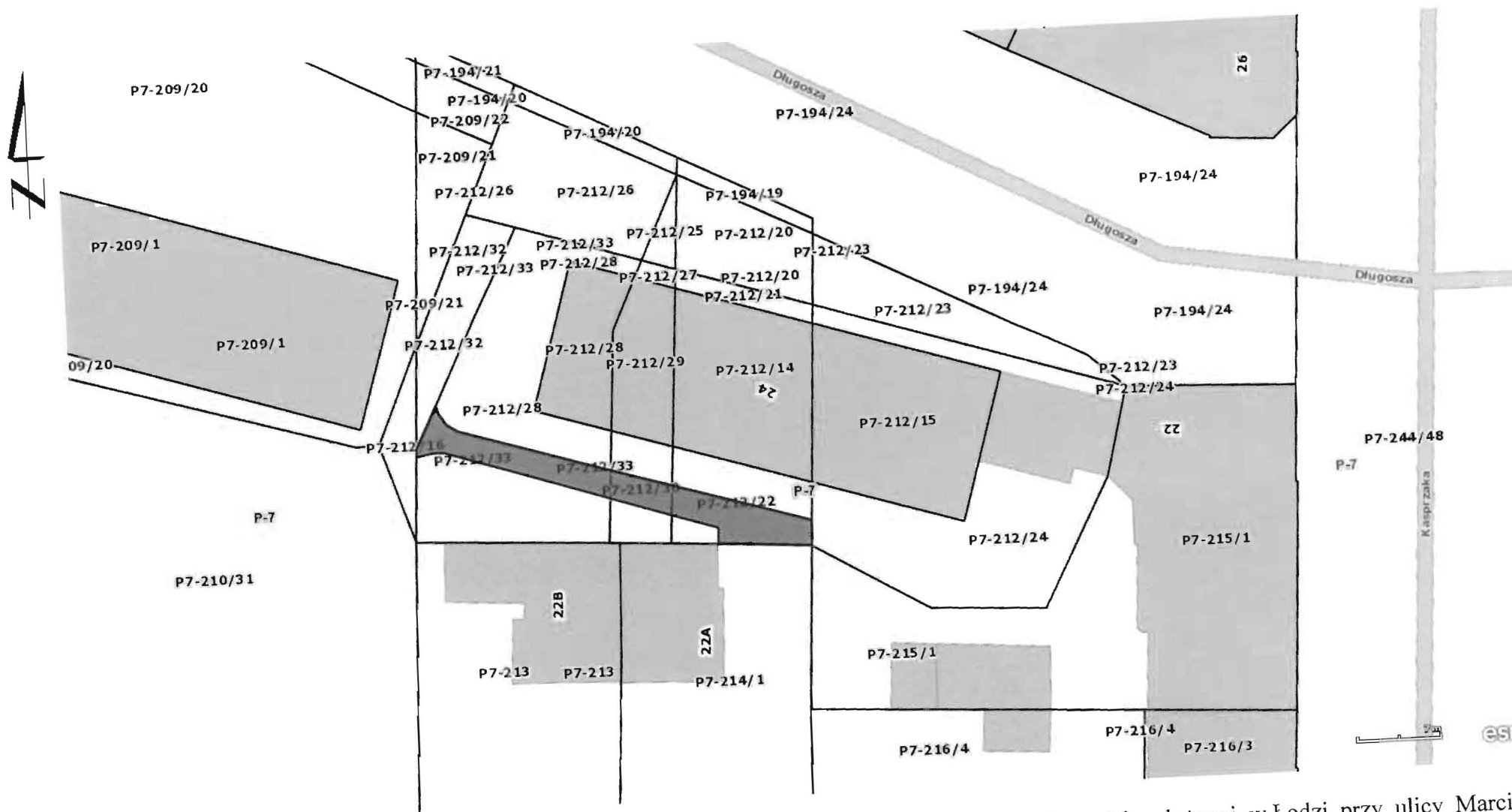
§ 3. Zarządzenie wchodzi w życie z dniem wydania.



PREZYDENT MIASTA

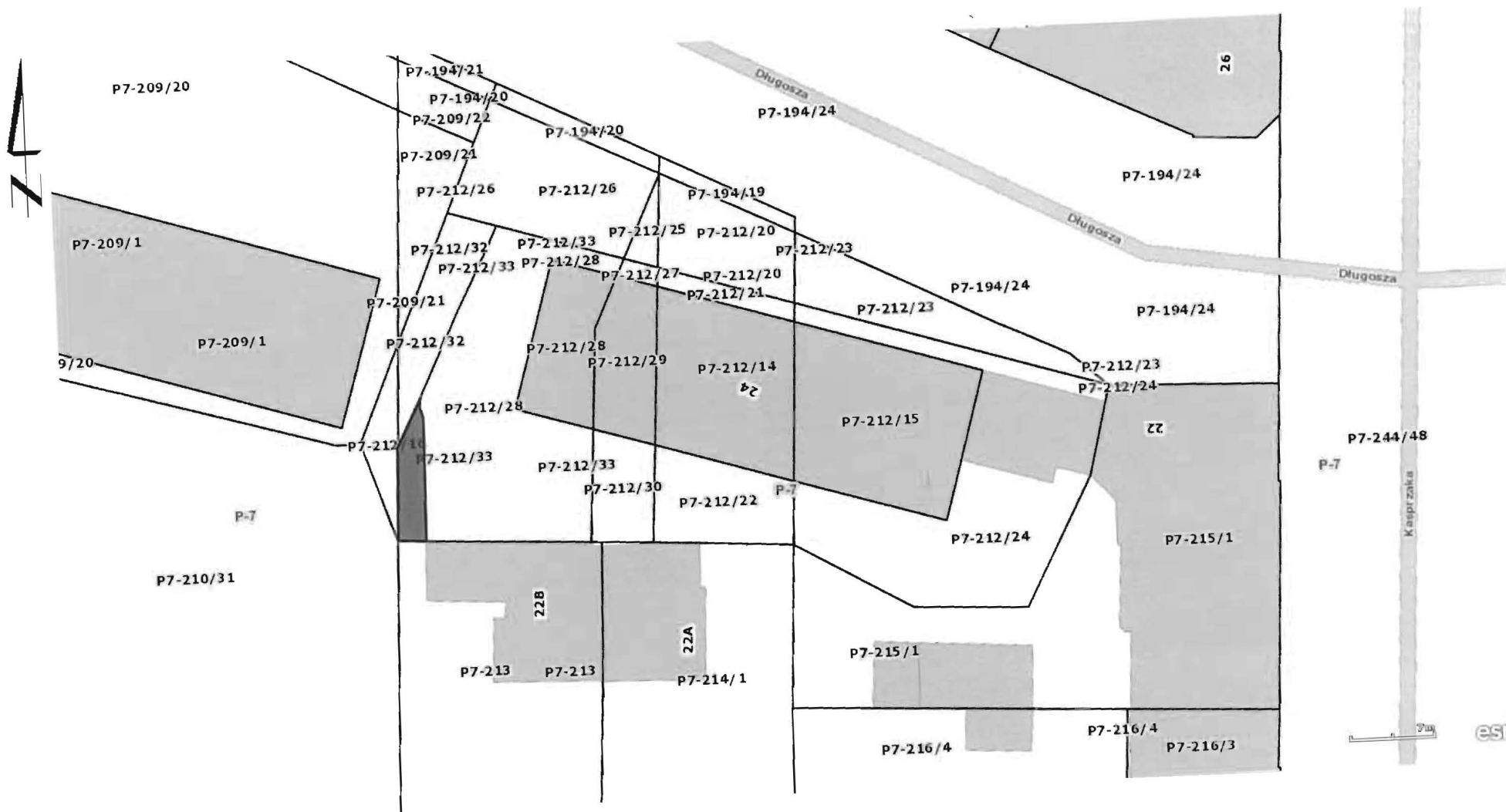
A handwritten signature in black ink, appearing to read "Hanna Zdanowska", written in a cursive style.


Hanna ZDANOWSKA



[dark grey box] – teren obciążony służebnością gruntową na rzecz każdorazowego właściciela nieruchomości położonej w Łodzi przy ulicy Marcina Kasprzaka 22A, oznaczonej w ewidencji gruntów i budynków w obrębie P-7 jako działka o numerze 214/1, uregulowanej w księdze wieczystej o numerze LD1M/00003171/4.

Załącznik Nr 2
do zarządzenia Nr 6323 /VIII/21
Prezydenta Miasta Łodzi
z dnia 26 stycznia 2021 r.



 – teren obciążony służebnością gruntową na rzecz każdorazowego właściciela nieruchomości położonej w Łodzi przy ulicy Marcina Kasprzaka 22B, oznaczonej w ewidencji gruntów i budynków w obrębie P-7 jako działka o numerze 213, uregulowanej w księdze wieczystej o numerze LD1M/00003172/1.