

DSP-B...

Statut ds. Partyc...
RPW/725673/2019 P
Data: 2019-12-02

Uchwała Nr 45/8/2019
Rady Osiedla Julianów-Marysin-Rogi
z dnia 12 listopada 2019 r.

02-12-2019

w sprawie: wydania opinii dotyczącej projektu uchwały w sprawie uchwalenia miejscowego planu zagospodarowania przestrzennego dla części obszaru miasta Łodzi, położonego w rejonie ulic: Bażanciej, Wycieczkowej, Kasztelańskiej i Skrzydlatej oraz granic terenu kolejowego i Lasu Łagiewnickiego, druk nr 347/2019 z dnia 28 października 2019 r.

Na podstawie: § 5 pkt. 16 lit. a Statutu Osiedla Julianów-Marysin-Rogi nadanego uchwałą nr XCII/1666/10 Rady Miejskiej w Łodzi z dnia 25 sierpnia 2010 r. w sprawie nadania Statutu Osiedlu Julianów-Marysin-Rogi z późniejszymi zmianami.

Rada Osiedla Julianów-Marysin-Rogi

uchwała co następuje:

§ 1 Rada Osiedla pozytywnie opiniuje projekt uchwały w sprawie uchwalenia miejscowego planu zagospodarowania przestrzennego dla części obszaru miasta Łodzi, położonej w rejonie ulic: Bażanciej, Wycieczkowej, Kasztelańskiej i Skrzydlatej oraz granic terenu kolejowego i Lasu Łagiewnickiego, druk nr 347/2019 z dnia 28 października 2019 r.

§ 2 Wykonanie uchwały powierza się Zarządowi Osiedla.

§ 3 Uchwała wchodzi w życie z dniem podjęcia.

Osiedle Julianów-Marysin-Rogi
PRZEWODNICZĄCY
Rady Osiedla
Kazimierz Lewicki

Radca Prawny
M. 12. 2019r.

GŁÓWNY SPECJALISTA
Paulina Kozorts

540 H

DSP P. 25 - 11 6.15

URZĘDNIK
PARTY
RPN/725674/2019 P
Data: 2019-12-02
03

5043/19

**Uchwała Nr 46/8/2019
Rady Osiedla Julianów-Marysin-Rogi
z dnia 12 listopada 2019 r.**

02-12-2019

W sprawie: **zaopiniowania dokumentacji projektowej pt. Poprawa bezpieczeństwa ruchu drogowego na Osiedlu Julianów w Łodzi poprzez wykonanie projektu uspokojenia ruchu na Osiedlu Julianów, stadium: Stała organizacja ruchu, temat opracowania: Oznakowanie poziome i pionowe.**

Na podstawie: § 5 pkt. 1 i 11 Statutu Osiedla Julianów-Marysin-Rogi nadanego uchwałą nr XCII/1666/10 Rady Miejskiej w Łodzi z dnia 25 sierpnia 2010 r. w sprawie nadania Statutu Osiedlu Julianów-Marysin-Rogi z późniejszymi zmianami.


Rada Osiedla Julianów-Marysin-Rogi uchwala co następuje:

§ 1 **Pozytywnie opiniuje bez uwag** dokumentację projektową pt. *Poprawa bezpieczeństwa ruchu drogowego na Osiedlu Julianów w Łodzi poprzez wykonanie projektu uspokojenia ruchu na Osiedlu Julianów, stadium: Stała organizacja ruchu, temat opracowania: Oznakowanie poziome i pionowe* wykonanej przez IWEB Kornel Binkowski, z siedzibą przy ul. Adwentowicza 23/6 w Łodzi z października 2019 r. zastrzeżeniem możliwości składania dalszych wniosków do projektu.

§ 3 Wykonanie uchwały powierza się Zarządowi Osiedla.

§ 4 Uchwała wchodzi w życie z dniem podjęcia


Osiedle Julianów-Marysin-Rogi
PRZEWODNICZĄCY
Rady Osiedla
Kazimierz Lewicki



Do wiadomości:
Zarząd Dróg i Transportu w Łodzi

60000
RADA PRACOWNI
11.12.2019

GLÓWNY SPECJALISTA
Paulina Kozłowska



5/11/12

Uchwała Nr 47/8/2019
Rady Osiedla Julianów-Marysin-Rogi
z dnia 12 listopada 2019 r.

02-12-2019

Data: 2019-12-02
03-12-2019

stanowisko w sprawie: uporządkowania terenów na obszarze osiedli Julianów – Marysin – Rogi.

Na podstawie: § 5 pkt. 1 i 11 Statutu Osiedla Julianów-Marysin-Rogi nadanego uchwałą nr XCII/1666/10 Rady Miejskiej w Łodzi z dnia 25 sierpnia 2010 r. w sprawie nadania Statutu Osiedlu Julianów-Marysin-Rogi z późniejszymi zmianami.

Rada Osiedla Julianów-Marysin-Rogi

uchwała co następuje:

§ 1 Wzywa Wydział Gospodarki Komunalnej o oczyszczenie terenów niezabudowanych na obszarze Osiedla i likwidację znajdujących się na nich nielegalnych wysypisk odpadów.

§ 2 Wskazuje, iż szczególną uwagę należy poświęcić:

- 1) terenom wzdłuż torów kolejowych na odcinku od ul. Strykowskiej do ul. Kasztelańskiej, szczególnie w ciągu ulic Centralnej i Góralskiej oraz pomiędzy tymi ulicami, a torami kolejowymi;
- 2) terenom otwartym pomiędzy Szkołą Podstawową nr 120 przy ul. Centralnej, a ul. Wycieczkową oraz pomiędzy ogródkami działkowymi, a zamkniętym osiedlem mieszkalnym;
- 3) terenom zieleni przyległej do ul. Wycieczkowej – w szczególności w rejonie skrzyżowań z ul. Fiołkową i ul. Kasztelańską;
- 4) terenom tzw. górki śmieciowej przy ul. Łupkowej (za Szkołą Podstawową nr 142) a także od strony ul. Książka;
- 5) terenom wzdłuż ul. Antoniego Książka, zwłaszcza w rejonie doliny rzeki Sokołówki
- 6) terenom wokół Stawów Wasiaka, ze szczególnym uwzględnieniem rejonu ul. Rybackiej oraz przedceptu pomiędzy ul. Kryzysową, a ul. Łagiewnicką (wzdłuż rzeki Sokołówki);
- 7) terenom wzdłuż rzeki Sokołówki na długości przedceptu pomiędzy ul. Łagiewnicką, a Aleją Róż.

§ 3 Wykonanie uchwały powierza się Zarządowi Osiedla.

§ 4 Uchwała wchodzi w życie z dniem podjęcia.

Do wiadomości:

- 1) Wydział Gospodarki Komunalnej UMi

KAJKA FRĄCKI
GŁÓWNY SPECJALISTA

MAŁGOSZA


Osiedla Julianów-Marysin-Rogi
PRZEWODNICZĄCY
Rady Osiedla

Kazimierz Lewicki


GŁÓWNY SPECJALISTA

Paulina Kozorts

21 265



Uchwała Nr 48/8/2019
Rady Osiedla Julianów-Marysin-Rogi
z dnia 12 listopada 2019 r.



stanowisko w sprawie: poparcia starań mieszkańców w zakresie ochrony zabytku zlokalizowanego przy ul. Bema 21.

Na podstawie: § 5 pkt. 1 i 11 Statutu Osiedla Julianów-Marysin-Rogi nadanego uchwałą nr XCII/1666/10 Rady Miejskiej w Łodzi z dnia 25 sierpnia 2010 r. w sprawie nadania Statutu Osiedlu Julianów-Marysin-Rogi z późniejszymi zmianami.

Rada Osiedla Julianów-Marysin-Rogi

uchwała co następuje:

§ 1 Popiera starania mieszkańców Osiedla zmierzające do zachowania i zabezpieczenia zabytkowego budynku willi zlokalizowanej przy ul. Bema 21, wpisane do ewidencji zabytków pod nr 34. W 2017 r. wszczęto w danej sprawie postępowanie o wpis danego obiektu do rejestru zabytków (działka o nr 93/3, obręb B-25).

§ 2 Wzywa Miejskiego Konserwatora Zabytków, Wojewódzki Urząd Ochrony Zabytków oraz Powiatowego Inspektora Nadzoru Budowlanego o przeprowadzenie niezbędnych inspekcji oraz wydanie stosownych aktów administracyjnych pozwalających po pierwsze zachować budynek od dalszych zniszczeń, a po drugie przywrócić zabytek do stanu pożądanego.

§ 3 Wykonanie uchwały powierza się Zarządowi Osiedla.

§ 4 Uchwała wchodzi w życie z dniem podjęcia.

Do wiadomości:

- 1) Miejski Konserwator Zabytków
- 2) Wojewódzki Urząd Ochrony Zabytków
- 3) Powiatowy Inspektor Nadzoru Budowlanego

Osiedle Julianów-Marysin-Rogi
PRZEWODNICZĄCY
Rady Osiedla

Kazimierz Lewicki

GŁÓWNY SPECJALISTA
Paulina Kozoris

Radca Prawny
Łódź

11.11.2019

17.11.19

54312

Uchwała Nr 49/8/2019

Rady Osiedla Julianów-Marysin-Rogi

z dnia 12 listopada 2019 r.

02-12-2019

03 - RRM/725878/2019 P
Data: 2019-12-02

5043/19
w sprawie: zmiany granic Osiedla

Na podstawie: § 13 pkt. 2 ust. 8 i 10 Statutu Osiedla Julianów-Marysin-Rogi nadanego uchwałą nr XCII/1666/10 Rady Miejskiej w Łodzi z dnia 25 sierpnia 2010 r. w sprawie nadania Statutu Osiedlu Julianów-Marysin-Rogi z późniejszymi zmianami.

Rada Osiedla Julianów-Marysin-Rogi

uchwała co następuje:

§ 1 Wnioskuję o zmianę granic Osiedla poprzez przyłączenie do Osiedla Julianów-Marysin-Rogi terenu położonego pomiędzy ul. Zgierską, ul. Bema, ul. Sikorskiego i ul. Łągiewnicką to jest ul. Zgierska (numery nieparzyste), ul. Bema (numery parzyste) ul. Szczęśliwa (cała), ul. Zbijewskiej (cała), ul. Gontyny (cała), ul. Koronna (cała), ul. Świtezianki (od ul. Bema do ul. Sikorskiego), zgodnie z załącznikiem graficznym.

§ 2 Uchwała została podjęta bezwzględną większością głosów statutowego składu Rady.

§ 3 Wykonanie uchwały powierza się Zarządowi Osiedla.

§ 4 Uchwała wchodzi w życie z dniem podjęcia

Osiedle Julianów-Marysin-Rogi
PRZEDSIĘWZBIENIE
RADA OSIEDLA
Kazimierz Berwicki

Radca Prawny
M. B. Wójcik

GŁÓWNY SPECJALISTA
Katarzyna Kozoris

1486

54462

UZASADNIENIE

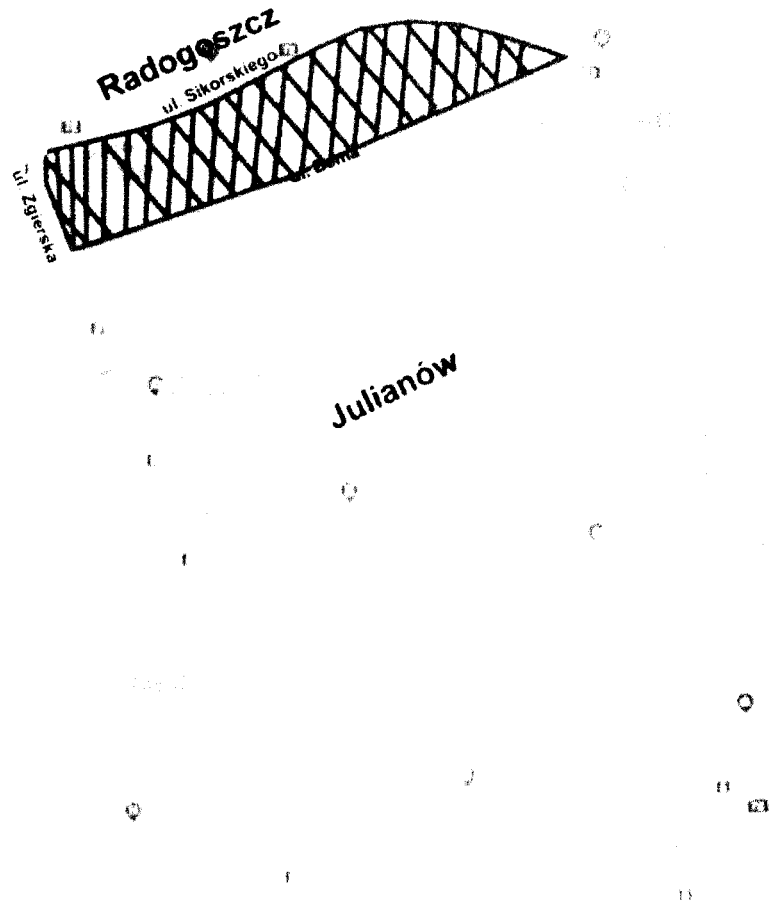
Obecnie teren położony pomiędzy ul. Zgierską, ul. Bema, ul. Sikorskiego i ul. Łagiewnicką przynależy do terenu rady osiedla Radogoszcz. Naturalną granicą pomiędzy osiedlami jest ul. Sikorskiego - trzypasmowa arteria oddzielająca dwa obszary i stanowiąca mocne zaakcentowane rozgraniczenie dwóch przestrzeni. Dodatkowo granica ta jest wzmocniona poprzez pas zieleni /mokradła rzeki Brzozy/ stanowiący obszar natura 2000. Obecny podział jest nieuzasadniony funkcjonalnie, komunikacyjnie, geograficznie ani demograficznie.

Numery parzyste ulicy Bema należą do rady osiedla Radogoszcz, a numery nieparzyste tej ulicy do rady osiedla Julianów – Marysin - Rogi. Naturalną rzeczą jest przynależność całej ulicy Bema oraz innych ulic znajdujących się pomiędzy ul. Bema i Sikorskiego oraz Zgierską i Łagiewnicką do Osiedla Julianów.

Uchwała Rady Osiedla podjęta zgodnie z wnioskami mieszkańców ww. terenów, którzy swoje codzienne życie wiążą z Osiedlem Julianów – Marysin – Rogi, a nie Osiedlem Radogoszcz, którego specyfika i problemy znacząco się różnią.

Osiedle Julianów-Marysin-Rogi
PRZEWODNICZACY
Rady Osiedla
Kazimierz Lepticki





LEGENDA



- obecne granice
Osiedla Julianów



- teren, który byłby
przyłączony do Osiedla Julianów

Osiedle ul. Łąkowa 100-101
PRZEWODNICZĄCY
Rady Osiedla

Kazimierz Lewicki

