








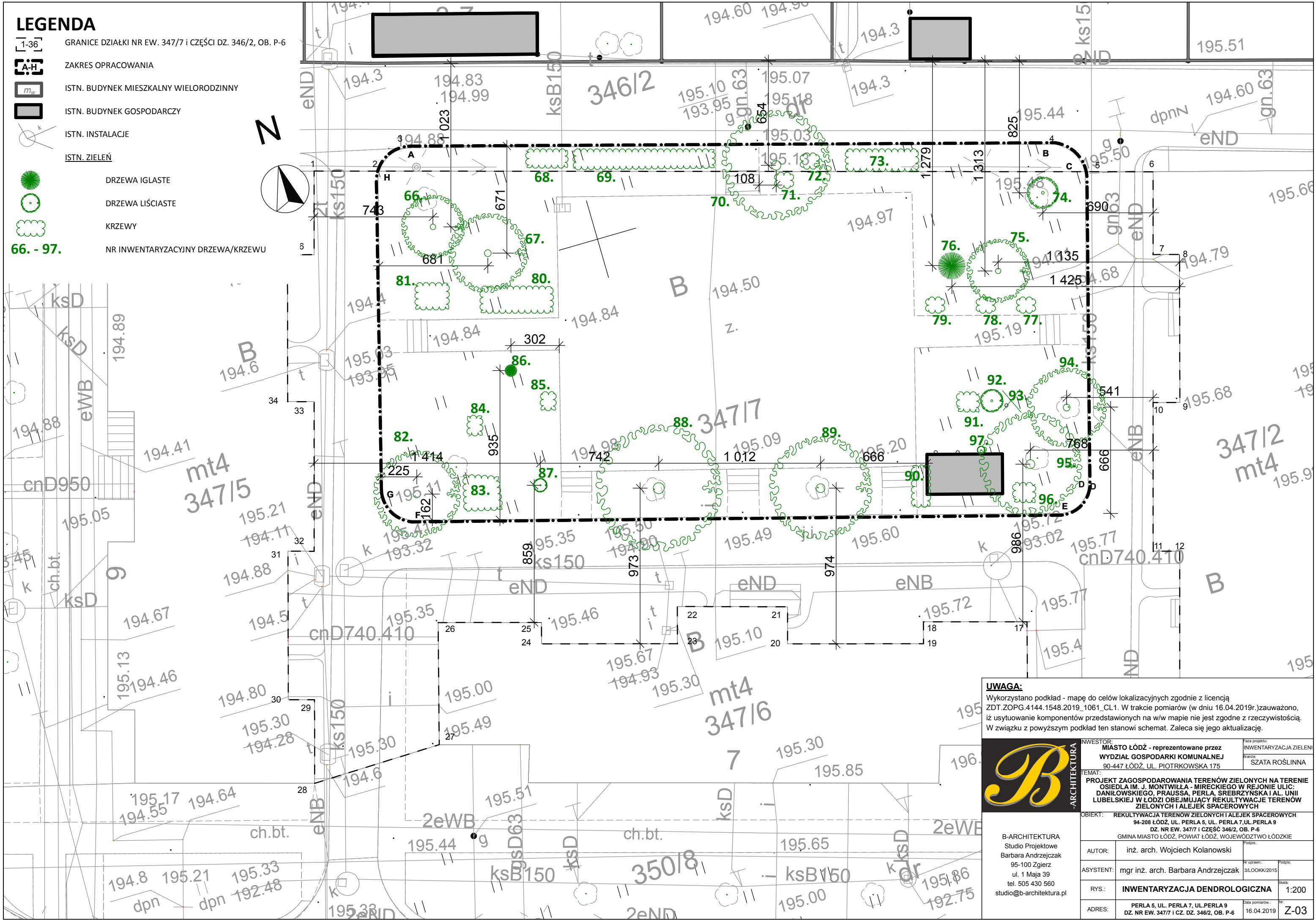


# LEGENDA

-  GRANICE DZIAŁKI NR EW. 347/7 i CZĘŚCI DZ. 346/2, OB. P-6
-  ZAKRES OPRACOWANIA
-  ISTN. BUDYNEK MIESZKALNY WIELORODZINNY
-  ISTN. BUDYNEK GOSPODARCZY
-  ISTN. INSTALACJE
-  ISTN. ZIELEŃ
-  DRZEWY IGLASTE
-  DRZEWY LIŚCIASTE
-  KRZEWY
- 66. - 97.** NR INWENTARYZACYJNY DRZEWA/KRZEWU



**UWAGA:**  
 Wykorzystano podkład - mapę do celów lokalizacyjnych zgodnie z licencją ZDT.ZOPG.4144.1548.2019\_1061\_CL1. W trakcie pomiarów (w dniu 16.04.2019r.) zauważono, iż usytuowanie komponentów przedstawionych na w/w mapie nie jest zgodne z rzeczywistością. W związku z powyższym podkład ten stanowi schemat. Zaleca się jego aktualizację.

	INWESTOR: <b>MIASTO ŁÓDŹ - reprezentowane przez                  WYDZIAŁ GOSPODARKI KOMUNALNEJ</b> 90-447 ŁÓDŹ, UL. PIOTRKOWSKA 175		Nazwa projektu: INWENTARYZACJA ZIELENI
	TEMAT: <b>PROJEKT ZAGOSPODAROWANIA TERENÓW ZIELONYCH NA TERENIE                  OSIEDLA IM. J. MONTWILLA - MIRECKIEGO W REJONIE ULIC:                  DANIEŁOWSKIEGO, PRAUSSA, PERŁA, SREBRZYŃSKA I AL. UNII                  LUBELSKIEJ W ŁÓDZI OBEJMUJĄCY REKULTYWACJE TERENÓW                  ZIELONYCH I ALEJEK SPACEROWYCH</b>		Branża: SZATA ROŚLINNA
OBIEKT: REKULTYWACJA TERENÓW ZIELONYCH I ALEJEK SPACEROWYCH 94-208 ŁÓDŹ, UL. PERŁA 5, UL. PERŁA 7, UL. PERŁA 9 DZ. NR EW. 347/7 I CZĘŚĆ 346/2, OB. P-6 GMINA MIASTO ŁÓDŹ, POWIAT ŁÓDŹ, WOJEWÓDZTWO ŁÓDZKIE			
AUTOR: inż. arch. Wojciech Kolanowski	Podpis:		
ASYSTENT: mgr inż. arch. Barbara Andrzejczak	Nr upraw.: 3.L00KK/2015		
RYS.: INWENTARYZACJA DENDROLOGICZNA	Skala: 1:200		
ADRES: PERŁA 5, UL. PERŁA 7, UL. PERŁA 9 DZ. NR EW. 347/7 I CZ. DZ. 346/2, OB. P-6	Data pomiarów: 16.04.2019	Nr: Z-03	

B-ARCHITEKTURA  
 Studio Projektowe  
 Barbara Andrzejczak  
 95-100 Zgierz  
 ul. 1 Maja 39  
 tel. 505 430 560  
 studio@b-architektura.pl