









LEGENDA

-  GRANICA CZĘŚCI DZIAŁKI NR EW. 336/14, OB. P-6
-  ZAKRES OPRACOWANIA
-  ISTN. BUDYNEK MIESZKALNY WIELORODZINNY
-  ISTN. BUDYNEK GOSPODARCZY
-  ISTN. INSTALACJE
- ISTN. ZIELEŃ**
-  DRZEWA IGLASTE
-  DRZEWA LIŚCIASTE
-  KRZEWY
- 400. - 423.** NR INWENTARYZACYJNY DRZEWA/KRZEWU

UWAGA:
Wykorzystano podkład - mapę do celów lokalizacyjnych zgodnie z licencją ZDT.ZOPG.4144.1548.2019_1061_CL1. W trakcie pomiarów (w dniu 16.04.2019r.) zauważono, iż usytuowanie komponentów przedstawionych na w/w mapie nie jest zgodne z rzeczywistością. W związku z powyższym podkład ten stanowi schemat. Zaleca się jego aktualizację.

	<small>INWESTOR:</small> MIASTO ŁÓDŹ - reprezentowane przez WYDZIAŁ GOSPODARKI KOMUNALNEJ 90-447 ŁÓDŹ, UL. PIOTRKOWSKA 175		<small>data projektu:</small> INWENTARYZACJA ZIELENI
	<small>TEMAT:</small> PROJEKT ZAGOSPODAROWANIA TERENÓW ZIELONYCH NA TERENIE OSIEDLA IM. J. MONTWILLA - MIRECKIEGO W REJONIE ULIC: DANIŁOWSKIEGO, PRAUSSA, PERLA, SREBRZYŃSKA I AL UNII LUBELSKIEJ W ŁÓDZI OBEJMUJĄCY REKULTYWACJE TERENÓW ZIELONYCH I ALEJEK SPACEROWYCH		<small>branża:</small> SZATA ROŚLINNA
	<small>OBJEKT:</small> REKULTYWACJA TERENÓW ZIELONYCH I ALEJEK SPACEROWYCH 94-208 ŁÓDŹ, UL. SREBRZYŃSKA 97, CZĘŚĆ DZ. NR EW. 336/14, OB. P-6 GMINA MIASTO ŁÓDŹ, POWIAT ŁÓDŹ, WOJEWÓDZTWO ŁÓDZKIE		
	<small>AUTOR:</small> inż. arch. Wojciech Kolanowski	<small>Wzrost:</small> 3/LOOKK/2015	<small>Podpis:</small>
<small>ASYSTENT:</small> mgr inż. arch. Barbara Andrzejczak	<small>RYS.:</small> INWENTARYZACJA DENDROLOGICZNA	<small>Skala:</small> 1:200	
<small>ADRES:</small> SREBRZYŃSKA 97 CZ. DZ. NR EW. 336/14 OB. P-6	<small>Data pomiarów:</small> 16.04.2019	<small>Nr:</small> Z-12	

B-ARCHITEKTURA
Studio Projektowe
Barbara Andrzejczak
95-100 Zgierz
ul. 1 Maja 39
tel. 505 430 560
studio@b-architektura.pl