

**UCHWAŁA NR
RADY MIEJSKIEJ W ŁODZI
z dnia 2023 r.**

w sprawie uchwalenia miejscowego planu zagospodarowania przestrzennego dla części obszaru miasta Łodzi położonej w rejonie ulic: Wagonowej i Lewarowej do terenów kolejowych.

Na podstawie art. 18 ust. 2 pkt 5 i art. 40 ust. 1 ustawy z dnia 8 marca 1990 r. o samorządzie gminnym (Dz. U. z 2023 r. poz. 40, 572, 1463 i 1688) oraz art. 14 ust. 8 i art. 20 ust. 1 ustawy z dnia 27 marca 2003 r. o planowaniu i zagospodarowaniu przestrzennym (Dz. U. z 2023 r. poz. 977, 1506, 1597, 1688, 1890 i 2029) w związku z art. 67 ust. 3 pkt 4 ustawy z dnia 7 lipca 2023 r. o zmianie ustawy o planowaniu i zagospodarowaniu przestrzennym oraz niektórych innych ustaw (Dz. U. poz. 1688), Rada Miejska w Łodzi

uchwała, co następuje:

**Rozdział 1
Przepisy ogólne**

§ 1. 1. Przedmiotem uchwały są ustalenia miejscowego planu zagospodarowania przestrzennego dla części obszaru miasta Łodzi położonej w rejonie ulic: Wagonowej i Lewarowej do terenów kolejowych, wraz z integralnymi jej częściami w postaci:

- 1) rysunku planu wykonanego w skali 1:2000, stanowiącego załącznik Nr 1 do uchwały;
- 2) rozstrzygnięcia o sposobie rozpatrzenia uwag do projektu planu wniesionych w związku z wyłożeniem do publicznego wglądu, stanowiącego załącznik Nr 2 do uchwały;
- 3) rozstrzygnięcia o sposobie realizacji, zapisanych w planie, inwestycji z zakresu infrastruktury technicznej, które należą do zadań własnych gminy oraz zasadach ich finansowania zgodnie z przepisami o finansach publicznych, stanowiącego załącznik Nr 3 do uchwały.

2. Granice obszaru objętego planem określono na rysunku planu, o którym mowa w ust. 1 pkt 1.

§ 2. Stwierdza się, że plan nie narusza ustaleń „Studium uwarunkowań i kierunków zagospodarowania przestrzennego miasta Łodzi” uchwalonego uchwałą Nr LXIX/1753/18 Rady Miejskiej w Łodzi z dnia 28 marca 2018 r., zmienioną uchwałami Rady Miejskiej w Łodzi Nr VI/215/19 z dnia 6 marca 2019 r. i Nr LII/1605/21 z dnia 22 grudnia 2021 r.

§ 3. Ze względu na brak podstaw wynikających ze stanu faktycznego, w planie nie określa się:

- 1) zasad ochrony dóbr kultury współczesnej;
- 2) ustaleń dotyczących wymagań wynikających z potrzeb kształtowania przestrzeni publicznych;
- 3) minimalnej liczby miejsc do parkowania, w tym miejsc przeznaczonych na parkowanie pojazdów zaopatrzonych w kartę parkingową;
- 4) granic i sposobów zagospodarowania terenów lub obiektów podlegających ochronie na podstawie odrębnych przepisów, terenów górniczych, a także obszarów szczególnego zagrożenia powodzią, obszarów osuwania się mas ziemnych, krajobrazów priorytetowych określonych w audycie krajobrazowym oraz w planach zagospodarowania przestrzennego województwa;

5) sposobu i terminu tymczasowego zagospodarowania, urządzania i użytkowania terenów.

§ 4. 1. Określenia stosowane w uchwale należy rozumieć jako:

- 1) dach płaski – dach o spadkach połąci do 15°;
- 2) elektrownia słoneczna – budowlę będącą instalacją odnawialnych źródeł energii stanowiącą systemy fotowoltaiczne wraz z towarzyszącą infrastrukturą;
- 3) front działki – odcinek granicy działki budowlanej przylegającej do drogi publicznej, drogi wewnętrznej lub innego ciągu komunikacyjnego, z którego odbywa się główny wjazd lub wejście na tę działkę;
- 4) infrastruktura techniczna – przewody i urządzenia oraz obiekty budowlane: wodociągowe, kanalizacyjne, ciepłownicze, elektroenergetyczne, gazowe i telekomunikacyjne;
- 5) linia rozgraniczająca – wyznaczoną na rysunku planu linię ciągłą, stanowiącą granicę między terenami o różnym przeznaczeniu lub różnych zasadach zagospodarowania;
- 6) nadzór archeologiczny – rodzaj badań archeologicznych polegających na obserwacji i analizie nawarstwień w wykopach budowlanych podczas realizacji robót ziemnych lub przy dokonywaniu zmiany charakteru dotychczasowej działalności wiążącej się z naruszeniem struktury gruntu;
- 7) nieprzekraczalna linia zabudowy – wyznaczoną na rysunku planu linię określającą część działki budowlanej, na której możliwe jest lokalizowanie budynków, z zakazem jej przekraczania, który to zakaz nie dotyczy:
 - a) elementów wejścia do budynku, takich jak: schody, pochylnia, podest, rampa, zadaszenie,
 - b) elementów nadwieszonych takich jak: łącznik, balkon, wykusz, gzyms, okap dachu,
 - c) ogniomuru, podpory konstrukcyjnej,
 - d) tarasów, werand i ogrodów zimowych,
 - e) podziemnych części budynku i urządzeń budowlanych związanych z budynkiem,
 - f) zewnętrznych warstw izolacji termicznej, okładzin oraz zewnętrznych elementów komunikacji pionowej, takich jak klatki schodowe i szyby windowe - wyłącznie w przypadku zabudowy istniejącej,
 - g) obiektów infrastruktury technicznej;
- 8) przepisy odrębne – przepisy prawa powszechnie obowiązującego, w szczególności ustawy i rozporządzenia, a także akty prawa miejscowego obowiązującego na obszarze miasta Łodzi;
- 9) przeznaczenie terenu – obiekty budowlane i urządzenia budowlane oraz zagospodarowanie tworzące całość funkcjonalną, określone ustaleniami planu na danym terenie odpowiednio:
 - a) przeznaczenie podstawowe – przeznaczenie, które przeważa na danej działce, przy czym wymóg ten nie obowiązuje w przypadku realizacji dróg wewnętrznych, infrastruktury technicznej i wód powierzchniowych,
 - b) przeznaczenie uzupełniające – przeznaczenie, które uzupełnia przeznaczenie podstawowe na danej działce, a w przypadku dróg wewnętrznych, infrastruktury technicznej i wód powierzchniowych – przeznaczenie, które uzupełnia przeznaczenie podstawowe w danym terenie;
- 10) strefa ochrony archeologicznej – rodzaj strefy ochrony konserwatorskiej obejmującej obszar, na którym zlokalizowane są zabytki archeologiczne lub istnieje uzasadnione podejrzenie, że mogą się one na nim znajdować;

- 11) teren – wydzielone liniami rozgraniczającymi nieruchomości lub ich części, oznaczone numerem i symbolem;
- 12) uchwała – niniejszą uchwałą Rady Miejskiej w Łodzi;
- 13) ustawa – ustawę z dnia 27 marca 2003 r. o planowaniu i zagospodarowaniu przestrzennym, o ile z treści przepisu nie wynika inaczej;
- 14) wskaźnik powierzchni biologicznie czynnej – udział procentowy terenu biologicznie czynnego w powierzchni działki budowlanej;
- 15) wysokość zabudowy – określoną w metrach wysokość obiektu budowlanego mierzoną od najniższego poziomu gruntu w miejscu jego lokalizacji do najwyższego punktu jego konstrukcji, a dla budynków – do najwyższego punktu połączenia dachu;
- 16) zabudowa istniejąca – budynki istniejące w dniu wejścia w życie planu, a także budynki posiadające w tej dacie prawo do realizacji na podstawie ostatecznej decyzji o pozwoleniu na budowę lub zgłoszenia, o którym mowa w przepisach odrębnych z zakresu prawa budowlanego.

2. Określenia użyte w planie, a niezdefiniowane w ust. 1, dotyczące zagadnień przewidzianych ustawą lub przepisami odrębnymi przywołanymi w treści uchwały, należy rozumieć w sposób określony w ustawie lub w tych przepisach, a w przypadku braku definicji – w rozumieniu powszechnym.

Rozdział 2

Ustalenia dla całego obszaru objętego planem

§ 5. Ustala się następujące zasady ochrony i kształtowania ładu przestrzennego:

- 1) w zakresie kształtowania standardów zagospodarowania i użytkowania terenów:
 - a) zachowanie i ochrona terenów wspierających system ekologiczny miasta,
 - b) ochronę walorów krajobrazowych terenów otwartych i ich roli klimatyczno-biologicznej;
- 2) w zakresie wysokości zabudowy dla obiektów budowlanych określa się maksymalną wysokość zabudowy – 30,0 m, o ile w ustaleniach szczegółowych nie ustalono inaczej.

§ 6. Ustala się następujące zasady ochrony środowiska, przyrody i krajobrazu oraz kształtowania krajobrazu:

- 1) zakaz lokalizacji przedsięwzięć mogących znacząco oddziaływać na środowisko, za wyjątkiem dróg, inwestycji z zakresu infrastruktury technicznej, zabudowy systemami fotowoltaicznymi, melioracji, obiektów mostowych, urządzeń wodnych i zalesień;
- 2) zakaz lokalizacji punktów zbierania i przetwarzania odpadów, w tym złomu;
- 3) dopuszczenie lokalizacji mikroinstalacji, o których mowa w przepisach odrębnych z zakresu odnawialnych źródeł energii;
- 4) w zakresie ochrony i kształtowania krajobrazu oraz zieleni:
 - a) nakaz zapewnienia ciągłości korytarza ekologicznego, oznaczonego na rysunku planu, w zakresie swobodnego przepływu mas powietrza oraz migracji roślin i zwierząt,
 - b) zakaz likwidowania i niszczenia zadrzewień nadwodnych z wyjątkiem działań wynikających z potrzeby zapewnienia przepływu wód powierzchniowych, a także budowy, odbudowy, utrzymania i remontów lub napraw urządzeń wodnych oraz prawidłowego funkcjonowania istniejącej infrastruktury technicznej;
- 5) w zakresie ochrony wód:

- a) nakaz utrzymywania istniejących cieków jako cieków otwartych,
- b) zakaz dokonywania zmian stosunków wodnych, jeżeli zmiany te nie wynikają z działań na rzecz ochrony przyrody albo racjonalnej gospodarki rolnej, leśnej, lub wodnej,
- c) zakaz wykonywania robót polegających na zasypywaniu i likwidacji cieków, stawów oraz rowów melioracyjnych spełniających rolę odbiorników wód powierzchniowych z dopuszczeniem ich przebudowy i rozbudowy spowodowanej realizacją celu publicznego,
- d) nakaz stosowania rozwiązań umożliwiających wykorzystanie lub retencjonowanie nadmiaru wód opadowych i roztopowych w miejscu ich powstania, z dopuszczeniem odprowadzenia ich do odbiornika na warunkach określonych w przepisach odrębnych dotyczących zbiorowego zaopatrzenia w wodę i zbiorowego odprowadzenia ścieków oraz prawa wodnego, a także budownictwa,
- e) zakaz stosowania rozwiązań technicznych stwarzających możliwość zanieczyszczenia wód;
- 6) w zakresie ochrony powierzchni ziemi oraz gospodarki odpadami – nakaz zapewnienia dla nieruchomości miejsca służącego do czasowego gromadzenia odpadów stałych, z uwzględnieniem wymogów wynikających z przepisów odrębnych dotyczących budownictwa oraz utrzymania czystości i porządku w gminie;
- 7) w zakresie ochrony powietrza – zakaz stosowania źródeł zaopatrzenia w ciepło powodujących emisję substancji przekraczającą dopuszczalne normy;
- 8) w zakresie ochrony przed polami elektromagnetycznymi - zakaz lokalizacji obiektów, urządzeń i sieci infrastruktury technicznej, które powodują przekroczenie dopuszczalnych poziomów pól elektromagnetycznych w środowisku określonych w przepisach odrębnych z zakresu środowiska w budynkach z pomieszczeniami przeznaczonymi na pobyt ludzi, w rozumieniu przepisów odrębnych z zakresu budownictwa;
- 9) w zakresie ochrony przed hałasem:
 - a) istniejącą zabudowę mieszkaniową zalicza się do terenów chronionych akustycznie określonych jako „tereny zabudowy mieszkaniowej jednorodzinnej”, w rozumieniu przepisów odrębnych dotyczących ochrony środowiska,
 - b) teren oznaczony na rysunku planu symbolem 1ZD zalicza się do terenów chronionych akustycznie określonych jako „tereny rekreacyjno-wypoczynkowe” w rozumieniu przepisów odrębnych dotyczących ochrony środowiska.

§ 7. Ustala się następujące zasady ochrony dziedzictwa kulturowego i zabytków, w tym krajobrazów kulturowych:

- 1) wskazuje się lokalizację zabytku archeologicznego oznaczonego na rysunku planu i wymienionego w poniższej tabeli:

Numer AZP	Nr stanowiska w miejscowości	Chronologia
66-52/9	Łódź, stan. 215	śląd osadnictwa, III OEB; punkt osadniczy, HaD; punkt osadniczy, XVII-XVIII w

- 2) na obszarze lokalizacji zabytku archeologicznego, o którym mowa w pkt 1, przy realizacji robót ziemnych lub dokonywaniu zmiany charakteru dotychczasowej działalności wiążącej się z naruszeniem struktury gruntu nakazuje się przeprowadzenie badań archeologicznych zgodnie z przepisami odrębnymi z zakresu ochrony zabytków i prawa budowlanego;
- 3) wprowadza się strefę ochrony archeologicznej, wskazaną na rysunku planu, w której przy realizacji robót ziemnych lub dokonywaniu zmiany charakteru dotychczasowej działalności wiążącej się

z naruszeniem struktury gruntu nakazuje się prowadzenie badań archeologicznych w formie nadzoru archeologicznego na zasadach określonych w przepisach odrębnych z zakresu ochrony zabytków.

§ 8. 1. W zakresie zasad i warunków scalania i podziału nieruchomości:

- 1) nie wyznacza się granic obszarów wymagających obowiązkowego przeprowadzenia scaleń i podziałów nieruchomości;
- 2) szczegółowe zasady i warunki scalania i podziału nieruchomości dokonywanego na wniosek, określono w ustaleniach szczegółowych w rozdziale 3.

2. Parametry działek powstałych w wyniku scalania i podziału nieruchomości, określone w ustaleniach szczegółowych dla terenów zawartych w rozdziale 3, nie obowiązują dla działek gruntu wydzielonych pod infrastrukturę techniczną oraz pod drogi.

§ 9. Ustala się szczególne warunki zagospodarowania terenów oraz ograniczenia w ich użytkowaniu:

1) wynikające z przepisów odrębnych z zakresu lotnictwa:

a) nakaz ograniczenia wysokości obiektów naturalnych i sztucznych, w tym obiektów budowlanych, na obszarze w granicach wskazanej na rysunku planu strefy powierzchni ograniczających przeszkody wokół Portu Lotniczego Łódź im. Władysława Reymonta obejmującej:

- powierzchnię podejścia lub wznoszenia o rzędnej 334,8 m n.p.m., zgodnie z dokumentacją rejestracyjną lotniska,
- powierzchnię podejścia lub wznoszenia o rzędnej 334,8 m n.p.m., zgodnie z zatwierdzonym planem generalnym lotniska,

b) w przypadku gdy powierzchnie ograniczające przeszkody, o których mowa w lit. a nakładają się na siebie, wysokość maksymalną obiektów stanowi wartość niższa,

c) ograniczenie wysokości, o którym stanowi lit. a:

- obejmuje również kominy, anteny oraz inne urządzenia umieszczane na obiekcie, w tym stanowiące inwestycje celu publicznego z zakresu łączności publicznej,
- nie narusza możliwości uzyskania na podstawie przepisów odrębnych z zakresu lotnictwa, odstępowania na powstanie obiektu, którego wysokość przekracza wysokość wyznaczoną przez powierzchnie ograniczające przeszkody,

d) cały obszar planu obejmują powierzchnie ograniczające zabudowę (BRA) od lotniczych urządzeń naziemnych (LUN), z wyłączeniami oraz możliwością uzyskania odstępowania od wymogów dotyczących powierzchni ograniczających zabudowę zgodnie z przepisami odrębnymi z zakresu lotnictwa;

2) na terenach położonych w sąsiedztwie linii kolejowych, bocznic kolejowych i przejazdów kolejowych obowiązują wynikające z przepisów odrębnych z zakresu transportu kolejowego:

- a) zasady sytuowania budowli i budynków – na obszarze oznaczonym na rysunku planu jako strefa „A” w sąsiedztwie linii kolejowej,
- b) ograniczenia w wykonaniu robót ziemnych – na obszarze oznaczonym na rysunku planu jako strefa „B” w sąsiedztwie linii kolejowej,
- c) ograniczenia w sytuowaniu drzew i krzewów – zgodnie z przepisami odrębnymi z zakresu transportu kolejowego;

- 3) granice stref ochronnych związane z ograniczeniami w zabudowie oraz zagospodarowaniu i użytkowaniu terenu oraz występowaniem znaczącego oddziaływania na środowisko dla urządzeń wytwarzających energię z odnawialnych źródeł energii o mocy zainstalowanej przekraczającej 100 kW, pokrywają się z liniami rozgraniczającymi terenów PEF-RN-ZN i PEF-ZD.

§ 10. Ustala się następujące zasady modernizacji, rozbudowy i budowy systemów komunikacji:

- 1) obsługę komunikacyjną oraz połączenie układu komunikacyjnego obszaru objętego planem z zewnętrznym układem komunikacyjnym stanowi droga wewnętrzna (ul. Czechosłowacka) oraz nie wyznaczone na rysunku planu: droga powiatowa (ul. Nowogrodzka) oraz drogi gminne (ul. Wagonowa i ul. Henrykowska);
- 2) dopuszczenie budowy dróg wewnętrznych niewyznaczonych na rysunku planu.

§ 11.1. Ustala się zasady modernizacji, rozbudowy i budowy systemów infrastruktury technicznej:

- 1) wyposażenie terenów w infrastrukturę techniczną w oparciu o istniejące systemy, ich przebudowę i rozbudowę, a także budowę nowych systemów;
- 2) nakaz lokalizacji infrastruktury technicznej jako podziemnej, z wyłączeniem napowietrznych linii elektroenergetycznych o napięciu 110kV lub wyższym, stacji transformatorowych oraz elementów infrastruktury technicznej, które jedynie jako nadziemne mogą pełnić swoją funkcję.

2. Określa się warunki powiązań sieci infrastruktury technicznej na obszarze planu z układem zewnętrznym:

- 1) podstawowe źródło zaopatrzenia w wodę – magistrala wodociągowa WIDZEW 10;
- 2) podstawowe odbiorniki ścieków – Kolektor I, Kolektor VII;
- 3) podstawowy odbiornik wód opadowych i roztopowych – rzeka Jasień;
- 4) podstawowe źródła zaopatrzenia w gaz – gazociągi średniego ciśnienia: Dn 90 zlokalizowany w ul. Czechosłowackiej oraz Dn 63 zlokalizowany w ul. Nowogrodzkiej;
- 5) podstawowe źródła zaopatrzenia w ciepło systemowe – rurociągi wody gorącej 2 x Dn 600 biegnące na południe od ul. Nowogrodzkiej i na północ od torów PKP;
- 6) podstawowy element sieci zaopatrzenia w energię elektryczną – Główny Punkt Zasilania Janów 220/110/15 kV.

§ 12. Ustala się wysokość stawki procentowej służącej określeniu opłaty, o której mowa w art. 36 ust. 4 ustawy dla wszystkich terenów – 30%.

§ 13. 1. Nie ustala się granic terenów rozmieszczenia inwestycji celu publicznego o znaczeniu lokalnym.

2. Dopuszcza się lokalizację inwestycji celu publicznego o znaczeniu lokalnym lub ponadlokalnym w granicach planu pod warunkiem ich zgodności z przeznaczeniem terenów.

Rozdział 3

Ustalenia szczegółowe dla terenów

§ 14. 1. Dla terenu oznaczonego na rysunku planu symbolem **1PEF-RN-ZN** obowiązują ustalenia zawarte w kolejnych ustępach niniejszego paragrafu.

2. W zakresie przeznaczenia terenu ustala się:

- 1) przeznaczenie podstawowe – teren elektrowni słonecznej lub rolnictwa z zakazem zabudowy lub zieleni naturalnej;
- 2) przeznaczenie uzupełniające:
 - a) teren komunikacji drogowej wewnętrznej,
 - b) teren infrastruktury technicznej – z wykluczeniem terenów: magazynu gazu, obsługi produktów naftowych i gospodarowania odpadami,
 - c) teren wód powierzchniowych śródlądowych,
 - d) teren lasu.

3. W zakresie warunków zagospodarowania terenu oraz zasad ochrony i kształtowania ładu przestrzennego ustala się:

- 1) wskaźniki zagospodarowania terenu i parametry kształtowania zabudowy:
 - a) wskaźnik powierzchni biologicznie czynnej dla elektrowni słonecznej – minimum 50%,
 - b) wysokość zabudowy dla elektrowni słonecznej – maksimum 4,0 m;
- 2) zasady lokalizacji obiektów i funkcji:
 - a) dopuszczenie lokalizacji urządzeń fotowoltaicznych o mocy większej niż moc mikroinstalacji, o których mowa w przepisach odrębnych z zakresu odnawialnych źródeł energii,
 - b) zakaz lokalizacji budynków;
- 3) dla zabudowy istniejącej:
 - a) dopuszczenie remontu i przebudowy,
 - b) dopuszczenie rozbudowy i nadbudowy istniejącej zabudowy mieszkaniowej na następujących warunkach:
 - powierzchnia zabudowy dla budynków: mieszkalnych – maksimum 150 m², gospodarczych i garaży – łącznie maksimum 50 m²,
 - wysokość zabudowy dla budynków: mieszkalnych – maksimum 10,5 m, gospodarczych i garaży – maksimum 4,5 m,
 - dachy dwuspadowe lub wielospadowe o jednakowym spadku głównych połaci dachowych oraz o kącie nachylenia do 45° lub dachy płaskie.

4. W zakresie szczegółowych zasad i warunków scalania i podziału nieruchomości ustala się:

- 1) powierzchnię działki – minimum 3 000 m²;
- 2) szerokość frontu działki – minimum 25 m;
- 3) kąt położenia granic działki w stosunku do pasa drogowego: w zakresie od 75° do 90°.

§ 15. 1. Dla terenu oznaczonego na rysunku planu symbolem **1PEF-ZD** obowiązują ustalenia zawarte w kolejnych ustępach niniejszego paragrafu.

2. W zakresie przeznaczenia terenu ustala się:

- 1) przeznaczenie podstawowe – teren elektrowni słonecznej lub ogrodów działkowych;
- 2) przeznaczenie uzupełniające:
 - a) teren komunikacji drogowej wewnętrznej,
 - b) teren infrastruktury technicznej – z wykluczeniem terenów: magazynu gazu, obsługi produktów naftowych i gospodarowania odpadami,

- c) teren wód powierzchniowych śródlądowych,
- d) teren lasu.

3. W zakresie warunków zagospodarowania terenu oraz zasad ochrony i kształtowania ładu przestrzennego ustala się:

- 1) dopuszczenie lokalizacji urządzeń fotowoltaicznych o mocy większej niż moc mikroinstalacji, o których mowa w przepisach odrębnych z zakresu odnawialnych źródeł energii;
- 2) wskaźniki zagospodarowania terenu i parametry kształtowania zabudowy:
 - a) wskaźnik powierzchni biologicznie czynnej – minimum 50%,
 - b) wysokość zabudowy dla elektrowni słonecznej – maksimum 4,0 m;
- 3) zagospodarowanie rodzinnych ogrodów działkowych, zgodnie z przepisami odrębnymi dotyczącymi rodzinnych ogrodów działkowych, przy czym:
 - a) wskaźniki zagospodarowania terenu działek oraz parametry kształtowania altan działkowych - zlokalizowanych w ramach rodzinnych ogrodów działkowych - zgodnie z przepisami odrębnymi dotyczącymi ogrodów działkowych,
 - b) wskaźniki zagospodarowania terenu ogólnego:
 - wskaźnik powierzchni zabudowy – maksimum 15%,
 - intensywność zabudowy – minimum 0,001, maksimum 0,15,
 - c) parametry kształtowania zabudowy terenu ogólnego:
 - wysokość zabudowy – maksimum 5 m,
 - dachy dwuspadowe lub wielospadowe, o symetrycznym układzie połaci i jednakowym kącie nachylenia do 45° lub płaskie.

4. W zakresie szczegółowych zasad i warunków scalania i podziału nieruchomości ustala się:

- 1) powierzchnię działki – minimum 250 m²;
- 2) szerokość frontu działki – minimum 10 m;
- 3) kąt położenia granic działki w stosunku do pasa drogowego 90° z tolerancją 2°.

§ 16. 1. Dla terenów oznaczonych na rysunku planu symbolami **1RN-ZN** i **2RN-ZN** obowiązują ustalenia zawarte w kolejnych ustępach niniejszego paragrafu.

2. W zakresie przeznaczenia terenu ustala się:

- 1) przeznaczenie podstawowe – teren rolnictwa z zakazem zabudowy lub zieleni naturalnej;
- 2) przeznaczenie uzupełniające:
 - a) teren komunikacji drogowej wewnętrznej,
 - b) teren infrastruktury technicznej – z wykluczeniem terenów: magazynu gazu, obsługi produktów naftowych i gospodarowania odpadami,
 - c) teren wód powierzchniowych śródlądowych,
 - d) teren lasu.

3. W zakresie warunków zagospodarowania terenu oraz zasad ochrony i kształtowania ładu przestrzennego ustala się:

- 1) zakaz lokalizacji budynków;
- 2) dla zabudowy istniejącej:

- a) dopuszczenie remontu i przebudowy,
 - b) dopuszczenie rozbudowy i nadbudowy istniejącej zabudowy mieszkaniowej na następujących warunkach:
 - powierzchnia zabudowy dla budynków: mieszkalnych – maksimum 150 m², gospodarczych i garaży – łącznie maksimum 50 m²,
 - wysokość zabudowy dla budynków: mieszkalnych – maksimum 10,5 m, gospodarczych i garaży – maksimum 4,5 m,
 - dachy dwuspadowe lub wielospadowe o jednakowym spadku głównych połaci dachowych oraz o kącie nachylenia do 45° lub dachy płaskie,
 - c) dopuszczenie o którym mowa w lit. b nie dotyczy budynków położonych w granicach korytarza ekologicznego;
- 3) zakaz zalesień w granicach korytarza ekologicznego, wskazanego na rysunku planu.
4. W zakresie szczegółowych zasad i warunków scalania i podziału nieruchomości ustala się:
- 1) powierzchnię działki – minimum 3000 m²;
 - 2) szerokość frontu działki – minimum 25 m;
 - 3) kąt położenia granic działki w stosunku do pasa drogowego: w zakresie od 75° do 90°.

§ 17. 1. Dla terenu oznaczonego na rysunku planu symbolem **1ZD** obowiązują ustalenia zawarte w kolejnych ustępach niniejszego paragrafu.

2. W zakresie przeznaczenia terenu ustala się:

- 1) przeznaczenie podstawowe – tereny ogrodów działkowych;
- 2) przeznaczenie uzupełniające – teren infrastruktury technicznej – z wykluczeniem terenów: magazynu gazu, obsługi produktów naftowych i gospodarowania odpadami.

3. W zakresie warunków zabudowy i zagospodarowania terenu oraz zasad ochrony i kształtowania ładu przestrzennego ustala się zagospodarowanie rodzinnych ogrodów działkowych zgodnie z przepisami odrębnymi dotyczącymi rodzinnych ogrodów działkowych, przy czym:

- 1) wskaźniki zagospodarowania terenu działek oraz parametry kształtowania altan działkowych - zlokalizowanych w ramach rodzinnych ogrodów działkowych - zgodnie z przepisami odrębnymi dotyczącymi ogrodów działkowych;
- 2) wskaźniki zagospodarowania terenu ogólnego:
 - a) wskaźnik powierzchni zabudowy – maksimum 15%,
 - b) intensywność zabudowy – minimum 0,001, maksimum 0,15,
 - c) wskaźnik powierzchni biologicznie czynnej – minimum 70%;
- 3) parametry kształtowania zabudowy terenu ogólnego:
 - a) wysokość zabudowy – maksimum 5 m,
 - b) dachy dwuspadowe lub wielospadowe, o symetrycznym układzie połaci i jednakowym kącie nachylenia do 45° lub płaskie.

4. W zakresie szczegółowych zasad i warunków scalania i podziału nieruchomości ustala się:

- 1) powierzchnię działki – minimum 250 m²;
- 2) szerokość frontu działki – minimum 10 m;
- 3) kąt położenia granic działki w stosunku do pasa drogowego 90° z tolerancją 2°.

§ 18. 1. Dla terenu oznaczonego na rysunku planu symbolem **1KR** obowiązują ustalenia zawarte w kolejnych ustępach niniejszego paragrafu.

2. W zakresie przeznaczenia terenu ustala się:

- 1) przeznaczenie podstawowe – teren komunikacji drogowej wewnętrznej;
- 2) przeznaczenie uzupełniające – teren infrastruktury technicznej – z wykluczeniem terenów: magazynu gazu, obsługi produktów naftowych i gospodarowania odpadami.

3. W zakresie warunków i parametrów funkcjonalno-technicznych ustala się szerokość w liniach rozgraniczających zmienną od 2,1 m do 6,8 m, zgodnie z rysunkiem planu.

Rozdział 4 Przepisy końcowe

§ 19. Dane przestrzenne dla planu w postaci dokumentu elektronicznego, o których mowa w art. 67a ust. 3 ustawy, stanowią załącznik Nr 4 do uchwały.

§ 20. Wykonanie uchwały powierza się Prezydentowi Miasta Łodzi.

§ 21. Uchwała wchodzi w życie po upływie 14 dni od dnia jej ogłoszenia w Dzienniku Urzędowym Województwa Łódzkiego.

**Przewodniczący
Rady Miejskiej w Łodzi**

Marcin GOŁASZEWSKI

Projektodawcą jest
Prezydent Miasta Łodzi

Koordinator
Zespołu Prawnego
[Signature]
Radca Prawny Sławomir Klimczak
12.12.2023

DYREKTOR
Miejskiego Urzędu w Łodzi
[Signature]
Magdalena Talar-Łosiewicz

DYREKTOR
DEPARTAMENTU PLANOWANIA
I ROZWOJU GOSPODARCZEGO
[Signature]
Robert Kowalik

Projekt zgodny z przepisami prawa,
opiniuję pozytywnie
pod względem formalno-prawnym

PIERWSZY WICEPREZYDENT
MIASTA ŁODZI
[Signature]
Adam Pustelnik

ARCHITEKT MIASTA
[Signature]
Marek Jniak
DYREKTOR
Biura Architekta Miasta

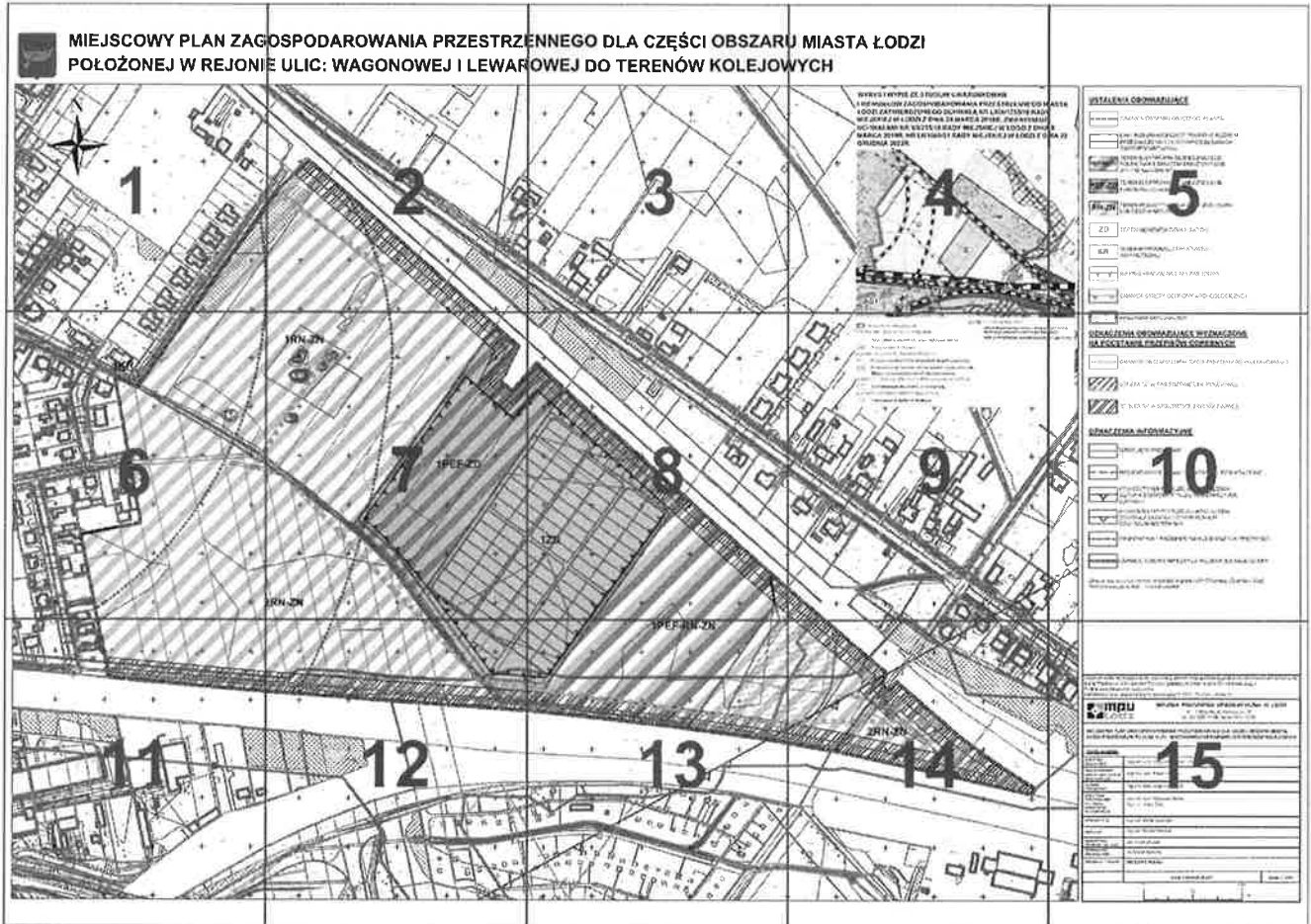
ASYSTENT
[Signature]
Greta Świt
14.12.2023
Projekt

KIEROWNIK SEKCJI PROJEKTOWEGO
[Signature]
mgr inż. arch. Dajmona Meksa
11.12.2023

RADCA PRAWNY
[Signature]
Hubert Wozniński
14-M-1557
12.2023

GŁÓWNY SPECJALISTA
[Signature]
Joanna Rochetowska
11.12.2023
Strona 10

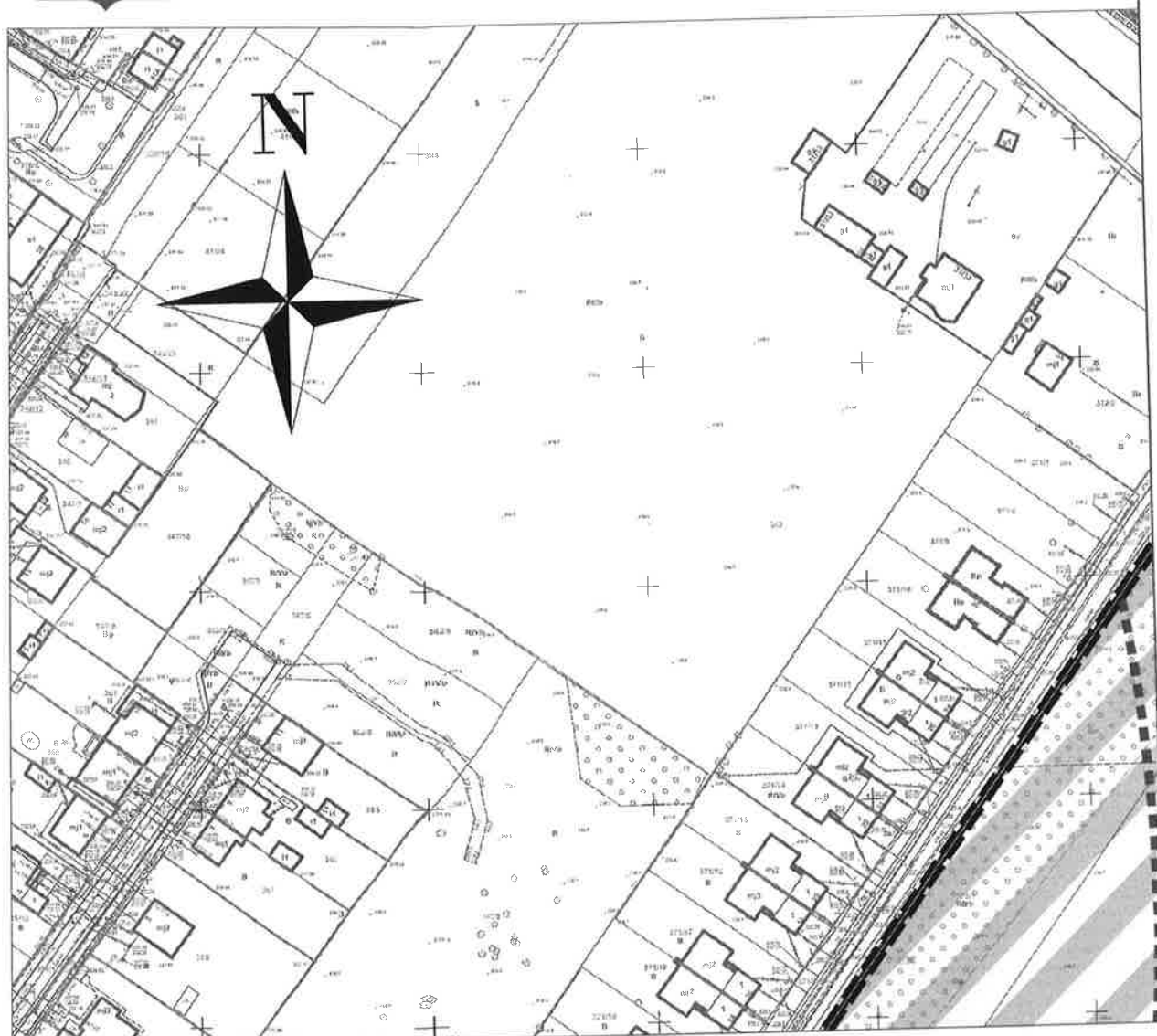
Rysunek planu wykonany na mapie zasadniczej w skali 1: 2000.



ARKUSZ ZBIORCZY



MIEJSCOWY PLAN ZAG POŁOŻONEJ W REJONIE



ARKUSZ 1

OSPODAROWANIA PRZESTRZENI ULIC: WAGONOWEJ I LEWAR



ARKUSZ 2

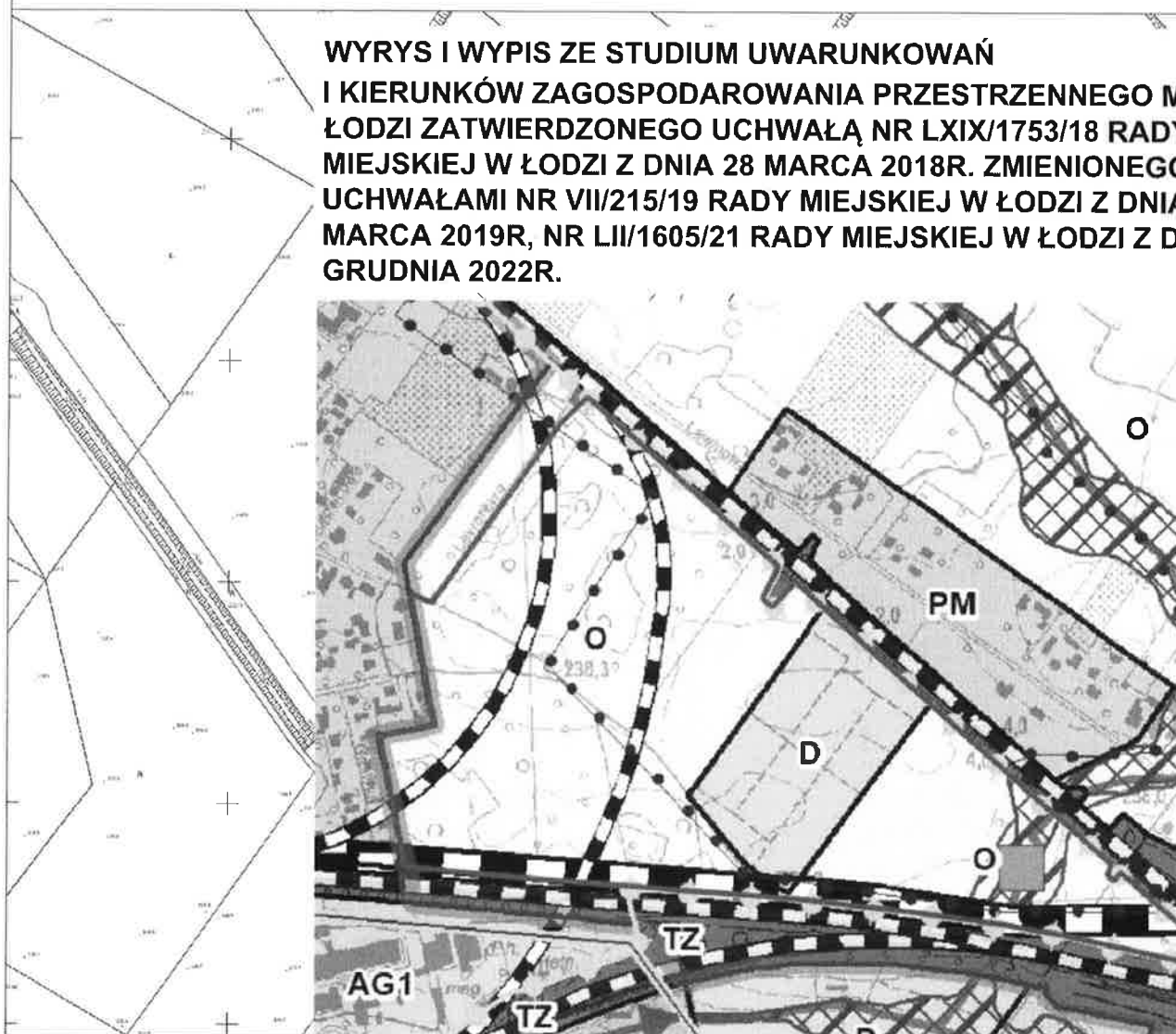
ENNEGO DLA CZĘŚCI OBSZARU OWEJ DO TERENÓW KOLEJOWYCH



ARKUSZ 3

J MIASTA ŁODZI VYCH

WYRYS I WYPIS ZE STUDIUM UWARUNKOWAŃ
I KIERUNKÓW ZAGOSPODAROWANIA PRZESTRZENNEGO M
ŁODZI ZATWIERDZONEGO UCHWAŁĄ NR LXIX/1753/18 RADY
MIEJSKIEJ W ŁODZI Z DNIA 28 MARCA 2018R. ZMIENIONEGO
UCHWAŁAMI NR VII/215/19 RADY MIEJSKIEJ W ŁODZI Z DNIA
MARCA 2019R, NR LII/1605/21 RADY MIEJSKIEJ W ŁODZI Z D
GRUDNIA 2022R.










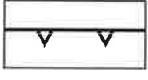

ARKUSZ 4

IASTA

6
NIA 22



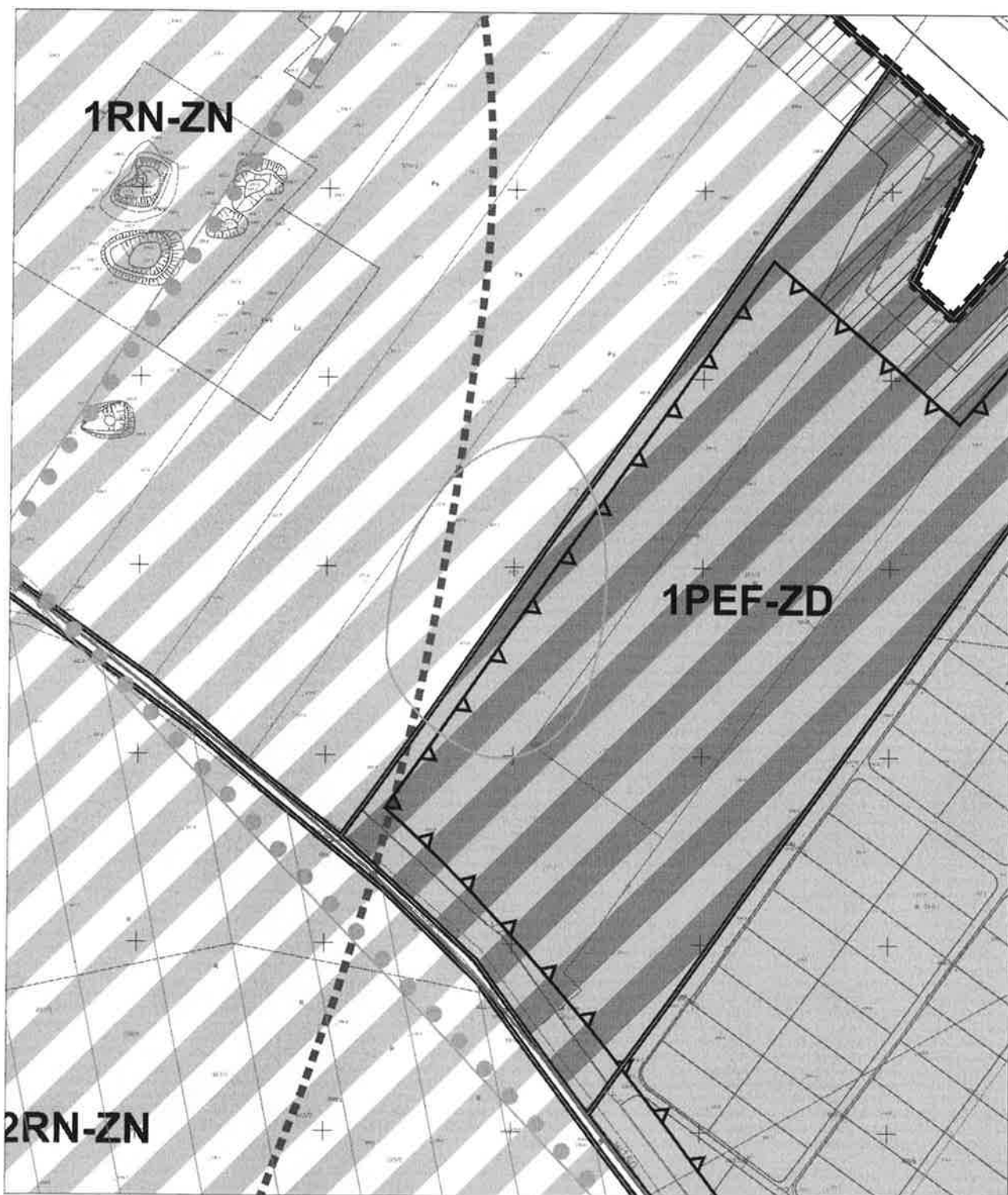
USTALENIA OBOWIAZUJĄCE

- | | |
|---|---|
|  | GRANICA OBSZARU OBJĘTEGO PLANEM |
|  | LINIA ROZGRANICZAJĄCA TERENY O RÓŻNYM PRZEZNACZENIU LUB RÓŻNYCH ZASADACH ZAGOSPODAROWANIA |
|  | TEREN ELEKTROWNI SŁONECZNEJ LUB ROLNICTWA Z ZAKAZEM ZABUDOWY LUB ZIELENI NATURALNEJ |
|  | TEREN ELEKTROWNI SŁONECZNEJ LUB OGRODÓW DZIAŁKOWYCH |
|  | TEREN ROLNICTWA Z ZAKAZEM ZABUDOWY LUB ZIELENI NATURALNEJ |
|  | TEREN OGRODÓW DZIAŁKOWYCH |
|  | TEREN KOMUNIKACJI DROGOWEJ WEWNĘTRZNEJ |
|  | NIEPRZEKRACZALNA LINIA ZABUDOWY |
|  | GRANICA STREFY OCHRONY ARCHEOLOGICZNEJ |

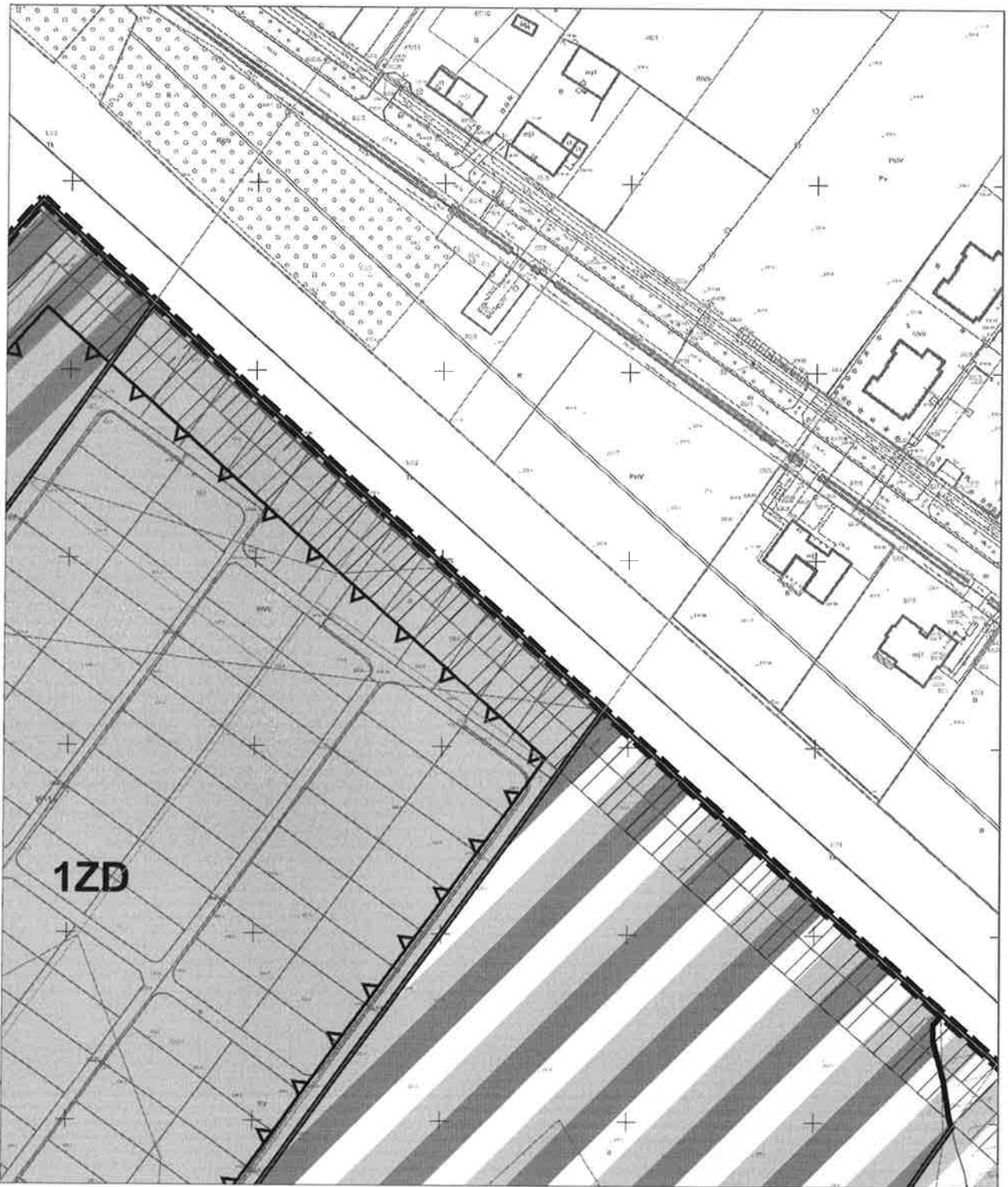
ARKUSZ 5



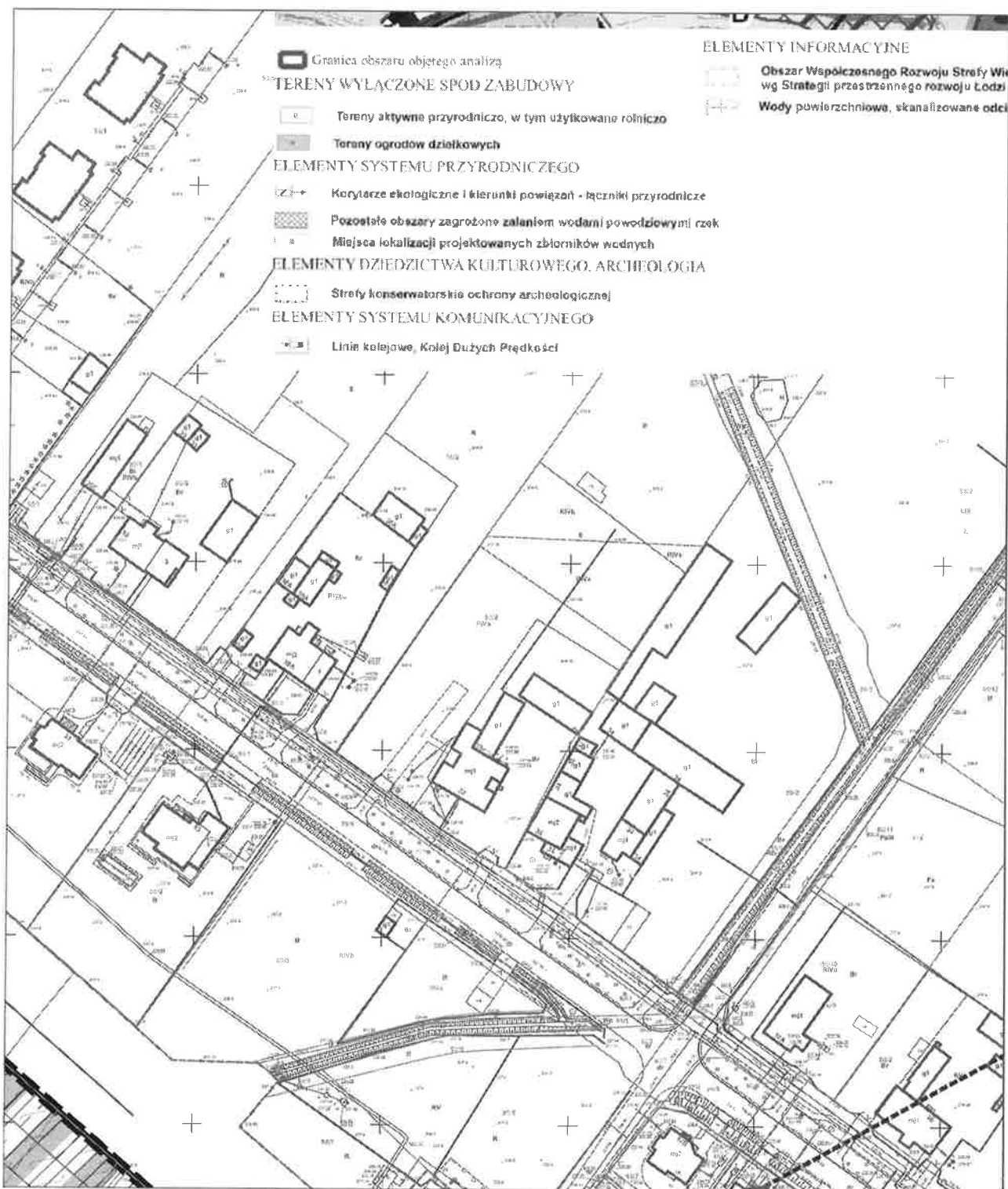
ARKUSZ 6



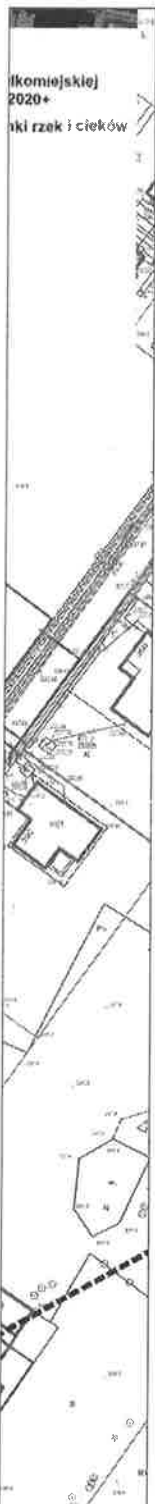
ARKUSZ 7



ARKUSZ 8



ARKUSZ 9



KORYTARZ EKOLOGICZNY

OZNACZENIA OBOWIĄZUJĄCE WYZNACZONE NA PODSTAWIE PRZEPISÓW ODRĘBNYCH



GRANICA OBSZARU LOKALIZACJI ZABYTKU ARCHEOLOGICZNEGO




STREFA "A" W SĄSIEDZTWIE LINII KOLEJOWEJ



STREFA "B" W SĄSIEDZTWIE LINII KOLEJOWEJ

OZNACZENIA INFORMACYJNE



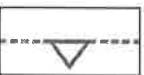
ISTNIEJĄCE WODOCIĄGI



PROJEKTOWANE KANAŁY SANITARNE - GRAWITACYJNE




POWIERZCHNIA PODEJŚCIA I WZNOSZENIA
ZGODNA Z DOKUMENTACJĄ REJESTRACYJNĄ
LOTNISKA



POWIERZCHNIA PODEJŚCIA I WZNOSZENIA
ZGODNA Z ZATWIERDZONYM PLANEM
GENERALNYM LOTNISKA



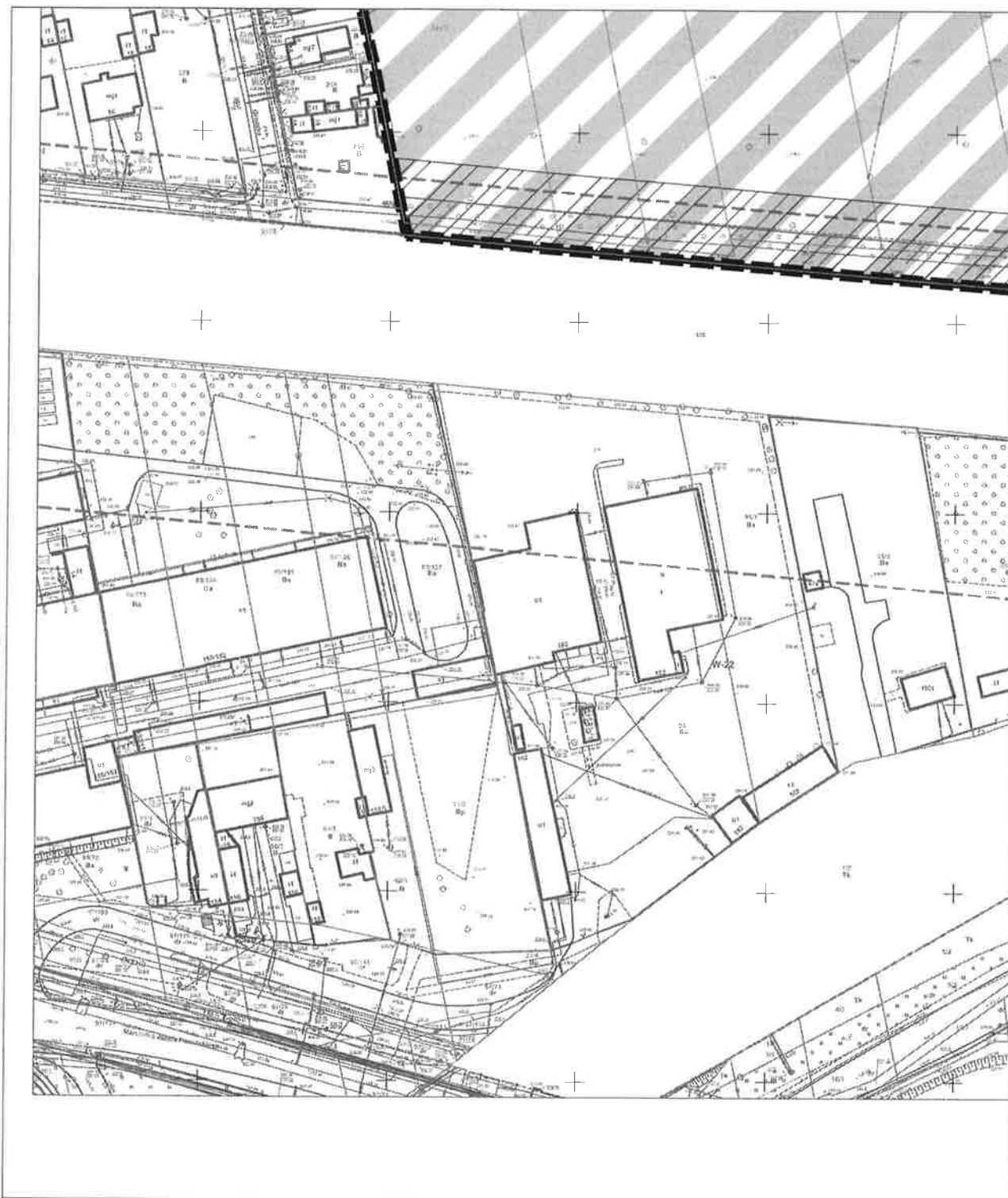
ORIENTACYJNY PRZEBIEG OSI KOLEI DUŻYCH PRĘDKOŚCI



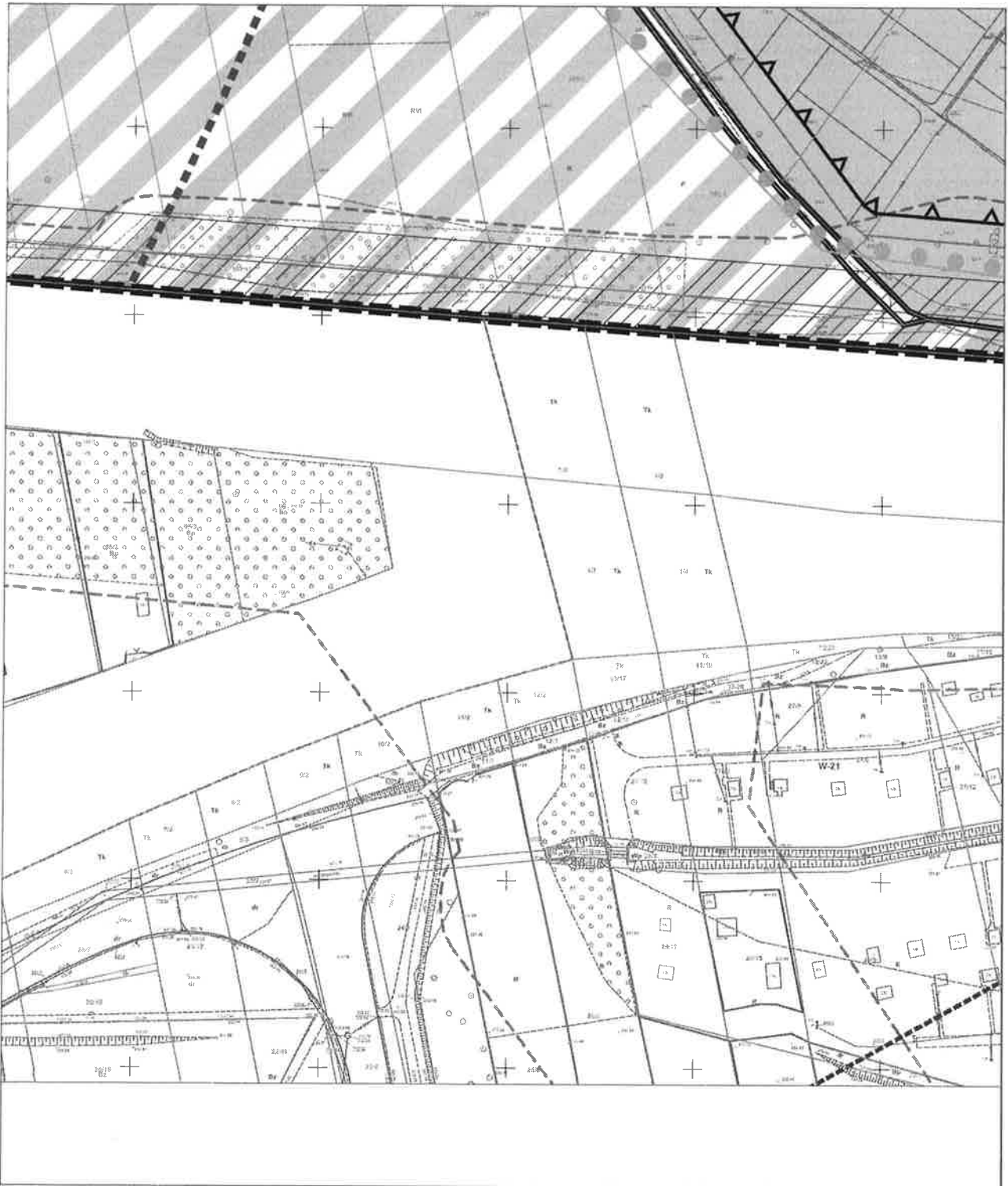
GRANICE TERENU INWESTYCJI WĘZŁA KOLEJOWEGO CPK

Obszar planu położony jest w całości w granicach Głównego Zbiornika Wód Podziemnych nr 401 - Niecka Łódzka

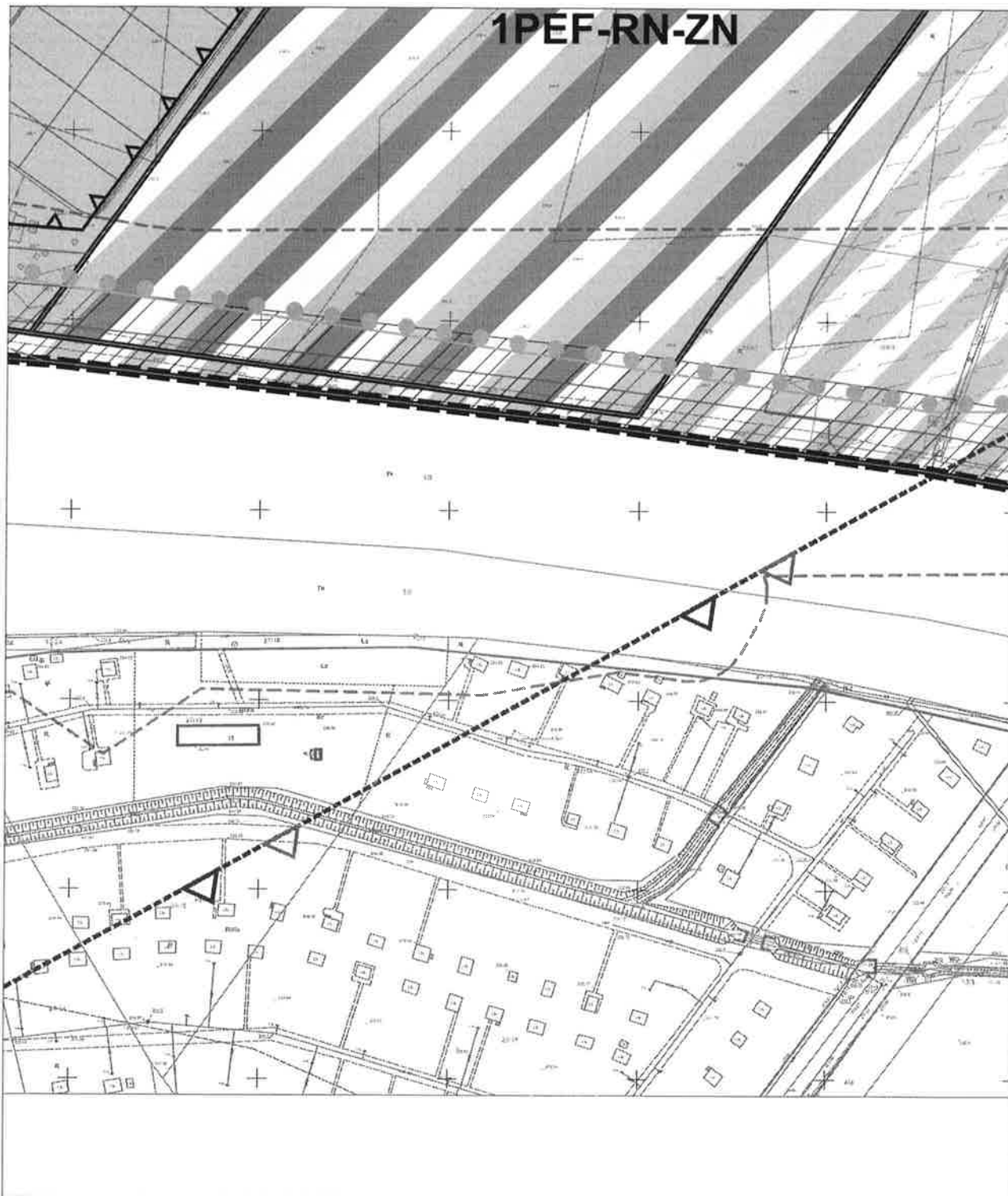
ARKUSZ 10



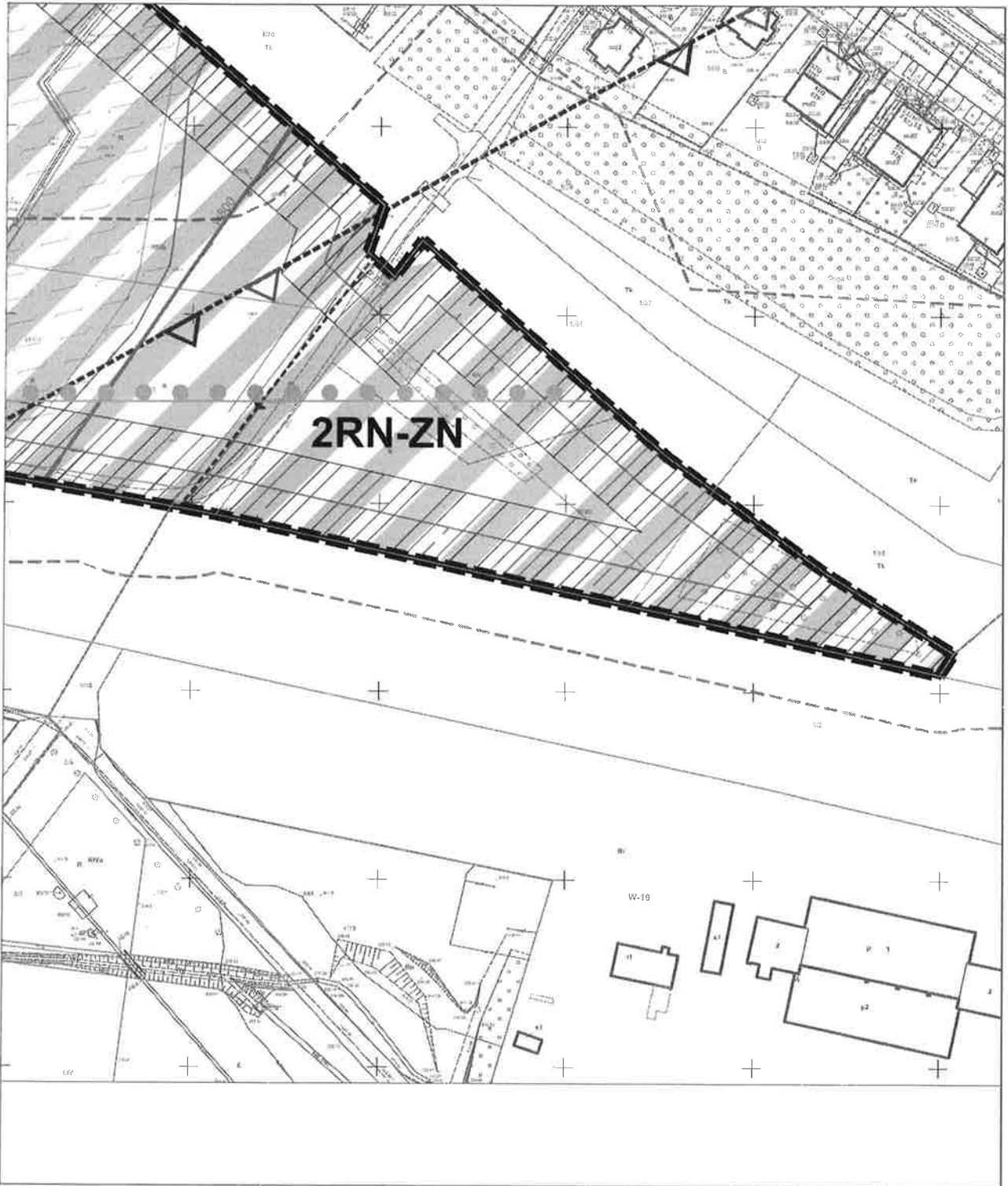
ARKUSZ 11



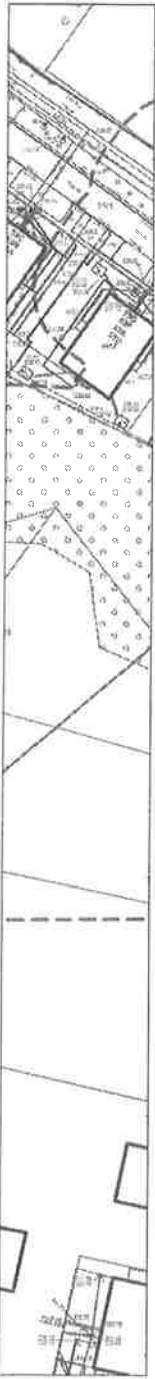
ARKUSZ 12



ARKUSZ 13



ARKUSZ 14



Rysunek został sporządzony na kopii mapy zasadniczej opatrzonej podpisem elektronicznym przez Lidę Marię Wachowiec z Łódzkiego Ośrodka Geodezji w Łodzi w dniu 30 listopada 2022 r.
Podpis zweryfikowano pozytywnie.
Państwowy układ współrzędnych geodezyjnych 2000, PL-2000, strefa VI



MIEJSKA PRACOWNIA URBANISTYCZNA W ŁODZI











90 - 418 Łódź, al. Kościuszki 19,
tel. 42/ 628-75-00, fax 42/628-75-03

MIEJSCOWY PLAN ZAGOSPODAROWANIA PRZESTRZENNEGO DLA CZĘŚCI OBSZARU MIASTA ŁODZI, POŁOŻONEJ W REJONIE ULIC: WAGONOWEJ I LEWAROWEJ DO TERENÓW KOLEJOWYCH




ZESPÓŁ AUTORSKI:

DYREKTOR MPU W ŁODZI:	mgr inż. arch. Magdalena Talar - Wiśniewska
Z-CA DYREKTORA MPU W ŁODZI, NADZÓR MERYTORYCZNY:	mgr inż. arch. Paulina Górka
GŁÓWNY PROJEKTANT:	mgr inż. arch. Dagmara Meksa
STRUKTURA PRZESTRZENNA I OCHRONA DZIEDZICTWA KULTUROWEGO:	mgr inż. arch. Dagmara Meksa mgr inż. Greta Świt
KOMUNIKACJA:	mgr inż. Marek Gruchała
WOD-KAN:	mgr inż. Monika Meckier
ENERGETYKA / TELEKOM. / CO / GAZ:	inż. Marek Bubiak
ŚRODOWISKO PRZYRODNICZE:	dr Izabela Durecka
PRZEDMIOT RYSUNKU:	PROJEKT PLANU
Łódź, listopad 2023 r.	
skala 1:2000	







USTALENIA OBOWIAZUJĄCE

-  GRANICA OBSZARU OBJĘTEGO PLANEM
-  LINIA ROZGRANICZAJĄCA TERENY O RÓŻNYM PRZEZNACZENIU LUB RÓŻNYCH ZASADACH ZAGOSPODAROWANIA
-  TEREN ELEKTROWNI SŁONECZNEJ LUB ROLNICTWA Z ZAKAZEM ZABUDOWY LUB ZIELENI NATURALNEJ
-  TEREN ELEKTROWNI SŁONECZNEJ LUB OGRODÓW DZIAŁKOWYCH
-  TEREN ROLNICTWA Z ZAKAZEM ZABUDOWY LUB ZIELENI NATURALNEJ
-  TEREN OGRODÓW DZIAŁKOWYCH
-  TEREN KOMUNIKACJI DROGOWEJ WEWNĘTRZNEJ
-  NIEPRZEKRACZALNA LINIA ZABUDOWY
-  GRANICA STREFY OCHRONY ARCHEOLOGICZNEJ
-  KORYTARZ EKOLOGICZNY

OZNACZENIA OBOWIAZUJĄCE WYZNACZONE NA PODSTAWIE PRZEPISÓW ODREBNYCH

-  GRANICA OBSZARU LOKALIZACJI ZABYTKU ARCHEOLOGICZNEGO
-  STREFA "A" W SĄSIEDZTWIE LINII KOLEJOWEJ
-  STREFA "B" W SĄSIEDZTWIE LINII KOLEJOWEJ

OZNACZENIA INFORMACYJNE

-  ISTNIEJĄCE WODOCIĄGI
-  PROJEKTOWANE KANAŁY SANITARNE - GRAWITACYJNE
-  POWIERZCHNIA PODEJŚCIA I WZNOŠENIA ZGODNA Z DOKUMENTACJĄ REJESTRACYJNĄ LOTNISKA
-  POWIERZCHNIA PODEJŚCIA I WZNOŠENIA ZGODNA Z ZATWIERDZONYM PLANEM GENERALNYM LOTNISKA
-  ORIENTACYJNY PRZEBIEG OSI KOLEI DUŻYCH PRĘDKOŚCI
-  GRANICE TERENU INWESTYCJI WĘZŁA KOLEJOWEGO CPK

Obszar planu położony jest w całości w granicach Głównego Zbiornika Wód Podziemnych nr 401 - Niecka Łódzka

LEGENDA

Załącznik Nr 2
do uchwały Nr
Rady Miejskiej w Łodzi

Rozstrzygnięcie o sposobie rozpatrzenia uwag do projektu planu wniesionych w związku z wyłożeniem do publicznego wglądu.

Projekt miejscowego planu zagospodarowania przestrzennego dla części obszaru miasta Łodzi położonej w rejonie ulic: Wagonowej i Lewarowej do terenów kolejowych został wykładany do publicznego wglądu w okresie od 20 października do 10 listopada 2023 r.

W terminie wyznaczonym do wnoszenia uwag dotyczących projektu planu tj. do dnia 24 listopada 2023r. nie wpłynęła żadna uwaga.

**Przewodniczący
Rady Miejskiej w Łodzi**

Marcin GOŁASZEWSKI

Załącznik Nr 3
do uchwały Nr
Rady Miejskiej w Łodzi

Rozstrzygnięcie o sposobie realizacji zapisanych w planie inwestycji z zakresu infrastruktury technicznej, które należą do zadań własnych gminy oraz zasadach ich finansowania.

Do zadań z zakresu infrastruktury technicznej będących zadaniami własnymi gminy należy budowa bądź przebudowa infrastruktury technicznej.

Powyższe zadanie będzie umieszczone w programie rozwoju infrastruktury technicznej, a następnie w zadaniach rzeczowych budżetu gminy objętych wieloletnią prognozą finansową.

Finansowanie będzie odbywało się w oparciu o budżet gminy, z wykorzystaniem funduszy strukturalnych Unii Europejskiej oraz środków Funduszu Ochrony Środowiska, a także środków możliwych do pozyskania z Zintegrowanego Programu Operacyjnego Rozwoju Regionalnego.

Niniejszy załącznik nie zawiera obciążeń miasta z tytułu odszkodowań w trybie art.36 ust. 1 ustawy.

**Przewodniczący
Rady Miejskiej w Łodzi**

Marcin GOŁASZEWSKI

Załącznik Nr 4
do uchwały Nr
Rady Miejskiej w Łodzi

Rada Miejska w Łodzi na podstawie art. 67a ust. 3 ustawy przygotowała dane przestrzenne dla planu, które stanowią załącznik Nr 4 w postaci cyfrowej do uchwały.

Uzasadnienie

do projektu uchwały w sprawie uchwalenia miejscowego planu zagospodarowania przestrzennego dla części obszaru miasta Łodzi położonej w rejonie ulic: Wagonowej i Lewarowej do terenów kolejowych.

Projekt planu (wraz z „Prognozą oddziaływania na środowisko” i „Prognozą skutków finansowych uchwalenia planu miejscowego”) został opracowany na podstawie uchwały Nr LXVIII/2030/22 Rady Miejskiej w Łodzi z dnia 16 listopada 2022 r. w sprawie przystąpienia do sporządzenia miejscowego planu zagospodarowania przestrzennego dla części obszaru miasta Łodzi położonej w rejonie ulic: Wagonowej i Lewarowej do terenów kolejowych.

Przedmiotem planu, zgodnie z jego uchwałą inicjującą, jest ustalenie przeznaczenia i sposobu zagospodarowania terenów zgodnie z wymogami ładu przestrzennego oraz realizowaną polityką przestrzenną miasta określoną w obowiązującym Studium uwarunkowań i kierunków zagospodarowania przestrzennego miasta Łodzi uchwalonym uchwałą Nr LXIX/1753/18 Rady Miejskiej w Łodzi z dnia 28 marca 2018 r., zmienioną uchwałami Rady Miejskiej w Łodzi Nr VI/215/19 z dnia 6 marca 2019 r. i Nr LII/1605/21 z dnia 22 grudnia 2021 r. Powierzchnia obszaru objętego ustaleniami planu wynosi około 27,34 ha.

Obszar objęty planem stanowi część osiedla Stoki – Sikawa - Podgórze. W granicach obszaru znajdują się tereny użytkowane rolniczo, rodzinne ogrody działkowe, fragment doliny rzeki Jasień oraz tereny, na których następuje sukcesja naturalna.

Celem prac planistycznych była ochrona krajobrazów otwartych, użytkowanych rolniczo, nieużytków i istniejących zadrzewień.

Projekt przedstawionej uchwały jest zgodny z obowiązującym „Studium uwarunkowań i kierunków zagospodarowania przestrzennego miasta Łodzi”.

Według ustaleń Studium, obszar objęty planem znajduje się w strefie wyłączonej spod zabudowy, w jednostkach: tereny aktywne przyrodniczo, w tym użytkowane rolniczo (O) i tereny ogrodów działkowych (D). Dla terenów „O” dopuszczalne przeznaczenie to: tereny rolne, rekreacyjno-wypoczynkowe, ogrodów działkowych oraz eksploatacji powierzchniowej kopalin. Ponadto Studium dopuszcza również z ograniczeniami przeznaczenie na: tereny zabudowy związanej z produkcją rolną (wyłącznie w zakresie obiektów istniejących z możliwością rozbudowy istniejących siedlisk) oraz tereny zabudowy mieszkaniowej (wyłącznie w granicach istniejącego zainwestowania). Dla terenów „D” dopuszczalne przeznaczenie to: tereny ogrodów działkowych, lokalizacji budynków rekreacji indywidualnej, zieleni. Studium dopuszcza również z ograniczeniami przeznaczenie na tereny usług wspierających funkcje dopuszczalne w postaci obiektów rekreacji, wypoczynku i sportu.

Procedura formalno-prawna sporządzenia planu została przeprowadzona zgodnie z art. 17 ustawy z dnia 27 marca 2003 r. o planowaniu i zagospodarowaniu przestrzennym (Dz. U. z 2023 r. poz. 977, 1506, 1597, 1688 i 2029). Projekt planu został sporządzony zgodnie z zakresem art. 15 ustawy z dnia 27 marca 2003 r. o planowaniu i zagospodarowaniu przestrzennym, uwzględniając wymogi wynikające z art. 2-4 ww. ustawy.

I. Realizacja wymogów wynikających z art. 1 ust. 2 - 4 ustawy z dnia 27 marca 2003 r. o planowaniu i zagospodarowaniu przestrzennym.

1. W projekcie planu oraz w trakcie procedury jego sporządzania uwzględniono:
 - 1) wymagania ładu przestrzennego, w tym urbanistyki i architektury oraz walory architektoniczne i krajobrazowe poprzez: określenie przeznaczenia terenów spójnego z polityką przestrzenną Miasta wyrażoną w studium uwarunkowań i kierunków zagospodarowania przestrzennego,

precyzując założenia urbanistyczne dla jego funkcjonowania oraz szanując warunki krajobrazowe i środowiskowe;

- 2) wymagania ochrony środowiska, w tym gospodarowania wodami i ochrony gruntów rolnych i leśnych poprzez ustalenie ograniczeń i nakazów w zakresie wykorzystywania terenów, w tym zakazu zabudowy, ustalenia chroniące tereny otwarte oraz cenne przyrodniczo (tereny rolne i zieleni naturalnej), ustalenie przeznaczenia gruntów rolnych w sposób chroniący je przed zagospodarowaniem na cele nierolnicze;
- 3) wymagania ochrony dziedzictwa kulturowego i zabytków poprzez zidentyfikowanie istniejącego zasobu tych wartości oraz wyznaczenie strefy ochrony konserwatorskiej;
- 4) wymagania ochrony zdrowia oraz bezpieczeństwa ludzi i mienia, a także potrzeby osób ze szczególnymi potrzebami, o których mowa w ustawie z dnia 19 lipca 2019 r. o zapewnianiu dostępności osobom ze szczególnymi potrzebami (Dz. U. z 2022 r. poz. 2240) poprzez określenie zasad ochrony środowiska;
- 5) walory ekonomiczne przestrzeni poprzez przeznaczenie na tereny elektrowni słonecznej oraz tereny zieleni naturalnej lub terenów rolnictwa z zakazem zabudowy oraz przez rezygnację z wyznaczania terenów istniejących dróg publicznych z uwagi na nadmierny koszt dostosowania ich do parametrów dróg publicznych podczas gdy nie obsługują obszaru o zwartej strukturze funkcjonalno-przestrzennej i nie będą obsługiwały obszarów zabudowy; drogi te pozostawiono jako wewnętrzne;
- 6) prawo własności poprzez kształtowanie zagospodarowania w sposób racjonalny, uzasadniony potrzebami interesu publicznego oraz wymogami ochrony środowiska i ładu przestrzennego, możliwie w najmniejszym stopniu ingerujący w grunty stanowiące własność prywatną;
- 7) potrzeby obronności i bezpieczeństwa państwa poprzez:
 - wskazanie na rysunku planu informacyjnego oznaczenia powierzchni ograniczających wokół lotniska,
 - uwzględnienie powierzchni ograniczającej zabudowę (BRA) od lotniczych urządzeń naziemnych (LUN), zgodnie z przepisami odrębnymi z zakresu lotnictwa,
 - ustalenie maksymalnej wysokości obiektów budowlanych na 30,0 m, a tym samym zakaz realizacji obiektów stanowiących przeszkody lotnicze;
- 8) potrzeby w zakresie rozwoju infrastruktury technicznej, w szczególności sieci szerokopasmowych, określając możliwość wyposażenia terenów w sieci i urządzenia infrastruktury technicznej oraz precyzując zasady ich realizacji;
- 9) zapewnienie udziału społeczeństwa w pracach nad miejscowym planem zagospodarowania przestrzennego, w tym przy użyciu środków komunikacji elektronicznej oraz zachowanie jawności i przejrzystości procedur planistycznych poprzez:
 - podanie do publicznej wiadomości informacji o przystąpieniu do sporządzenia dokumentu, zgodnie z wymogami przepisów ustawy oraz ustawy z dnia 3 października 2008 r. o udostępnianiu informacji o środowisku i jego ochronie, udziale społeczeństwa w ochronie środowiska oraz o ocenach oddziaływania na środowisko (Dz. U. z 2023 r. poz. 1094, 1113, 1501, 1506, 1688, 1719, 1890, 1906 i 2029), w formie ogłoszeń w prasie, obwieszczeń zawieszonych na tablicy ogłoszeń oraz zamieszczonych na stronie internetowej Miejskiej Pracowni Urbanistycznej w Łodzi,
 - umożliwienie składania wniosków,
 - bieżące informowanie osób zainteresowanych o prowadzonych pracach projektowych oraz udostępnianie dokumentacji prac planistycznych przez Miejską Pracownię Urbanistyczną w Łodzi;

Plan miejscowy nie ma wpływu na uwzględnienie w nim pozostałych wymagań, walorów i potrzeb, które uwzględnia się w planowaniu i zagospodarowaniu przestrzennym zgodnie z art. 1 ust. 2 ww. ustawy.

2. Ustalając przeznaczenie terenu, a także określając sposób zagospodarowania i korzystania z terenu, organ ważył interes publiczny i interesy prywatne, zmierzające do ochrony istniejącego stanu zagospodarowania terenu, jak i zmian w zakresie jego zagospodarowania, a także analizy ekonomiczne, środowiskowe i społeczne.

3. Projekt planu dopuszcza możliwość sytuowania nowej zabudowy wyłącznie w związku z kontynuacją funkcjonowania rodzinnych ogrodów działkowych. Kontynuacja tej funkcji nie wymaga rozbudowy istniejącego systemu komunikacyjnego, a zatem nie wpływa na transportochłonność układu przestrzennego oraz na możliwość wykorzystania transportu zbiorowego jako podstawowego środka transportu.

W projekcie planu nie ustalono szczególnych warunków zagospodarowania oraz ograniczeń w użytkowaniu wynikających z występowania istniejącej sieci wodociągowej i sieci kanalizacji sanitarnej. Podejmując decyzję Prezydent Miasta zważył interes Miasta, gestora sieci infrastruktury technicznej oraz interesy prywatne właścicieli poszczególnych nieruchomości. Przepis art. 15 ust. 2 pkt 9 ustawy z dnia 27 marca 2003r. o planowaniu i zagospodarowaniu przestrzennym daje organowi planistycznemu upoważnienie do zawarcia w planie miejscowym postanowień, które mogą w konsekwencji w sposób istotny ograniczać lub nawet pozbawić właściciela lub użytkownika wieczystego możliwości wykonywania konstytucyjnie chronionego prawa własności. Jednakże taka poważna ingerencja w prawo własności musi być uzasadniona i proporcjonalna w stosunku do celów, których osiągnięciu ma służyć. Rezygnacja z ww. ustaleń podyktowana jest brakiem powszechnie obowiązujących przepisów prawnych nakazujących wprowadzenie określonych ograniczeń w zagospodarowaniu terenu.

II. Zgodność z wynikami analizy dotyczącej oceny aktualności studium uwarunkowań i kierunków zagospodarowania przestrzennego oraz miejscowych planów zagospodarowania przestrzennego Łodzi.

Ocena aktualności Studium uwarunkowań i kierunków zagospodarowania przestrzennego oraz miejscowych planów zagospodarowania przestrzennego miasta Łodzi przyjęta uchwałą Nr LXXIX/2113/18 Rady Miejskiej w Łodzi z dnia 14 listopada 2018 r. w sprawie aktualności Studium uwarunkowań i kierunków zagospodarowania przestrzennego oraz miejscowych planów zagospodarowania przestrzennego miasta Łodzi nie przewiduje konieczności aktualizacji ustaleń Studium w odniesieniu do obszaru objętego projektem planu. W związku z powyższym projekt planu jest zgodny z wynikami analizy dotyczącej oceny aktualności Studium.

III. Wpływ na finanse publiczne, w tym budżet gminy.

Sporządzona dla potrzeb projektu Planu, zgodnie z wymogiem art. 17 pkt 5 ustawy z dnia 27 marca 2003 r. o planowaniu i zagospodarowaniu przestrzennym, prognoza skutków finansowych uchwalenia planu miejscowego wykazała, iż realizacja ustaleń projektu Planu będzie skutkować ujemnym wynikiem finansowym, co oznacza, że wydatki generowane przez nowe zagospodarowanie przewyższają dochody.

DYREKTOR
Miejskiej Pracowni Urbanistycznej w Łodzi
Magdalena Talar-Wisniewska
Magdalena Talar-Wisniewska

Łódź, dnia 11 grudnia 2023 r.



DFP-Bd-II.3024.149.2023

Skarbnik Miasta Łodzi

ul. Sienkiewicza 5
90-113 Łódź
tel.: +48 (42) 638 45 08
fax: +48 (42) 638 45 55
e-mail: skarbnik@uml.lodz.pl
www.lodz.pl

Pani

Magdalena Talar-Wiśniewska

Dyrektor

Miejskiej Pracowni

Urbanistycznej w Łodzi

W związku z przesłanym do zaopiniowania, przy piśmie znak MPU.ZP4.46.318.2022.DM.GS z dnia 29 listopada 2023 r., projektem uchwały w sprawie uchwalenia miejscowego planu zagospodarowania przestrzennego dla części obszaru miasta Łodzi położonej w rejonie ulic: Wagonowej i Lewarowej do terenów kolejowych, informuję, iż przyjmuję do wiadomości przedstawioną prognozę skutków finansowych.

Z uwagi na fakt, iż skutki finansowe uchwalenia w/w planu stanowią ujemny wynik finansowy na poziomie ok. (-) 168,33 tys. zł, wszelkie działania wynikające z realizacji planu powinny być zgłaszane przez merytoryczne jednostki organizacyjne UMŁ z odpowiednim wyprzedzeniem.

Krzysztof Mączkowski

