

DEK-OSR-1.6222 179.2024

Warszawa, dn. 2024-04-16

Orange Polska S.A.
Al. Jerozolimskie 160
02-326 Warszawa

Pełnomocnik:
Pełnomocnictwo numer: 176/01/21
z dnia: 2021-01-13

dane do korespondencji:
NetWorks Sp. z o.o.
ul. Józefa Piusa Dziekońskiego 3
00-728 Warszawa
tel.

Prezydent Miasta Łodzi
Urząd Miasta Łodzi
ul. Piłsudskiego 100
90-926 Łódź

Dotyczy: ustawowego obowiązku, wynikającego z art. 152 ust. 1 i ust. 7 w związku z ust. 6 pkt 1c ustawy z dnia 27 kwietnia 2001r – Prawo ochrony środowiska (Dz.U. 2024 poz. 54).

Działając z upoważnienia Orange Polska S.A. z siedzibą Al. Jerozolimskie 160, 02-326 Warszawa, informuję o zmianie danych w zakresie wielkości i rodzaju emisji dla instalacji radiokomunikacyjnej 152 (90898N!) WÓLKA (WLD_LODZ_WIECKOWSKIE28) zlokalizowanej w miejscowości ŁÓDŹ, ul. PŁK. DR. ST. WIĘCKOWSKIEGO 28. W stosunku do informacji zawartej w zgłoszeniu realizowanym dla tej instalacji w trybie art. 152 ust. 1 i 5 ustawy z dnia 27 kwietnia 2001r – Prawo ochrony środowiska (Dz.U. 2024 poz. 54), dane ulegają zmianie w następujący sposób:

9. Wielkość i rodzaj emisji²⁾:

Pole elektromagnetyczne. EIRP poszczególnych anten zostało podane w pkt 12, tj.

Lp.	Równoważna moc promieniowana izotropowo (EIRP) [W]
1.	24072
2.	57020
3.	25071
4.	57020
5.	23255
6.	57020

12. Szczegółowe dane, odpowiednio do rodzaju instalacji, zgodne z wymaganiami określonymi w załączniku nr 2 do Rozporządzenia:

Lp.	1)	2)	3)	4)	5)	
	Współrzędne geograficzne	Częstotliwość lub zakresy częstotliwości pracy instalacji [MHz]	Wysokość środka elektrycznego anteny [m n.p.t]	Równoważna moc promieniowana izotropowo (EIRP) [W]	Azymut [°]	Kąt pochylenia lub zakresy kątów pochylenia [°]
1.	19°27'0" 51°46'19.3"	900/1800/2100/ 2600	25	24072	134	0-14/0-10/ 0-10/0-10
2.	19°27'0.1" 51°46'19.3"	3600	25	57020	134	0-12
3.	19°26'59.1" 51°46'19.3"	900/1800/2100/ 2600	25.3	25071	248	0-14/0-10/ 0-10/0-10
4.	19°26'59.1" 51°46'19.3"	3600	25.3	57020	248	0-12
5.	19°27'0" 51°46'19.3"	900/1800/2100/ 2600	26	23255	350	0-14/0-10/ 0-10/0-10
6.	19°26'60" 51°46'19.3"	3600	26	57020	350	0-12

*) tolerancja azymutu od -10° do +10°.

Informuję, iż dokonane zmiany w zakresie wielkości i rodzaju emisji przedmiotowej instalacji nie powodują zmiany instalacji w sposób istotny zgodnie z art. 3 pkt 7 ustawy Poś.

W załączniku przesyłam:

1. Pełnomocnictwo
2. Kopia potwierdzenia wniesienia opłaty skarbowej.
3. Sprawozdanie z pomiarów pól elektromagnetycznych wykonanych dla celów ochrony środowiska.

Otrzymują:

1. a/a
2. adresat



Signed by /
Podpisano przez:

Date / Data: 2024-
04-16 13:43



NetWorks Sp. z o.o.
Laboratorium Badań Środowiskowych
ul. Józefa Piłsudskiego 3
00-728 Warszawa
e-mail: Laboratorium@networks.pl



AB 419

S P R A W O Z D A N I E 2428/2024/OS
Z POMIARÓW PÓL ELEKTROMAGNETYCZNYCH
WYKONANYCH DLA POTRZEB OCHRONY ŚRODOWISKA

Badany obiekt: Instalacja radiokomunikacyjna Orange Polska S.A.
Numer i nazwa: 152 (90898N!) WÓLKA (WLD_LODZ_WIECKOWSKIE28)
Adres: ŁÓDŹ, PŁK. DR. ST. WIĘCKOWSKIEGO 28, Powiat m. Łódź, WOJ. ŁÓDZKIE

Data wykonania pomiarów: 2024-04-11

Sprawozdanie z badań bez pisemnej zgody laboratorium nie może być powielane inaczej niż w całości.
Wynik przedstawione w niniejszym sprawozdaniu odnoszą się wyłącznie do badanego obiektu i do warunków i konfiguracji urządzeń w dniu wykonywania pomiarów.

1. Właściciel badanego obiektu:

Orange Polska S.A., Al. Jerozolimskie 160, 02-326 Warszawa

2. Zleceniodawca:

Orange Polska S.A., Al. Jerozolimskie 160, 02-326 Warszawa

3. Przedstawiciel zleceniodawcy:

NetWorks Sp. z o.o.

4. Zakres zlecenia:

Wykonanie badania i opracowanie sprawozdania z pomiarów natężenia pola elektrycznego i pola magnetycznego dla instalacji radiokomunikacyjnej Orange Polska S.A. zlokalizowanej w miejscowości ŁÓDŹ, PŁK. DR. ST. WIĘCKOWSKIEGO 28.

5. Cel zlecenia:

Wykonanie pomiarów pól elektromagnetycznych w otoczeniu instalacji radiokomunikacyjnej 152 (90898N!) WÓLKA (WLD_LODZ_WIECKOWSKIE28) w odniesieniu do wymagań określonych w *Rozporządzeniu Ministra Klimatu z dnia 17 lutego 2020 r. w sprawie sposobów sprawdzania dotrzymania dopuszczalnych poziomów pól elektromagnetycznych w środowisku (Dz.U. 2022 poz. 2630)*.

6. Pomiary zostały wykonane przez:

7. Informacje o źródłach pól elektromagnetycznych

7.1. Sposób identyfikacji badanych źródeł pól elektromagnetycznych

Identyfikacji źródeł i parametrów technicznych dokonano na podstawie analizy dokumentacji dotyczącej zlecenia oraz obserwacji miejsca wykonywania badań.

7.2. Opis miejsca zainstalowania anten i urządzeń technicznych. Opis obiektu badań i jego otoczenia

Instalacja radiokomunikacyjna zlokalizowana jest na dachu. Anteny zawieszono na masztach usytowanych na dachu budynku. Urządzenia sterujące oraz zasilające zainstalowano w szafie outdoor na poddaszu. Wokół instalacji znajduje się miasto.

Instalacja radiokomunikacyjna jest obiektem bezobsługowym. Okresowe stanowiska pracy związane są z prowadzonymi w zależności od potrzeb konserwacjami, przeglądami, strojeniem i naprawami.

Sprawozdanie z badań bez pisemnej zgody laboratorium nie może być powielane inaczej niż w całości.
Wynik przedstawione w niniejszym sprawozdaniu odnoszą się wyłącznie do badanego obiektu i do warunków i konfiguracji urządzeń w dniu wykonywania pomiarów.

7.3. Parametry techniczne źródła pola elektromagnetycznego

Dane przedstawiające maksymalne parametry pracy instalacji przekazane przez zleceniodawcę:

Parametry systemu nadawczo-odbiorczego:

Charakterystyka promieniowania		kierunkowa					
Rzeczywisty czas pracy [h/dobę]		24					
Warunki pracy		znamionowe					
Rodzaj wytwarzanego pola		stacjonarne					
Lp.	Częstotliwość lub zakresy częstotliwości pracy [MHz]	Typ/producent anteny	liczba anten	Azymut [°]	kąt pochylecia [°]	Wysokość środka elektrycznego anteny [m n.p.t.]	Równoważna moc promieniowana izotropowo (EIRP) [W]
1	900/1800/2100/2600	ATR4518R13v06 Huawei	1	134	0-14**/0-10**/ 0-10**/0-10**	25	24072
2	3600	AAU5349 Huawei	1	134	0-12**	25	57020
3	900/1800/2100/2600	ATR4518R13v06 Huawei	1	248	0-14**/0-10**/ 0-10**/0-10**	25.3	25071
4	3600	AAU5349 Huawei	1	248	0-12**	25.3	57020
5	900/1800/2100/2600	ATR4518R13v06 Huawei	1	350	0-14**/0-10**/ 0-10**/0-10**	26	23255
6	3600	AAU5349 Huawei	1	350	0-12**	26	57020

* wskazane wartości kąta pochylecia anten, zgodnie z informacją uzyskaną od zleceniodawcy, są wartościami stałymi

** pomiary wykonano zgodnie z pkt 13., ppkt 2 załącznika do Rozporządzenia Ministra Klimatu z dnia 17 lutego 2020 r. (Dz. U. 2022, poz. 2630).

Transmisja realizowana drogą kablową

7.4 Inne źródła pól elektromagnetycznych

Na podstawie informacji otrzymanych od użytkownika oraz obserwacji otoczenia miejsca wykonywania pomiarów nie stwierdzono występowania innych źródeł pola-EM

8. Opis pomiarów

8.1. Metoda badań

Zgodna z rozporządzeniem Ministra Klimatu z dnia 17 lutego 2020 r. w sprawie sposobów sprawdzania dotrzymania dopuszczalnych poziomów pól elektromagnetycznych w środowisku (Dz.U. 2022 poz. 2630), określona w pkt 25 ppkt 1 załącznika do niniejszego rozporządzenia.

8.2. Termin pomiarów i warunki środowiskowe

Podczas wykonywania pomiarów pól elektromagnetycznych nie występowały opady atmosferyczne. Wyniki pomiaru parametrów pogodowych przedstawia poniższa tabela:

Data [rrrr-mm-dd]	Godzina [hh:mm-hh:mm]	Warunki środowiskowe			
		Temperatura [°C]		Wilgotność względna [%]	
2024-04-11	09:20-13:20	Przed pomiarem	Po pomiarach	Przed pomiarem	Po pomiarach
		11.5	15.0	60.7	52.0

Przedstawione wyżej warunki środowiskowe, występujące podczas wykonywania pomiarów pól elektromagnetycznych, są zgodne ze specyfikacją techniczną użytego zestawu pomiarowego.

8.3. Warunki pracy urządzeń nadawczych

Podczas pomiarów w przypadku uzyskania wyniku pomiaru szerokopasmowego wykonanego zastosowaną metodą, dla zakresów częstotliwości od 10 MHz do 300 GHz, powiększonego o rozszerzoną niepewność pomiaru U dla współczynnika rozszerzenia $k = 2$ przekraczającego 70% najniższej dopuszczalnej wartości składowej elektrycznej lub magnetycznej pola dla objętych pomiarami zakresów częstotliwości, uwzględnia się poprawki pomiarowe przekazane

Sprawozdanie z badań bez pisemnej zgody laboratorium nie może być powielane inaczej niż w całości.
 Wynik przedstawione w niniejszym sprawozdaniu odnoszą się wyłącznie do badanego obiektu i do warunków i konfiguracji urządzeń w dniu wykonywania pomiarów.

przez zleceniodawcę, umożliwiające uwzględnienie maksymalnych parametrów pracy instalacji zgodnie z pkt 7 załącznika do Rozporządzeniem Ministra Klimatu z dnia 17 lutego 2020 r. w sprawie sposobów sprawdzania dotrzymania dopuszczalnych poziomów pól elektromagnetycznych w środowisku (Dz. U. 2022, poz. 2630) zaznaczając, że wymagane jest wykonanie pomiaru z wykorzystaniem miernika selektywnego. W przypadku uzyskania wyniku pomiaru szerokopasmowego wykonanego zastosowaną metodą, dla zakresów częstotliwości od 10 MHz do 300 GHz, powiększonego o rozszerzoną niepewność pomiaru U dla współczynnika rozszerzenia $k = 2$ nieprzekraczającego 70% najniższej dopuszczalnej wartości składowej elektrycznej lub magnetycznej pola dla objętych pomiarami zakresów częstotliwości, nie uwzględnia się poprawek pomiarowych.

8.4. Wyposażenie pomiarowe

Zestaw pomiarowy służący do pomiaru natężenia składowej elektrycznej pola elektromagnetycznego złożony z szerokopasmowego miernika i sondy pomiarowej:

Oznaczenie miernika	Producent	Model	Numer fabryczny	Oznaczenie sondy	Producent	Model	Numer fabryczny
MW-06	Wavecontrol	Miernik pól elektromagnetycznych SMP2	22SN2088	SW-11	Wavecontrol	Sonda WPF60	22WP230219

Mierniki natężenia pola elektromagnetycznego podlegają okresowemu sprawdzeniu zgodnie z procedurą wewnętrzną P-03 i PB-01. Świadectwo wzorcowania zestawu pomiarowego z dnia 4 listopada 2022 o numerze LWIMP/W/334/22 wydane przez Politechnika Wrocławską.

Data ważności świadectwa wzorcowania: 4 listopada 2024 (zgodnie z procedurą wewnętrzną P-03).

Termohigrometr:

Oznaczenie:	TH-15	Producent:	AZ INSTRUMENT CORP	Model:	Termohigrometr AZ8706
-------------	-------	------------	--------------------	--------	-----------------------

Data ważności świadectwa wzorcowania: 3 stycznia 2025 (zgodnie z procedurą wewnętrzną P-03).

Dalmierz:

Oznaczenie	Producent	Typ	Numer seryjny	Nr świadectwa wzorcowania	Data świadectwa wzorcowania
D-15	Leica	Dalmierz Leica Disto D510	1061801909	L4-L41.4180.14.2017.3086.1	1 września 2017

Data ważności świadectwa wzorcowania: 1 września 2027 (zgodnie z procedurą wewnętrzną P-03).

Odbiornik GNSS:

Odbiornik GNSS wbudowany w miernik natężenia pola elektromagnetycznego użyty podczas pomiarów	Producent	Model
	UBlox	MAX-M8Q

Odbiorniki podlegają okresowemu sprawdzeniu zgodnie z procedurą wewnętrzną P-03.

9. Wyniki pomiarów

Pole elektryczne

Nr pionu	Opis umiejscowienia pionu (punktu) pomiarowego	Wysokość pomiaru [m]	Zmierzona wartość natężenia pola elektrycznego E [V/m] ^{1,5}	Wartość natężenia pola elektrycznego powiększona o niepewność pomiaru ⁴ E [V/m]	Wskaźnikowa wartość poziomu emisji pól elektromagnetycznych WM_{E^3}	Współrzędne geograficzne pionu (punktu) pomiarowego ²
1	DPP - za trwale zamkniętym oknie klatki schodowej, piętro 3/3, ul. Włocławskiego 28	0,3-2,0	<1,0*	1,6	0,06	51°46'18,8" 19°26'60,0"
2	DPP - za trwale zamkniętym oknie klatki schodowej,	0,3-2,0	<1,0*	1,6	0,06	51°46'18,5" 19°26'59,6"

Sprawozdanie z badań bez pisemnej zgody laboratorium nie może być powielane inaczej niż w całości. Wynik przedstawione w niniejszym sprawozdaniu odnoszą się wyłącznie do badanego obiektu i do warunków i konfiguracji urządzeń w dniu wykonywania pomiarów.

	piętro 3/3, ul. Więckowskiego 28					
3	DPP - na balkonie mieszkania 7a, piętro 3/3, ul. Więckowskiego 28	2.0	1.2	1.9	0.07	51°46'18.8" 19°26'60.0"
4	DPP - w płaszczyźnie otworu okiennego mieszkania 7a, piętro 3/3, ul. Więckowskiego 28	0.3-2.0	<1.0*	1.6	0.06	51°46'19.6" 19°26'60.0"
5	DPP - w płaszczyźnie otworu okiennego klatki schodowej, piętro 3/3, ul. Więckowskiego 30	2.0	1.4	2.2	0.08	51°46'18.5" 19°26'58.2"
6	DPP - w płaszczyźnie otworu okiennego klatki schodowej, piętro 3/3, ul. Więckowskiego 30	0.3-2.0	<1.0*	1.6	0.06	51°46'17.4" 19°26'58.2"
7	DPP - w płaszczyźnie otworu okiennego klatki schodowej, piętro 3/3, ul. Więckowskiego 30	0.3-2.0	<1.0*	1.6	0.06	51°46'18.5" 19°26'58.9"
8	DPP - w płaszczyźnie otworu okiennego klatki schodowej, piętro 3/3, ul. Więckowskiego 30	0.3-2.0	<1.0*	1.6	0.06	51°46'18.8" 19°26'58.6"
9	DPP - w płaszczyźnie otworu okiennego klatki schodowej, piętro 3/3, ul. Więckowskiego 32	0.3-2.0	<1.0*	1.6	0.06	51°46'18.8" 19°26'56.8"
10	DPP - w płaszczyźnie otworu okiennego klatki schodowej, piętro 3/3, ul. Więckowskiego 32	2.0	1.2	1.9	0.07	51°46'18.5" 19°26'57.5"
11	DPP - w płaszczyźnie otworu okiennego mieszkania 5, piętro 2/3, ul. Więckowskiego 32	0.3-2.0	<1.0*	1.6	0.06	51°46'19.2" 19°26'57.1"
12	DPP - w płaszczyźnie otworu okiennego klatki schodowej, piętro 1/1, ul. Gdańska 38	0.3-2.0	<1.0*	1.6	0.06	51°46'18.8" 19°26'56.0"
13	DPP - w płaszczyźnie otworu okiennego budynku usługowego, na parterze, ul. Gdańska 43	0.3-2.0	<1.0*	1.6	0.06	51°46'18.5" 19°26'54.2"
14	DPP - w płaszczyźnie otworu okiennego klatki schodowej, piętro 3/3, ul. Więckowskiego 29	0.3-2.0	<1.0*	1.6	0.06	51°46'20.6" 19°26'58.2"
15	DPP - w płaszczyźnie otworu okiennego budynku mieszkalnego, na parterze, ul. Gdańska 31	0.3-2.0	<1.0*	1.6	0.06	51°46'19.6" 19°26'57.1"
16	DPP - w płaszczyźnie otworu okiennego klatki schodowej, piętro 3/3, ul. Więckowskiego 29	0.3-2.0	<1.0*	1.6	0.06	51°46'20.3" 19°26'58.2"
17	DPP - w płaszczyźnie otworu okiennego klatki schodowej, piętro 3/3, ul. Więckowskiego 29	0.3-2.0	<1.0*	1.6	0.06	51°46'20.6" 19°26'57.5"

Sprawozdanie z badań bez pisemnej zgody laboratorium nie może być powielane inaczej niż w całości.
 Wynik przedstawione w niniejszym sprawozdaniu odnoszą się wyłącznie do badanego obiektu i do warunków i konfiguracji urządzeń w dniu wykonywania pomiarów.

18	DPP - w płaszczyźnie otworu okiennego mieszkania 6, piętro 3/3, ul. Włockowskiego 27	2.0	2.5	3.9	0.14	51°46'19.9" 19°26'59.3"
19	DPP - w płaszczyźnie otworu okiennego klatki schodowej, piętro 3/3, ul. Włockowskiego 29	0.3-2.0	<1.0*	1.6	0.06	51°46'21.0" 19°26'59.3"
20	DPP - w płaszczyźnie otworu okiennego klatki schodowej, piętro 3/3, ul. Włockowskiego 25	0.3-2.0	<1.0*	1.6	0.06	51°46'20.6" 19°27'0.7"
21	DPP - w płaszczyźnie otworu okiennego klatki schodowej, piętro 3/3, ul. Włockowskiego 25	0.3-2.0	<1.0*	1.6	0.06	51°46'21.0" 19°26'60.0"
22	DPP - w płaszczyźnie otworu okiennego mieszkania 7, piętro 3/3, ul. Włockowskiego 23	0.3-2.0	<1.0*	1.6	0.06	51°46'20.3" 19°27'1.4"
23	DPP - w płaszczyźnie otworu okiennego budynku mieszkalnego, na parterze, ul. Włockowskiego 22	0.3-2.0	<1.0*	1.6	0.06	51°46'19.9" 19°27'2.9"
24	DPP - w płaszczyźnie otworu okiennego klatki schodowej, piętro 3/3, ul. Włockowskiego 24	0.3-2.0	<1.0*	1.6	0.06	51°46'19.2" 19°27'2.2"
25	DPP - w płaszczyźnie otworu okiennego klatki schodowej, piętro 2/2, ul. Włockowskiego 24	0.3-2.0	<1.0*	1.6	0.06	51°46'18.8" 19°27'2.5"
26	DPP - w płaszczyźnie otworu okiennego klatki schodowej, piętro 2/2, ul. Włockowskiego 26	0.3-2.0	<1.0*	1.6	0.06	51°46'19.2" 19°27'1.1"
27	DPP - w płaszczyźnie otworu okiennego klatki schodowej, piętro 2/2, ul. Włockowskiego 26	2.0	1.4	2.2	0.08	51°46'18.5" 19°27'1.4"
28	GKP w odległości 16m od anteny sektorowej az. 350°	0.3-2.0	<1.0*	1.6	0.06	51°46'19.9" 19°26'60.0"
29	GKP w odległości 64m od anteny sektorowej az. 350°	0.3-2.0	<1.0*	1.6	0.06	51°46'21.4" 19°26'59.3"
30	GKP w odległości 112m od anteny sektorowej az. 350°	0.3-2.0	<1.0*	1.6	0.06	51°46'22.8" 19°26'58.9"
31	PKP na az. 304° w odległości 27m od anteny sektorowej az. 350°	0.3-2.0	<1.0*	1.6	0.06	51°46'19.9" 19°26'58.9"
32	PKP na az. 320° w odległości 20m od anteny sektorowej az. 350°	0.3-2.0	<1.0*	1.6	0.06	51°46'19.9" 19°26'59.3"
33	PKP na az. 335° w odległości 42m od anteny sektorowej az. 350°	0.3-2.0	<1.0*	1.6	0.06	51°46'20.6" 19°26'58.9"
34	PKP na az. 5° w odległości 20m od anteny sektorowej az. 350°	0.3-2.0	<1.0*	1.6	0.06	51°46'19.9" 19°26'60.0"

Sprawozdanie z badań bez pisemnej zgody laboratorium nie może być powielane inaczej niż w całości.
 Wynik przedstawione w niniejszym sprawozdaniu odnoszą się wyłącznie do badanego obiektu i do warunków i konfiguracji urządzeń w dniu wykonywania pomiarów.

35	PKP na az. 20° w odległości 21m od anteny sektorowej az. 350°	0.3-2.0	<1.0*	1.6	0.06	51°46'19.9" 19°27'0.4"
36	PKP na az. 36° w odległości 55m od anteny sektorowej az. 350°	0.3-2.0	<1.0*	1.6	0.06	51°46'20.6" 19°27'1.8"
37	GKP w odległości 28m od anteny sektorowej az. 134°	0.3-2.0	<1.0*	1.6	0.06	51°46'18.8" 19°27'1.1"
38	GKP w odległości 95m od anteny sektorowej az. 134°	0.3-2.0	<1.0*	1.6	0.06	51°46'17.0" 19°27'3.6"
39	GKP w odległości 113m od anteny sektorowej az. 134°	0.3-2.0	<1.0*	1.6	0.06	51°46'16.7" 19°27'4.3"
40	PKP na az. 180° w odległości 45m od anteny sektorowej az. 134°	0.3-2.0	<1.0*	1.6	0.06	51°46'17.8" 19°26'60.0"
41	PKP na az. 163° w odległości 42m od anteny sektorowej az. 134°	0.3-2.0	<1.0*	1.6	0.06	51°46'18.1" 19°27'0.7"
42	PKP na az. 149° w odległości 27m od anteny sektorowej az. 134°	0.3-2.0	<1.0*	1.6	0.06	51°46'18.5" 19°27'0.7"
43	PKP na az. 119° w odległości 25m od anteny sektorowej az. 134°	0.3-2.0	<1.0*	1.6	0.06	51°46'18.8" 19°27'1.1"
44	PKP na az. 104° w odległości 24m od anteny sektorowej az. 134°	0.3-2.0	<1.0*	1.6	0.06	51°46'19.2" 19°27'1.4"
45	GKP w odległości 91m od anteny sektorowej az. 248°	0.3-2.0	<1.0*	1.6	0.06	51°46'18.1" 19°26'54.6"
46	PKP na az. 294° w odległości 31m od anteny sektorowej az. 248°	0.3-2.0	<1.0*	1.6	0.06	51°46'19.6" 19°26'57.5"
47	PKP na az. 278° w odległości 37m od anteny sektorowej az. 248°	0.3-2.0	<1.0*	1.6	0.06	51°46'19.6" 19°26'57.1"
48	PKP na az. 233° w odległości 23m od anteny sektorowej az. 248°	0.3-2.0	<1.0*	1.6	0.06	51°46'18.8" 19°26'58.2"
49	PKP na az. 218° w odległości 25m od anteny sektorowej az. 248°	0.3-2.0	<1.0*	1.6	0.06	51°46'18.5" 19°26'58.2"
50	PKP na az. 202° w odległości 37m od anteny sektorowej az. 248°	0.3-2.0	<1.0*	1.6	0.06	51°46'18.1" 19°26'58.2"
-	GKP w odległości 137m od anteny sektorowej az. 350°	0.3-2.0	<1.0*	1.6	0.06	51°46'23.9" 19°26'58.9"
-	GKP w odległości 242m od anteny sektorowej az. 350°	0.3-2.0	<1.0*	1.6	0.06	51°46'27.1" 19°26'57.8"
-	GKP w odległości 146m od anteny sektorowej az. 134°	0.3-2.0	<1.0*	1.6	0.06	51°46'16.0" 19°27'5.4"
-	GKP w odległości 299m od anteny sektorowej az. 248°	0.3-2.0	<1.0*	1.6	0.06	51°46'15.6" 19°26'44.5"

Sprawozdanie z badań bez pisemnej zgody laboratorium nie może być powielane inaczej niż w całości.
 Wynik przedstawione w niniejszym sprawozdaniu odnoszą się wyłącznie do badanego obiektu i do warunków i konfiguracji urządzeń w dniu wykonywania pomiarów.

Pole magnetyczne (wyznaczone na podstawie pomiaru wartości natężenia pola elektrycznego)

Nr pionu	Opis umiejscowienia pionu (punktu) pomiarowego	Wysokość pomiaru [m]	Wartość natężenia pola magnetycznego H [A/m] ¹	Wartość natężenia pola magnetycznego powiększona o niepewność pomiaru ⁴ H [A/m]	Wskaźnikowa wartość poziomu emisji pól elektromagnetycznych WM _r ³	Współrzędne geograficzne pionu (punktu) pomiarowego ²
1	DPP - za trwale zamkniętym oknie klatki schodowej, piętro 3/3, ul. Więckowskiego 28	0.3-2.0	<0.003*	0.004	0.06	51°46'18.8" 19°26'60.0"
2	DPP - za trwale zamkniętym oknie klatki schodowej, piętro 3/3, ul. Więckowskiego 28	0.3-2.0	<0.003*	0.004	0.06	51°46'18.5" 19°26'59.6"
3	DPP - na balkonie mieszkania 7a, piętro 3/3, ul. Więckowskiego 28	2.0	0.003	0.005	0.07	51°46'18.8" 19°26'60.0"
4	DPP - w płaszczyźnie otworu okiennego mieszkania 7a, piętro 3/3, ul. Więckowskiego 28	0.3-2.0	<0.003*	0.004	0.06	51°46'19.6" 19°26'60.0"
5	DPP - w płaszczyźnie otworu okiennego klatki schodowej, piętro 3/3, ul. Więckowskiego 30	2.0	0.004	0.006	0.08	51°46'18.5" 19°26'58.2"
6	DPP - w płaszczyźnie otworu okiennego klatki schodowej, piętro 3/3, ul. Więckowskiego 30	0.3-2.0	<0.003*	0.004	0.06	51°46'17.4" 19°26'58.2"
7	DPP - w płaszczyźnie otworu okiennego klatki schodowej, piętro 3/3, ul. Więckowskiego 30	0.3-2.0	<0.003*	0.004	0.06	51°46'18.5" 19°26'58.9"
8	DPP - w płaszczyźnie otworu okiennego klatki schodowej, piętro 3/3, ul. Więckowskiego 30	0.3-2.0	<0.003*	0.004	0.06	51°46'18.8" 19°26'58.6"
9	DPP - w płaszczyźnie otworu okiennego klatki schodowej, piętro 3/3, ul. Więckowskiego 32	0.3-2.0	<0.003*	0.004	0.06	51°46'18.8" 19°26'56.8"
10	DPP - w płaszczyźnie otworu okiennego klatki schodowej, piętro 3/3, ul. Więckowskiego 32	2.0	0.003	0.005	0.07	51°46'18.5" 19°26'57.5"
11	DPP - w płaszczyźnie otworu okiennego mieszkania 5, piętro 2/3, ul. Więckowskiego 32	0.3-2.0	<0.003*	0.004	0.06	51°46'19.2" 19°26'57.1"
12	DPP - w płaszczyźnie otworu okiennego klatki schodowej, piętro 1/1, ul. Gdańska 38	0.3-2.0	<0.003*	0.004	0.06	51°46'18.8" 19°26'56.0"
13	DPP - w płaszczyźnie otworu okiennego budynku usługowego, na parterze, ul. Gdańska 43	0.3-2.0	<0.003*	0.004	0.06	51°46'18.5" 19°26'54.2"
14	DPP - w płaszczyźnie otworu okiennego klatki schodowej,	0.3-2.0	<0.003*	0.004	0.06	51°46'20.6" 19°26'58.2"

Sprawozdanie z badań bez pisemnej zgody laboratorium nie może być powielane inaczej niż w całości.
 Wynik przedstawione w niniejszym sprawozdaniu odnoszą się wyłącznie do badanego obiektu i do warunków i konfiguracji urządzeń w dniu wykonywania pomiarów.

	piętro 3/3, ul. Wieckowskiego 29					
15	DPP - w płaszczyźnie otworu okiennego budynku mieszkalnego, na parterze, ul. Gdańska 31	0.3-2.0	<0.003*	0.004	0.06	51°46'19.6" 19°26'57.1"
16	DPP - w płaszczyźnie otworu okiennego klatki schodowej, piętro 3/3, ul. Wieckowskiego 29	0.3-2.0	<0.003*	0.004	0.06	51°46'20.3" 19°26'58.2"
17	DPP - w płaszczyźnie otworu okiennego klatki schodowej, piętro 3/3, ul. Wieckowskiego 29	0.3-2.0	<0.003*	0.004	0.06	51°46'20.6" 19°26'57.5"
18	DPP - w płaszczyźnie otworu okiennego mieszkania 6, piętro 3/3, ul. Wieckowskiego 27	2.0	0.007	0.01	0.14	51°46'19.9" 19°26'59.3"
19	DPP - w płaszczyźnie otworu okiennego klatki schodowej, piętro 3/3, ul. Wieckowskiego 29	0.3-2.0	<0.003*	0.004	0.06	51°46'21.0" 19°26'59.3"
20	DPP - w płaszczyźnie otworu okiennego klatki schodowej, piętro 3/3, ul. Wieckowskiego 25	0.3-2.0	<0.003*	0.004	0.06	51°46'20.6" 19°27'0.7"
21	DPP - w płaszczyźnie otworu okiennego klatki schodowej, piętro 3/3, ul. Wieckowskiego 25	0.3-2.0	<0.003*	0.004	0.06	51°46'21.0" 19°26'60.0"
22	DPP - w płaszczyźnie otworu okiennego mieszkania 7, piętro 3/3, ul. Wieckowskiego 23	0.3-2.0	<0.003*	0.004	0.06	51°46'20.3" 19°27'1.4"
23	DPP - w płaszczyźnie otworu okiennego budynku mieszkalnego, na parterze, ul. Wieckowskiego 22	0.3-2.0	<0.003*	0.004	0.06	51°46'19.9" 19°27'2.9"
24	DPP - w płaszczyźnie otworu okiennego klatki schodowej, piętro 3/3, ul. Wieckowskiego 24	0.3-2.0	<0.003*	0.004	0.06	51°46'19.2" 19°27'2.2"
25	DPP - w płaszczyźnie otworu okiennego klatki schodowej, piętro 2/2, ul. Wieckowskiego 24	0.3-2.0	<0.003*	0.004	0.06	51°46'18.8" 19°27'2.5"
26	DPP - w płaszczyźnie otworu okiennego klatki schodowej, piętro 2/2, ul. Wieckowskiego 26	0.3-2.0	<0.003*	0.004	0.06	51°46'19.2" 19°27'1.1"
27	DPP - w płaszczyźnie otworu okiennego klatki schodowej, piętro 2/2, ul. Wieckowskiego 26	2.0	0.004	0.006	0.08	51°46'18.5" 19°27'1.4"
28	GKP w odległości 16m od anteny sektorowej az. 350°	0.3-2.0	<0.003*	0.004	0.06	51°46'19.9" 19°26'60.0"
29	GKP w odległości 64m od anteny sektorowej az. 350°	0.3-2.0	<0.003*	0.004	0.06	51°46'21.4" 19°26'59.3"

Sprawozdanie z badań bez pisemnej zgody laboratorium nie może być powielane inaczej niż w całości.
 Wynik przedstawione w niniejszym sprawozdaniu odnoszą się wyłącznie do badanego obiektu i do warunków i konfiguracji urządzeń w dniu wykonywania pomiarów.

30	GKP w odległości 112m od anteny sektorowej az. 350°	0,3-2,0	<0.003*	0.004	0.06	51°46'22.8" 19°26'58.9"
31	PKP na az. 304° w odległości 27m od anteny sektorowej az. 350°	0,3-2,0	<0.003*	0.004	0.06	51°46'19.9" 19°26'58.9"
32	PKP na az. 320° w odległości 20m od anteny sektorowej az. 350°	0,3-2,0	<0.003*	0.004	0.06	51°46'19.9" 19°26'59.3"
33	PKP na az. 335° w odległości 42m od anteny sektorowej az. 350°	0,3-2,0	<0.003*	0.004	0.06	51°46'20.6" 19°26'58.9"
34	PKP na az. 5° w odległości 20m od anteny sektorowej az. 350°	0,3-2,0	<0.003*	0.004	0.06	51°46'19.9" 19°26'60.0"
35	PKP na az. 20° w odległości 21m od anteny sektorowej az. 350°	0,3-2,0	<0.003*	0.004	0.06	51°46'19.9" 19°27'0.4"
36	PKP na az. 36° w odległości 55m od anteny sektorowej az. 350°	0,3-2,0	<0.003*	0.004	0.06	51°46'20.6" 19°27'1.8"
37	GKP w odległości 28m od anteny sektorowej az. 134°	0,3-2,0	<0.003*	0.004	0.06	51°46'18.8" 19°27'1.1"
38	GKP w odległości 95m od anteny sektorowej az. 134°	0,3-2,0	<0.003*	0.004	0.06	51°46'17.0" 19°27'3.6"
39	GKP w odległości 113m od anteny sektorowej az. 134°	0,3-2,0	<0.003*	0.004	0.06	51°46'16.7" 19°27'4.3"
40	PKP na az. 180° w odległości 45m od anteny sektorowej az. 134°	0,3-2,0	<0.003*	0.004	0.06	51°46'17.8" 19°26'60.0"
41	PKP na az. 163° w odległości 42m od anteny sektorowej az. 134°	0,3-2,0	<0.003*	0.004	0.06	51°46'18.1" 19°27'0.7"
42	PKP na az. 149° w odległości 27m od anteny sektorowej az. 134°	0,3-2,0	<0.003*	0.004	0.06	51°46'18.5" 19°27'0.7"
43	PKP na az. 119° w odległości 25m od anteny sektorowej az. 134°	0,3-2,0	<0.003*	0.004	0.06	51°46'18.8" 19°27'1.1"
44	PKP na az. 104° w odległości 24m od anteny sektorowej az. 134°	0,3-2,0	<0.003*	0.004	0.06	51°46'19.2" 19°27'1.4"
45	GKP w odległości 91m od anteny sektorowej az. 248°	0,3-2,0	<0.003*	0.004	0.06	51°46'18.1" 19°26'54.6"
46	PKP na az. 294° w odległości 31m od anteny sektorowej az. 248°	0,3-2,0	<0.003*	0.004	0.06	51°46'19.6" 19°26'57.5"
47	PKP na az. 278° w odległości 37m od anteny sektorowej az. 248°	0,3-2,0	<0.003*	0.004	0.06	51°46'19.6" 19°26'57.1"
48	PKP na az. 233° w odległości 23m od anteny sektorowej az. 248°	0,3-2,0	<0.003*	0.004	0.06	51°46'18.8" 19°26'58.2"
49	PKP na az. 218° w odległości 25m od anteny sektorowej az. 248°	0,3-2,0	<0.003*	0.004	0.06	51°46'18.5" 19°26'58.2"
50	PKP na az. 202° w odległości 37m od	0,3-2,0	<0.003*	0.004	0.06	51°46'18.1" 19°26'58.2"

Sprawozdanie z badań bez pisemnej zgody laboratorium nie może być powielane inaczej niż w całości.
 Wynik przedstawione w niniejszym sprawozdaniu odnoszą się wyłącznie do badanego obiektu i do warunków i konfiguracji urządzeń w dniu wykonywania pomiarów.

	anteny sektorowej az. 248°					
-	GKP w odległości 137m od anteny sektorowej az. 350°	0.3-2.0	<0.003*	0.004	0.06	51°46'23.9" 19°26'58.9"
-	GKP w odległości 242m od anteny sektorowej az. 350°	0.3-2.0	<0.003*	0.004	0.06	51°46'27.1" 19°26'57.8"
-	GKP w odległości 146m od anteny sektorowej az. 134°	0.3-2.0	<0.003*	0.004	0.06	51°46'16.0" 19°27'5.4"
-	GKP w odległości 299m od anteny sektorowej az. 248°	0.3-2.0	<0.003*	0.004	0.06	51°46'15.6" 19°26'44.5"

GKP – Główny Kierunek Pomiarowy

DPP – Dodatkowy Pion Pomiarowy

PKP – Pomocniczy Kierunek Pomiarowy

¹ wyniki oznaczone * są wynikami poniżej czułości zestawu pomiarowego i są wynikami spoza zakresu akredytacji. Do obliczenia wyniku skorygowanego przyjęto wartość skorelowaną z rzeczywistym wynikiem pomiaru - dolną granicę akredytowanego zakresu pomiarowego metody

² współrzędne geograficzne pozyskane metodą pomiaru bezpośredniego

³ do wyznaczenia wartości wskaźnikowej WM_E i WM_H przyjęto na podstawie uzgodnień z klientem oraz rozpoznania źródeł, jako wartości dopuszczalne pola elektrycznego i magnetycznego odpowiednio 28 V/m i 0,073 A/m.

⁴ do wyznaczenia niepewności dla wyników poniżej czułości zestawu pomiarowego, przyjęto niepewność dla minimalnej wartości z zakresu pomiarowego.

⁵ maksymalna wartość chwilowa

Niepewność oszacowano zgodnie z dokumentem P-03 „Procedura nadzoru nad wyposażeniem” w postaci niepewności rozszerzonej wynikającej z niepewności standardowej pomnożonej przez współczynnik rozszerzenia $k=2$.

Całkowita szacowana niepewność rozszerzona składowej E wynosi odpowiednio: 56.9% dla częstotliwości do 40 GHz

Pomiarów nie wykonano:

Oznaczenie braku dostępu	Opis umiejscowienia
A	W mieszkaniach nr 30,29 pod adresem ul. Więckowskiego 30, z powodu braku mieszkańców
B	W budynku usługowym pod adresem ul. Gdańska 38, w pomieszczeniach biurowych na najwyższym piętrze, z powodu brak zgody na wykonanie pomiaru
C	W budynku usługowym pod adresem ul. Gdańska 43, z powodu brak zgody ochrony na wykonanie pomiaru
D	W mieszkaniach nr 9,6,5,4,3 pod adresem ul. Więckowskiego 29, z powodu braku mieszkańców
E	W mieszkaniach nr 8,7 pod adresem ul. Więckowskiego 29, z powodu braku zgody właściciela na wykonanie pomiaru
F	W mieszkaniach nr 7 pod adresem ul. Więckowskiego 27, z powodu braku mieszkańców
G	W mieszkaniach nr 7,8,6,5,4,3 pod adresem ul. Więckowskiego 25, z powodu braku mieszkańców
H	W mieszkaniach nr 8 pod adresem ul. Więckowskiego 23, z powodu braku zgody właściciela na wykonanie pomiaru

Umiejscowienie pionów (punktów) pomiarowych przedstawiono w załączniku nr 2 do niniejszego sprawozdania.

10. Omówienie wyników pomiarów

W związku z tym, że żadna z wartości zmierzonych, udokumentowanych w tabelach w pkt. 9, uzyskanych w skutek zastosowania pomiaru szerokopasmowego, powiększonego o rozszerzoną niepewność pomiaru U dla współczynnika rozszerzenia $k = 2$ nie przekroczyła 70% najniższej dopuszczalnej wartości składowej elektrycznej lub magnetycznej pola dla objętych pomiarami zakresów częstotliwości, nie uwzględnia się poprawek pomiarowych.

Sprawozdanie z badań bez pisemnej zgody laboratorium nie może być powielane inaczej niż w całości.
 Wynik przedstawione w niniejszym sprawozdaniu odnoszą się wyłącznie do badanego obiektu i do warunków i konfiguracji urządzeń w dniu wykonywania pomiarów.

W wyniku zastosowania sposobu sprawdzenia dotrzymania dopuszczalnych poziomów pól elektromagnetycznych w środowisku, zgodnie pkt 25 ppkt 1 Rozporządzenia Ministra Klimatu z dnia 17 lutego 2020 r. (Dz. U. 2022, poz. 2630), w związku z tym, że żadna z wartości wskaźnikowych, udokumentowanych w tabelach w pkt. 9 nie przekracza wartości 1, stwierdza się, że w miejscach, w których wykonano pomiary w otoczeniu instalacji radiokomunikacyjnej 152 (90898N!) WÓLKA (WLD_LODZ_WIECKOWSKIE28), dopuszczalne poziomy pól elektromagnetycznych w środowisku należy uznać za dotrzymane.

Miejsca niedostępne podczas wykonywania pomiarów wskazane zostały w pkt. 9 (Wyniki pomiarów) lub na załączniku przedstawiającym usytuowanie pionów pomiarowych

11. Podstawa prawna

- 1) Ustawa z dnia 27 kwietnia 2001 r. Prawo ochrony środowiska (Dz.U. 2022 poz. 2556)
- 2) Rozporządzenie Ministra Zdrowia z dnia 17 grudnia 2019 r. w sprawie dopuszczalnych poziomów pól elektromagnetycznych w środowisku (Dz. U. 2019, poz. 2448)
- 3) Rozporządzenie Ministra Klimatu z dnia 17 lutego 2020 r. w sprawie sposobów sprawdzania dotrzymania dopuszczalnych poziomów pól elektromagnetycznych w środowisku (Dz. U. 2022, poz. 2630),
- 4) Akredytacja nr AB 419 wydana przez Polskie Centrum Akredytacji (wydanie 22, z dnia 9 stycznia 2024 r.)

12. Spis załączników

Załącznik 1. Lokalizacja obiektu badań

Załącznik 2. Usytuowanie pionów (punktów) pomiarowych

Załącznik 3. Dokumentacja fotograficzna obiektu badań

13. Data wydania i autoryzowania sprawozdania

Obliczenia i sprawozdanie wykonał :



Signed by /
Podpisano przez:

Date / Data: 2024-
04-15 12:37

Sprawozdanie autoryzował:

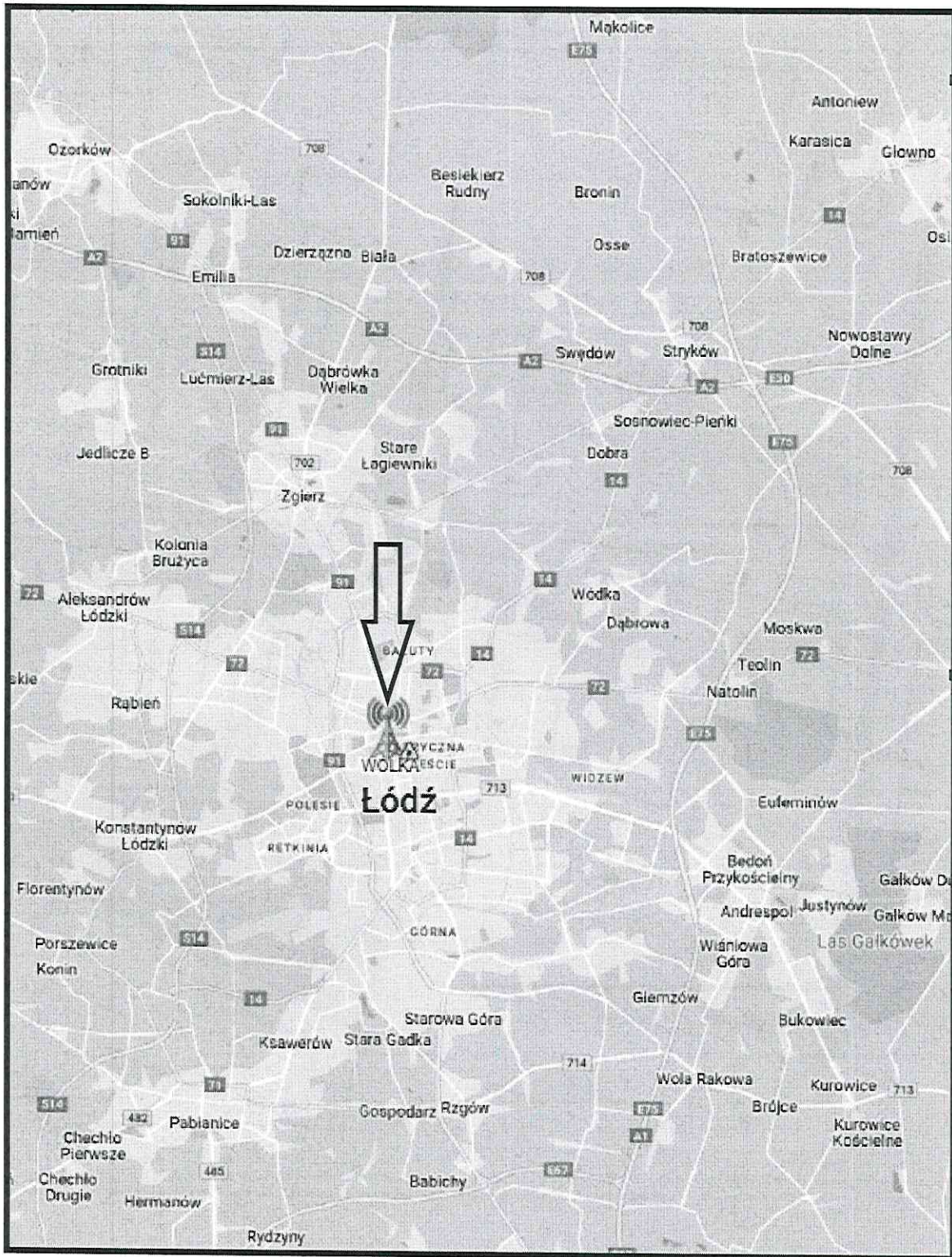


Signed by /
Podpisano przez:

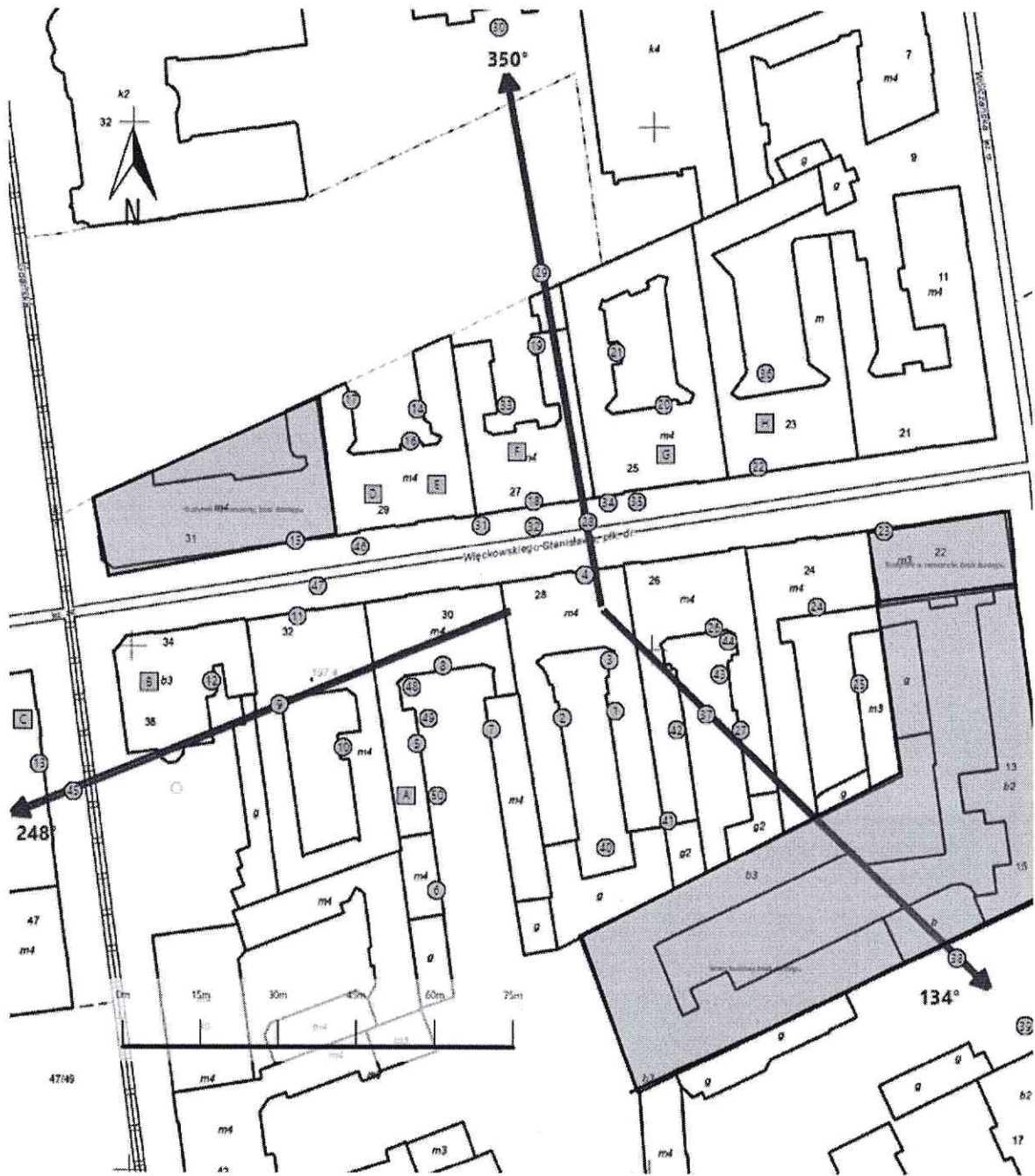
Date / Data:
2024-04-15
13:30





Koniec sprawozdania

Sprawozdanie z badań bez pisemnej zgody laboratorium nie może być powielane inaczej niż w całości.
Wynik przedstawione w niniejszym sprawozdaniu odnoszą się wyłącznie do badanego obiektu i do warunków i konfiguracji urządzeń w dniu wykonywania pomiarów.



Załącznik nr 1	INSTALACJA RADIOKOMUNIKACYJNA Orange Polska S.A. 152 (90898N!) WÓLKA (WLD_LODZ_WIECKOWSKIE28) Lokalizacja instalacji radiokomunikacyjnej
----------------	---



Załącznik nr 2	Instalacja radiokomunikacyjna Orange Polska S.A. WLD_LODZ_WIECKOWSKIE28 (90898N1) Usytuowanie pionów pomiarowych w otoczeniu instalacji radiokomunikacyjnej
	Legenda: <div style="display: flex; justify-content: space-around; align-items: flex-end;"> <div style="text-align: center;">  Brak dostępu </div> <div style="text-align: center;">  Pion pomiarowy </div> <div style="text-align: center;">  Kierunek oddziaływania anten sektorowych </div> <div style="text-align: center;">  Kierunek oddziaływania anten radioliniowych </div> </div>



Załącznik nr 3

INSTALACJA RADIOKOMUNIKACYJNA Orange Polska S.A. 152 (90898N!) WÓLKA (WLD_LODZ_WIECKOWSKIE28)

Zdjęcia instalacji radiokomunikacyjnej