

Sprawozdanie
z zaawansowania prac planistycznych
i realizacji harmonogramu sporządzania miejscowych planów zagospodarowania
przestrzennego za II kwartał 2024 roku

Miejska Pracownia Urbanistyczna w Łodzi kontynuowała prace nad 88 projektami planów miejscowych dla terenów o łącznej powierzchni 3802 ha – stanowiącej 12,98 % obszaru miasta, zgodnie z ustaleniami Harmonogramu sporządzania miejscowych planów zagospodarowania przestrzennego na lata 2019-2024+, przyjętym Zarządzeniem Prezydenta Miasta Łodzi Nr 9066/VIII/21 z dnia 16 grudnia 2021 roku, zmienionego Zarządzeniem Nr 570/2024 z dnia 21 marca 2024 roku.

Ze względu na różny stopień zaawansowania realizowane zadania dotyczyły projektów planów miejscowych na następujących etapach sporządzenia:

- a) 6 projektów planów miejscowych: Wykowa (297), Ciepłarniana (298), Inowrocławska (301), Feliksin – Gościniec (339), Kalinowskiego (341), Fuzja Zmiana (344) o łącznej powierzchni 249,06 ha – 0,85 % obszaru miasta weszło w życie,
- b) 2 projekty planów miejscowych: Zarzevska – Dąbrowskiego (201), Dolina Rzeki Ner – Zmiana (353) o łącznej powierzchni 286,65 ha - 0,98 % obszaru miasta zostały przekazane do Łódzkiego Urzędu Wojewódzkiego celem sprawdzenia zgodności z prawem,
- c) 3 projekty planów miejscowych: Kwiatowa (300), Wieńcowa (321), Nowe Górki (342) o łącznej powierzchni 245,16 ha – 0,83 % obszaru miasta zostały skierowane do Rady Miejskiej celem uchwalenia,
- d) 1 projekt planu miejscowego Ogrody - Rondo Solidarności, Plac Pokoju (210) o powierzchni 27,23 ha - 0,09 % obszaru miasta był na etapie przygotowania do uchwalenia,
- e) 1 projekt planu miejscowego znajdował się w procedurze ponownego opiniowania i uzgodnień,
- f) 3 projekty planów miejscowych znajdowały się w procedurze przygotowania do ponownego opiniowania i uzgodnień,
- g) 4 projekty planów miejscowych znajdowały się na etapie rozpatrywania uwag złożonych w wyniku wyłożenia do publicznego wglądu,
- h) 2 projekty planów miejscowych znajdowały się na etapie wyłożenia do publicznego wglądu i zbierania uwag,
- i) 1 projekt planu miejscowego znajdował się w procedurze przygotowania do wyłożenia do publicznego wglądu i zbierania uwag,

- j) 15 projektów planów miejscowych znajdowało się w procedurze opiniowania i uzgodnień,
- k) 25 projektów planów miejscowych znajdowało się na etapie prac nad projektem planu oraz opracowywania prognoz środowiskowych i finansowych,
- l) 5 projektów planów miejscowych znajdowało się na etapie opracowywania koncepcji,
- m) 20 projektów planów miejscowych znajdowało się na etapie wstępnych prac projektowych.

1. Plany miejscowe dla rejonu Strefy Wielkomejskiej

- a) **PIŁSUDSKIEGO – KILIŃSKIEGO (147)** dla części obszaru miasta Łodzi położonej w rejonie alei Piłsudskiego oraz ulic: Kilińskiego, Tuwima i Targowej – przygotowanie do ponownego opiniowania i uzgodnień,
- b) **PARK KLEPACZA (199)** dla części obszaru miasta Łodzi położonej w rejonie alei Politechniki, ulicy Wólczańskiej oraz parku im. Ks. Bp. Klepacza – prace nad projektem planu,
- c) **ZARZEWSKA-DĄBROWSKIEGO (201)** dla części obszaru miasta Łodzi położonej w rejonie ulic: Zarzewskiej, Łomżyńskiej, Dąbrowskiego i Kilińskiego – plan został przekazany do Łódzkiego Urzędu Wojewódzkiego celem sprawdzenia zgodności z prawem
- d) **ZARZEWSKA-KILIŃSKIEGO (202)** dla części obszaru miasta Łodzi położonej w rejonie ulic: Milionowej, Słowiańskiej, Dębowej, Praskiej, Zarzewskiej i Kilińskiego – w trakcie opiniowania i uzgodnień,
- e) **OGRODY-KILIŃSKIEGO ZACHÓD (206)** dla części obszaru miasta Łodzi położonej w rejonie ulic: Północnej, Kilińskiego, Rewolucji 1905 r. i Wschodniej – prace nad koncepcją planu,
- f) **OGRODY-KILIŃSKIEGO WSCHÓD (207)** dla części obszaru miasta Łodzi położonej w rejonie ulic: Północnej, Sterlinga, Jaracza i Kilińskiego – przygotowanie do ponownego opiniowania i uzgodnień,
- g) **OGRODY-KAMIŃSKIEGO ZACHÓD (208)** dla części obszaru miasta Łodzi położonej w rejonie ulic: Północnej, Kamińskiego, Jaracza i Sterlinga – rozpatrywanie uwag złożonych w wyniku wyłożenia do publicznego wglądu,
- h) **OGRODY-KAMIŃSKIEGO WSCHÓD (209)** dla części obszaru miasta Łodzi położonej w rejonie ulic: Północnej, Wierzbowej, Uniwersyteckiej i Kamińskiego – prace nad projektem planu,
- i) **OGRODY-RONDO SOLIDARNOŚCI, PLAC POKOJU (210)** dla części obszaru miasta Łodzi położonej w rejonie ulic: Północnej, Źródłowej, Pomorskiej, Banacha, Kopcińskiego, Jaracza, Uniwersyteckiej i Wierzbowej oraz Rondo Solidarności – przygotowanie do uchwalenia,
- j) **WŁÓKNIARZY-STRUGA (212)** dla części obszaru miasta Łodzi położonej w rejonie alei Włókniarzy oraz ulic: 6 Sierpnia, gen. Lucjana Żeligowskiego i Andrzeja Struga - wstępne prace projektowe,

- k) **ŻYTANIA (214)** dla części obszaru miasta Łodzi położonej w rejonie ulic: Lutomierskiej, Żytniej i Drewnowskiej – prace nad projektem planu,
- l) **MODRA (215)** dla części obszaru miasta Łodzi położonej w rejonie ulic: Limanowskiego, Rybnej, Lutomierskiej i Modrej – prace nad koncepcją planu,
- m) **HELENÓW (216)** dla części obszaru miasta Łodzi położonej w rejonie ulic: Franciszkańskiej, Smugowej, Źródłowej i Północnej – prace nad projektem planu,
- n) **WŁÓKNIARZY-MICKIEWICZA (219)** dla części obszaru miasta Łodzi położonej w rejonie alei Włókniarzy i Adama Mickiewicza oraz ulic Łąkowej i Andrzeja Struga – wstępne prace projektowe,
- o) **BAŁUCKI KLIN (221)** dla części obszaru miasta Łodzi położonej w rejonie Zgierskiej, Gopłańskiej, Łagiewnickiej i Bałuckiego Rynku – wstępne prace projektowe,
- p) **PIŁSUDSKIEGO-NOWOTARGOWA (238)** dla części obszaru miasta Łodzi położonej w rejonie alei Piłsudskiego oraz ulic: Targowej, Tuwima i Wodnej – rozpatrywanie uwag złożonych w wyniku wyłożenia do publicznego wglądu,
- q) **SYNERGIA (257)** dla części obszaru miasta Łodzi położonej w rejonie: alei: Mickiewicza i Kościuszki oraz ulic: Żwirki i Gdańskiej - prace nad projektem planu,
- r) **POLITECHNIKA (258)** dla części obszaru miasta Łodzi położonej w rejonie alei: Mickiewicza i Kościuszki oraz ulic: Gdańskiej, Żwirki, Radwańskiej i Żeromskiego - prace nad koncepcją planu,
- s) **ZARZEWSKA-PRZYBYSZEWSKIEGO (260)** dla części obszaru miasta Łodzi położonej w rejonie ulic: Milionowej, Przybyszewskiego, Kruczej, Zarzewskiej, Praskiej i Dębowej – w trakcie opiniowania i uzgodnień,
- t) **NCL-SIENKIEWICZA (263)** dla części obszaru miasta Łodzi położonej w rejonie: Sienkiewicza, Kilińskiego i Tuwima – prace nad projektem planu,
- u) **PIOTRKOWSKA-ŻWIRKI (268)** dla części obszaru miasta Łodzi położonej w rejonie alei Tadeusza Kościuszki i Adama Mickiewicza oraz ulic: Piotrkowskiej, Stanisława Wigury, Henryka Sienkiewicza, Brzeźnej i Radwańskiej – prace nad projektem planu,
- v) **FUZJA-ZMIANA (344)** dla części obszaru miasta Łodzi położonej w rejonie ulic: Piotrkowskiej, ks. bp. Wincentego Tymienieckiego, Jana Kilińskiego i Milionowej – plan wszedł w życie w dniu 01.06.2024 r.,
- w) **SIENKIEWICZA-NAWROT (352)** dla części obszaru miasta Łodzi położonej w rejonie ulic: Henryka Sienkiewicza, Nawrot i płk. Jana Kilińskiego – w trakcie opiniowania i uzgodnień,
- x) **TRAMWAJOWA (356)** dla części obszaru miasta Łodzi położonej w rejonie ulic Tramwajowej i Wierzbowej – prace nad projektem planu,
- y) **STRUGA (360)** dla części obszaru miasta Łodzi położonej w rejonie ulicy Andrzeja Struga 82/84 i 86 – prace nad projektem planu,
- z) **WÓLCZAŃSKA-SKARGI (361)** dla części obszaru miasta Łodzi położonej w rejonie ulic Wólczańskiej i Piotra Skargi – prace nad koncepcją planu.

2. Plany miejscowe dla zespołów mieszkaniowych

- a) **ANDRZEJÓW – ROKICIŃSKA (174)** dla części obszaru miasta Łodzi położonej w rejonie ulic: Rokicińskiej i Szaniawskiego – przygotowanie do ponownego opiniowania i uzgodnień,
- b) **NAMIOTOWA-KRAKOWSKA (267)** dla części obszaru miasta Łodzi położonej na terenie osiedla Zdrowie-Mania, w rejonie ulic: Namiotowa, Krakowska, Konstantynowska, Krańcowa – w trakcie ponownego opiniowania i uzgodnień,
- c) **SMUGOWA (283)** dla części obszaru miasta Łodzi położonej w rejonie ulic: Wojska Polskiego, Oblęborskiej, Chłodnej, Źródłowej, Smugowej i Franciszkańskiej – prace nad projektem planu,
- d) **ARTYLERYJSKA (295)** dla części obszaru miasta Łodzi położonej w rejonie ulic: Srebrzyńskiej, św. Jerzego, Legionów i Marcina Kasprzaka – prace nad projektem planu,
- e) **TRAKTOROWA – CEDRY (299)** dla części obszaru miasta Łodzi położonej w rejonie ulic Krzysztofa Cedry i Traktorowej – w trakcie opiniowania i uzgodnień,
- f) **WYCIECZKOWA-CENTRALNA (313)** dla części obszaru miasta Łodzi położonej w rejonie ulic: Warszawskiej, Wycieczkowej i Centralnej – w trakcie opiniowania i uzgodnień,
- g) **EC2 (343)** dla części obszaru miasta Łodzi położonej w rejonie alei Politechniki i Jana Pawła II oraz ulic gen. Walerego Wróblewskiego i Sebastiana Felsztyńskiego – prace nad projektem planu,
- h) **FICHNY (346)** dla części obszaru miasta Łodzi położonej w rejonie ulicy Brzezińskiej i ronda Bolesława Fichny – prace nad projektem planu,
- i) **RUDA ZACHÓD I (348)** dla części obszaru miasta Łodzi położonej w rejonie ulic: Ksawerowskiej, Zarzecznej i Konnej – wstępne prace projektowe,
- j) **RUDA ZACHÓD II (349)** dla części obszaru miasta Łodzi położonej w rejonie ulic: Ksawerowskiej, Patriotycznej i Rafowej – wstępne prace projektowe,
- k) **MARYSIN – STASIA (358)** dla części obszaru miasta Łodzi położonej w rejonie ulic: Łupkowej, Strykowskiej i Antoniego Książka – prace nad projektem planu,
- l) **MARYSIN - KRYSZTAŁOWA (359)** dla części obszaru miasta Łodzi położonej w rejonie ulic: Rogowskiej, Antoniego Książka, Kryształowej i Wycieczkowej – wstępne prace projektowe,
- m) **MARYSIN - GÓRALSKA (363)** dla części obszaru miasta Łodzi położonej w rejonie ulic: Tęczowej, Góralskiej, Ekologicznej i Strykowskiej do terenu kolejowego – wstępne prace projektowe,
- n) **MARYSIN - STRYKOWSKA (366)** dla części obszaru miasta Łodzi położonej w rejonie ulic: Klimatycznej, Antoniego Książka, Strykowskiej i Wycieczkowej – wstępne prace projektowe,
- o) **MARYSIN – SKRZYDLATA (367)** dla części obszaru miasta Łodzi położonej w rejonie ulic: Kasztelańskiej, Wycieczkowej, Warszawskiej i Skrzydlatej – prace nad koncepcją planu,
- p) **MARYSIN - WYCIECZKOWA (368)** dla części obszaru miasta Łodzi położonej w rejonie ulic: Kryształowej, Antoniego Książka i Wycieczkowej – wstępne prace projektowe.

3. Plany miejscowe dla ochrony zieleni, terenów niezurbanizowanych i dolin rzecznych

- a) **ZDROWIE - POŁUDNIE (185)** dla części obszaru miasta Łodzi obejmującej Park im. Marszałka Józefa Piłsudskiego, położonej w rejonie ulic: Krzemienieckiej i Konstantynowskiej oraz alei Unii Lubelskiej – w trakcie opiniowania i uzgodnień,
- b) **PARK ŻRÓDLISKA (200)** dla części obszaru miasta Łodzi położonej w rejonie alei Marszałka Józefa Piłsudskiego oraz ulic: Przędzalnianej, Fabrycznej i Targowej – w trakcie opiniowania i uzgodnień,
- c) **BŁONIA-ZACHÓD (223)** dla części obszaru miasta Łodzi położonej w rejonie ulic: Konstantynowskiej, płk. Stanisława Juszczakiewicza, Janusza Kusocińskiego oraz zachodniej granicy miasta Łodzi – przygotowanie do wyłożenia do publicznego wglądu,
- d) **GÓRKA RETKIŃSKA (229)** dla części obszaru miasta Łodzi położonej w rejonie ulic: Konstantynowskiej, Juszczakiewicza i Kusocińskiego oraz zachodniej granicy Ogrodu Botanicznego – prace nad projektem planu,
- e) **DOLINA DOBRZYŃKI (231)** dla części obszaru miasta Łodzi położonej w rejonie rzeki Ner oraz ulic: Sanitariuszek, Łaskowice i Nad Dobrzyńką, do drogi krajowej nr 14 i zachodniej granicy miasta Łodzi – prace nad projektem planu,
- f) **OPOLSKA (235)** dla części obszaru miasta Łodzi położonej w rejonie ulic: Opolskiej, Strykowskiej, Łupkowej, Łodzianka, Łukaszewskiej, Nad Niemnem i Marmurowej oraz wschodniej granicy miasta – prace nad projektem planu,
- g) **JÓZEFIAKA-ZAKŁADOWA (240)** dla części obszaru miasta Łodzi położonej w rejonie alei Cezarego Józefiaka oraz ulic Trakcyjnej i Zakładowej do autostrady A 1 - prace nad projektem planu,
- h) **NOWOSOLNA AUTOSTRADA (274)** dla części obszaru miasta Łodzi położonej w rejonie ulicy Wiączyńskiej i autostrady A1 – rozpatrywanie uwag złożonych w wyniku wyłożenia do publicznego wglądu,
- i) **MARYSIN – SOKOŁÓWKA/ KLIMATYCZNA (278)** dla części obszaru miasta Łodzi położonej w dolinie rzeki Sokołówki, oraz w rejonie ulic Wycieczkowej i Klimatycznej – w trakcie opiniowania i uzgodnień,
- j) **STADION STARTU (281)** dla części obszaru miasta Łodzi położonej w rejonie ulic: aleja Włóknarzy i Świętej Teresy od Dzieciątka Jezus – wstępne prace projektowe,
- k) **PARK SZARYCH SZEREGÓW (282)** dla części obszaru miasta Łodzi obejmującej Park im. Szarych Szeregów, położonej w rejonie ulic: Górniczej i Tadeusza Boya-Żeleńskiego – wstępne prace projektowe,
- l) **NER SANIATRIUSZEK (288)** dla części obszaru miasta Łodzi obejmującej dolinę rzeki Ner, położonej w rejonie ulic Sanitariuszek i Łaskowice – w trakcie opiniowania i uzgodnień,
- m) **PARK ŻŁOTNO (293)** dla części obszaru miasta Łodzi położonej w rejonie ulicy Podchorążych – prace nad projektem planu,
- n) **PARK JANÓW (294)** dla części obszaru miasta Łodzi położonej w rejonie ulic: Rokicińskiej, Maćka z Bogdańca, Stanisława Przybyszewskiego i Augustów – prace nad projektem planu,

- o) **PARK WYŚCIGI (316)** dla części obszaru miasta Łodzi położonej w rejonie ulic: Długiej, Wyścigowej, Konnej i Ksawerowskiej – rozpatrywanie uwag złożonych w wyniku wyłożenia do publicznego wglądu,
- p) **WIEŃCOWA (321)** dla części obszaru miasta Łodzi położonej w rejonie ulic: Feliksińskiej, Wieńcowej i Przylesie do terenów kolejowych – skierowanie do Rady Miejskiej celem uchwalenia,
- q) **DOLINA ŁÓDKI (324)** dla części obszaru miasta Łodzi obejmującej dolinę rzeki Łódki, położonej w rejonie alei Grzegorza Palki oraz ulicy Oświatowej – prace nad projektem planu,
- r) **FELIKSIN - GOŚCINIEC (339)** dla części obszaru miasta Łodzi położonej w rejonie ulic: Kolumny i Gościniec, autostrady A1 oraz południowej granicy miasta Łodzi – plan wszedł w życie w dniu 19.04.2024 r.,
- s) **BRÓJECKA (340)** dla części obszaru miasta Łodzi położonej w rejonie ulic: Brójeckiej, Paprociowej, Bronisin, Wiskickiej i Św. Rafała Kalinowskiego – w trakcie opiniowania i uzgodnień,
- t) **KALINOWSKIEGO (341)** dla części obszaru miasta Łodzi położonej w rejonie ulic: Św. Rafała Kalinowskiego, Gościniec, i Bocznej oraz południowej granicy miasta Łodzi – plan wszedł w życie w dniu 19.04.2024 r.,
- u) **NOWE GÓRKI (342)** dla części obszaru miasta łodzi położonej w rejonie ulic: Nowe Górki, Józefów, Bronisin oraz południowej granicy miasta łodzi – skierowanie do Rady Miejskiej celem uchwalenia,
- v) **DOLINA RZEKI NER - ZMIANA (353)** dla części obszaru miasta Łodzi obejmującej dolinę rzeki Ner, położonej w rejonie ulic: Sanitariuszek, Łaskowice, Chocianowickiej, Pabianickiej i Teodorowicza do terenów Portu Lotniczego im. Władysława Reymonta – plan został przekazany do Łódzkiego Urzędu Wojewódzkiego, celem sprawdzenia zgodności z prawem,
- w) **DOLINA RZEKI JASIEŃ (362)** dla części obszaru miasta Łodzi obejmującej źródła rzeki Jasień, położonej w rejonie ulic: Pomorskiej, Henrykowskiej i Lawinowej – w trakcie opiniowania i uzgodnień,
- x) **AUGUSTÓWKA (364)** dla części obszaru miasta Łodzi obejmującej dolinę rzeki Augustówki położonej w rejonie ulic Stanisława Przybyszewskiego i Olechowskiej – wstępne prace projektowe,
- y) **OLECHÓWKA (365)** dla części obszaru miasta Łodzi położonej w rejonie ulic: gen. Jarosława Dąbrowskiego, Tomaszowskiej i Kotoniarńskiej – wstępne prace projektowe,
- z) **ZŁOTNO (370)** dla części obszaru miasta Łodzi położonej w rejonie ulic: Szczecińskiej, Podchorążych i Złotno – prace nad projektem planu,
- aa) **ŻUBARDZKA (371)** dla części obszaru miasta Łodzi położonej w rejonie doliny rzeki Bałutki, ulic Żuradzkiej i gen. Kazimierza Pułaskiego – prace nad projektem planu,
- bb) **MILESZKI (372)** – dla części obszaru miasta Łodzi położonej w rejonie ulic Pomorskiej i Mieszki – wstępne prace projektowe,
- cc) **DOLINA ŁÓDKI - STRYKOWSKA (373)** – dla części obszaru miasta Łodzi obejmującej dolinę rzeki Łódki, położonej w rejonie ulic: Jarowej, Strykowskiej i Beskidzkiej – wstępne prace projektowe,

- dd) **DOLINA ŁÓDKI - OPOLSKA (374)** – dla części obszaru miasta Łodzi obejmującej dolinę rzeki Łódki, położonej w rejonie ulic Opolskiej i Beskidzkiej – wstępne prace projektowe,
- ee) **DOLINA ŁÓDKI – ZJAZDOWA (375)** – dla części obszaru miasta Łodzi obejmującej dolinę rzeki Łódki, położonej w rejonie ulic: Opolskiej, Zjazdowej i Beskidzkiej – wstępne prace projektowe,
- ff) **ARNIKI (376)** - dla części obszaru miasta Łodzi położonej w rejonie ulic: Pomorskiej, Arniki i Iglastej – wstępne prace projektowe.

4. Plany miejscowe dla terenów aktywności gospodarczej

- a) **SOLTYKA (286)** dla części obszaru miasta Łodzi położonej w rejonie ulic: Tadeusza Sołtyka, Pienistej i Laskowickiej – w trakcie opiniowania i uzgodnień,
- b) **IKARA (345)** – dla części obszaru miasta Łodzi położonej w rejonie ulic: Ikara i Sanitariuszek – wyłożenie do publicznego wglądu i zbieranie uwag,
- c) **MARATOŃSKA (351)** – dla części obszaru miasta Łodzi położonej w rejonie drogi ekspresowej S-14, ulicy Maratońskiej oraz terenów kolejowych – wstępne prace projektowe,
- d) **NOWE M1 (355)** dla części obszaru miasta Łodzi położonej w rejonie ulic: Brzezińskiej, Andrzeja Kerna i Stokowskiej – prace nad projektem planu,
- e) **DUŃSKA (357)** – dla części obszaru miasta Łodzi położonej w rejonie ulic Duńskiej i Traktorowej – w trakcie opiniowania i uzgodnień,
- f) **TOMASZOWSKA-JĘDRZEJOWSKA – ZMIANA (369)** – wstępne prace projektowe.

5. Plany miejscowe dla korytarzy komunikacyjnych

- a) **GRYCZANA (296)** dla części obszaru miasta Łodzi położonej w rejonie ulic: Szczecińskiej, Zadraż, Wykowej, Gryczanej i Rąbieńskiej – wyłożenie do publicznego wglądu i zbieranie uwag,
- b) **WYKOWA (297)** dla części obszaru miasta Łodzi położonej w rejonie ulic: Wykowej, prof. Tadeusza Kotarbińskiego, Ciepłarnianej i Rąbieńskiej – plan wszedł w życie w dniu 01.05.2024 r.,
- c) **CIEPLARNIANA (298)** dla części obszaru miasta Łodzi położonej w rejonie ulic: Tomasza Judyma, Krzysztofa Cedry, Rąbieńskiej i Ciepłarnianej – plan wszedł w życie w dniu 08.05.2024 r.,
- d) **KWIATOWA (300)** dla części obszaru miasta Łodzi położonej w rejonie doliny rzeki Bałutki oraz ulic: Traktorowej, Kwiatowej i Słonecznikowej – skierowanie do Rady Miejskiej celem uchwalenia,
- e) **INOWROCLAWSKA (301)** dla części obszaru miasta Łodzi położonej w rejonie doliny rzeki Bałutki, ulic Inowrocławskiej i Omłotowej oraz terenów kolejowych – plan wszedł w życie w dniu 28.06.2024 r.,

- f) **SMUTNA (305)** dla części obszaru miasta Łodzi położonej w rejonie ulic: Wojska Polskiego, Smutnej, Telefonicznej, Bystrzyckiej i Łomnickiej – w trakcie opiniowania i uzgodnień,
- g) **DĄBROWSKIEGO/IRENY (308)** dla części obszaru miasta Łodzi położonej w rejonie ulic: gen. Jarosława Dąbrowskiego, Poli Gojawiczyńskiej, Alojzego Felińskiego, Śląskiej, Solidarności Walczącej, Edwarda Szymańskiego i Ireny – prace nad projektem planu,
- h) **FREZJOWA (354)** dla części obszaru miasta Łodzi położonej w rejonie ulic Frezjowej i Kosodrzewiny – w trakcie opiniowania i uzgodnień.

PREZYDENT MIASTA ŁODZI

Hanna ZDANOWSKA

Uwaga:

*Plany: NCL-SIENKIEWICZA (263), NAMIOTOWA-KRAKOWSKA (267) – w części, PARK ŻŁOTNO (293), PARK JANÓW (294) – w części, TRAKTOROWA-CEDRY (299), KWIATOWA (300) – w części, PARK WYŚCIGI (316), FUZJA-ZMIANA (344), IKARA (345), FICHNY (346), MARATOŃSKA (351) – w części, SIENKIEWICZA-NAWROT (352), DOLINA RZEKI NER - ZMIANA (353), NOWE M1 (355), TRAMWAJOWA (356), TOMASZOWSKA-JEDRZEJOWSKA – ZMIANA (369) – nie powodują procentowego wzrostu pokrycia miasta planami, ponieważ dotyczą zmiany planów obecnie obowiązujących.

Załącznik graficzny:

Obszary miasta objęte uchwałami Rady Miejskiej w Łodzi, dla których prowadzone są prace planistyczne nad sporządzeniem miejscowych planów zagospodarowania przestrzennego zgodnie z Harmonogramem sporządzania mpzp na lata 2019-2024+.

Akceptacja:

1. Robert Kowalik

Dyrektor Departamentu Planowania
i Rozwoju Gospodarczego

**DYREKTOR
DEPARTAMENTU PLANOWANIA
I ROZWOJU GOSPODARCZEGO**

Robert Kowalik

**PIERWSZY WICEPREZYDENT
MIASTA ŁODZI**

Adam Pustelnik

INSPEKTOR

Wojciech Gradowski
mgr Wojciech Gradowski

**Kierownik Oddziału
Administracyjno – Organizacyjnego**

E. Kowalczyk
mgr Elżbieta Kowalczyk

**Z-ca Dyrektora
Miejskiej Pracowni Urbanistycznej w Łodzi**

Paulina Górską
Paulina Górską

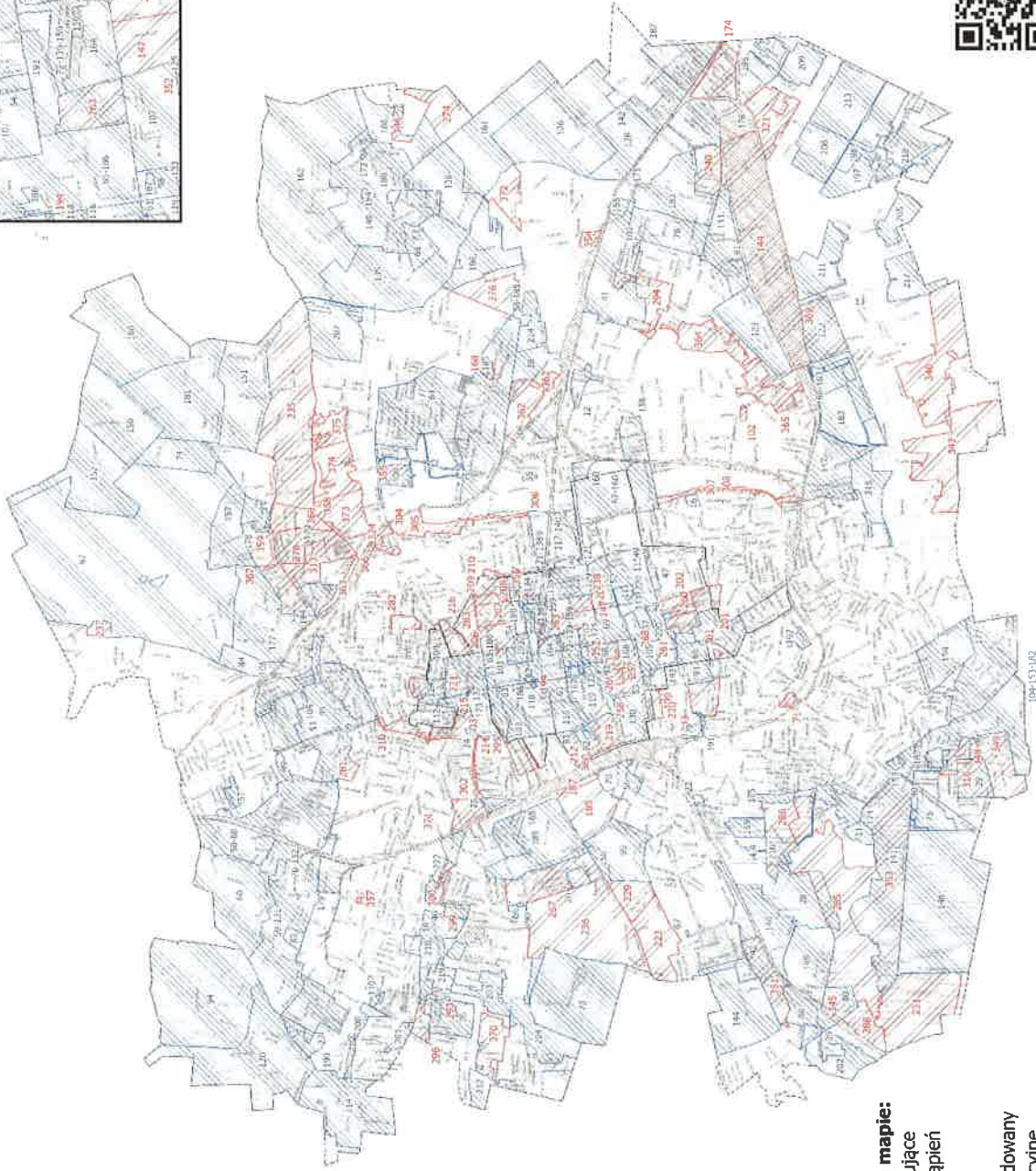
**P. S. DYREKTORA
BIURA ARCHITEKTA MIASTA**

Robert Sobański
Robert Sobański








UBUWIĄZAJĄCE MIEJSKOWE PLANY ZAGOSPODAROWANIA PRZESIEKZENNEGO UKAZ UJNIAWAŁY O PRZYSTĄPIENIU DO SPORZĄDZENIA MIEJSCOWYCH PLANÓW ZAGOSPODAROWANIA PRZESTRZENNEGO

Stan na dzień: 30.06.2024

REJON NOWEGO CENTRUM ŁÓDZI - POWIĘKSZENIE:



Oznaczenia na mapie:

-  Plany obowiązujące
-  Granice przystąpienia
-  Tereny kolei
-  Granica Łodzi
-  Obszar zdegradowany
-  Działy ewidencyjne
-  ulice



ZAWSZE AKTUALNE DANE NA MAPA.MPUJ.LODZ.PL



