

**UCHWAŁA NR
RADY MIEJSKIEJ W ŁODZI
z dnia**

**w sprawie uznania za park gminny pn. „Park nad Sokołówką” terenu położonego
w rejonie Alei Włókniarzy oraz ulic: Zgierskiej i Liściastej w Łodzi.**

Na podstawie art. 7 ust. 1 pkt 12 i art. 18 ust. 2 pkt 13 i pkt 15 ustawy z dnia 8 marca 1990 r. o samorządzie gminnym (Dz. U. z 2017 r. poz. 1875 i 2232 oraz z 2018 r. poz. 130) oraz art. 78 i art. 81 ustawy z dnia 16 kwietnia 2004 r. o ochronie przyrody (Dz. U. z 2018 r. poz. 142), Rada Miejska w Łodzi

uchwała, co następuje:

§ 1. Uznaje się za park gminny pn. „Park nad Sokołówką” teren zieleni znajdujący się w rejonie Alei Włókniarzy oraz ulic: Zgierskiej i Liściastej w Łodzi, obejmujący nieruchomości stanowiące własność miasta oznaczone numerami działek ewidencyjnych 362/2, 390/2, 392/8, 392/9, 393/5, 406/2, 406/3, 406/4 w obrębie B-5 oraz numerami działek ewidencyjnych 24/40, 24/42, 24/44, 24/46, 24/47, 24/50, 24/52, 24/54, 24/56, 160/1, 24/55, 24/12, 24/25, 24/9 w obrębie B-27.

§ 2. Położenie parku określone zostało na mapie stanowiącej załącznik nr 1 do uchwały.

§ 3. Wykonanie uchwały powierza się Prezydentowi Miasta Łodzi.

§ 4. Uchwała wchodzi w życie po upływie 14 dni od daty jej ogłoszenia w Dzienniku Urzędowym Województwa Łódzkiego.


**Przewodniczący
Rady Miejskiej w Łodzi**

Tomasz KACPRZAK

Projektodawcą jest:
Bartosz Domaszewicz




Projekt zgodny z przepisami prawa
opiniuję pozytywnie
pod względem formalno-prawnym

RADA PRAWNY
opiniuje


Załącznik do Uchwały Nr
Rady Miejskiej w Łodzi
z dnia ...


Mapa terenu Parku nad Sokolówką



A handwritten signature or set of initials, possibly 'K' followed by a flourish, located in the lower right quadrant of the page.

Uzasadnienie

Teren zielony będący przedmiotem uchwały znajduje się pomiędzy al. Włókniarzy a ul. Zgierską i przylega do osiedla Liściasta. Obszar ten stanowi spójny i zorganizowany teren zielony służący wypoczynkowi mieszkańców. W wyniku realizacji zwycięskich projektów w ramach kolejnych edycji Budżetu Obywatelskiego na terenie tym powstały m.in. altany, plac zabawa, park linowy, miejsca do grillowania czy siłownia zewnętrzna. Propozycja nadania nazwy nowemu parkowi została poddana pod głosowanie mieszkańców w ramach platformy Vox Populi w dniach 7-13 czerwca 2017 roku. Pośród ponad 300 głosów oddanych w tym plebiscycie znakomita większość nawiązywała do przepływającej przez park rzeki Sokołówki. Proponowana nazwa jest zatem odzwierciedleniem ugruntowanej wśród mieszkańców tradycji nazewnicznej dla tego miejsca.

A handwritten signature in black ink, consisting of a vertical line followed by a stylized, cursive flourish.