

**UCHWAŁA NR
RADY MIEJSKIEJ W ŁODZI
z dnia**

w sprawie przystąpienia do sporządzenia miejscowego planu zagospodarowania przestrzennego dla części obszaru miasta Łodzi położonej w rejonie ulic: Milionowej, Słowiańskiej, Dębowej, Praskiej, Zarzewskiej i płk. Jana Kilińskiego.

Na podstawie art. 18 ust. 2 pkt 15 ustawy z dnia 8 marca 1990 r. o samorządzie gminnym (Dz. U. z 2017 r. poz. 1875 i 2232 oraz z 2018 r. poz. 130), w związku z art. 14 ust. 1 ustawy z dnia 27 marca 2003 r. o planowaniu i zagospodarowaniu przestrzennym (Dz. U. z 2017 r. poz. 1073 i 1566), Rada Miejska w Łodzi

uchwala, co następuje:

§ 1. Przystępuje się do sporządzenia miejscowego planu zagospodarowania przestrzennego dla części obszaru miasta Łodzi położonej w rejonie ulic: Milionowej, Słowiańskiej, Dębowej, Praskiej, Zarzewskiej i płk. Jana Kilińskiego, zwanego dalej planem.

§ 2. 1. Granice obszaru objętego projektem planu zostały oznaczone na rysunku, stanowiącym załącznik do niniejszej uchwały.

2. Załącznik, o którym mowa w ust. 1, zawiera lokalizację przestrzeni publicznych położonych w Strefie Wielkomiejskiej wskazanej w uchwale Nr LXIX/1753/18 Rady Miejskiej w Łodzi z dnia 28 marca 2018 r. w sprawie uchwalenia „Studium uwarunkowań i kierunków zagospodarowania przestrzennego miasta Łodzi”.

§ 3. Wykonanie uchwały powierza się Prezydentowi Miasta Łodzi.

§ 4. Uchwała wchodzi w życie z dniem podjęcia.

**Przewodniczący
Rady Miejskiej w Łodzi**

Tomasz KACPRZAK

Projektodawcą jest
Prezydent Miasta Łodzi

WICEPREZYDENT MIASTA

Wojciech Rosicki

P.O. DYREKTORA
Departamentu Architektury i Rozwoju
Tomasz Jakubiak

ARCHITEKT MIASTA

Kamila Wałęska
RADCA PRAWNY

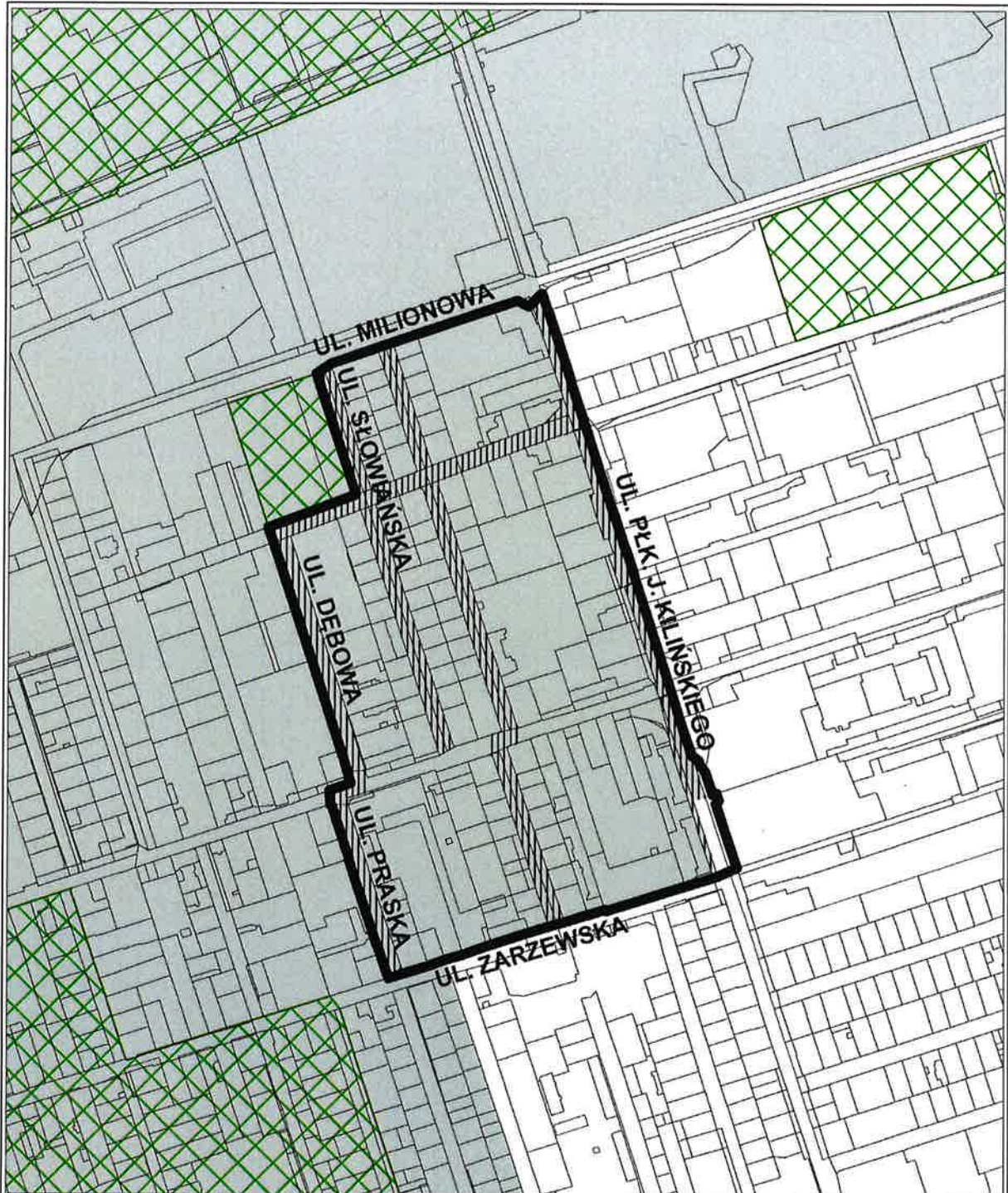
Projekt zgodny z przepisami prawa,
opiniuje pozytywnie
pod względem formalno-prawnym


17.05.2018
KIEROWNIK ZESPÓŁU PROJEKTOWEGO
mgr inż. arch. Andrzej Makowski
Asystent

RADCA PRAWNY
Łódź 1200
Stanisław Klimczak
16.05.2018


mgr inż. **Dorota Starega**
17.05.2018

GLÓWNY SPECJALISTA
16.05.2018
Martyna Jóźwiak




 GRANICE OBSZARU OBJĘTEGO PROJEKTEM PLANU

OZNACZENIA INFORMACYJNE

 OBSZARY OBJĘTE OBOWIĄZAJĄCYMI MIEJSCOWYMI PLANAMI ZAGOSPODAROWANIA PRZESTRZENNEGO

 STREFA WIELKOMIEJSKA

 PRZESTRZENIE PUBLICZNE



Uzasadnienie

do projektu uchwały w sprawie przystąpienia do sporządzenia miejscowego planu zagospodarowania przestrzennego dla części obszaru miasta Łodzi położonej w rejonie ulic: Milionowej, Słowiańskiej, Dębowej, Praskiej, Zarzewskiej i plk. Jana Kilińskiego.

Obszar, dla którego proponuje się sporządzenie miejscowego planu zagospodarowania przestrzennego, położony jest w centralnej części miasta, na terenie Górniak. Powierzchnia obszaru wynosi około 20,3 ha.

Zgodnie z art. 14 ust. 5 ustawy z dnia 27 marca 2003 r. o planowaniu i zagospodarowaniu przestrzennym (Dz. U. z 2017 r. poz. 1073 i 1566) została wykonana analiza dotycząca zasadności przystąpienia do sporządzenia miejscowego planu zagospodarowania przestrzennego dla wskazanego w projekcie uchwały obszaru oraz stopnia zgodności przewidywanych rozwiązań planu z ustaleniami Studium uwarunkowań i kierunków zagospodarowania przestrzennego miasta Łodzi, zwanego dalej Studium.

Obszar objęty uchwałą, zawierający przestrzeń publiczną, stanowi fragment Strefy Wielkomiejskiej wskazanej w obowiązującym Studium do obowiązkowego sporządzenia miejscowego planu zagospodarowania przestrzennego.

Strefa Wielkomiejska jest obszarem koncentracji priorytetowych przestrzeni publicznych o oddziaływaniu ogólnomiejskim, do których należą obszary istniejące współcześnie już zdefiniowane, w części wymagające przywrócenia pierwotnego charakteru lub adaptacji, a także nowe. W obowiązującym Studium zaproponowano stworzenie spójnego systemu przestrzeni publicznych dokonując m.in. ich podziału na kluczowe przestrzenie publiczne (m.in. reprezentacyjne ulice, place i pasáže, również te wymagające odzyskania lub redefinicji, parki i tereny zieleni urządzonej oraz ulice o priorytecie ruchu pieszego, tzw. woonerfy – podwórce miejskie) oraz uzupełniające (pozostałe ulice, w których szerokość drogi warunkuje specjalną oprawę przestrzeni publicznych, pozostałe tereny placów, zieleni urządzonej, cmentarzy, ciągów pieszo-jezdnych, przejść i przejazdów wewnątrzkwartałowych). Na obszarze objętym uchwałą jako przestrzeń publiczną wskazano ulice: Dębową, Słowiańską, Grabową, Senatorską, Praską i Lubelską oraz fragment ulicy plk. Jana Kilińskiego w granicach Strefy Wielkomiejskiej.

Sporządzenie miejscowego planu zagospodarowania przestrzennego dla obszaru objętego uchwałą ma na celu określenie zasad zagospodarowania przestrzeni publicznych o różnorodnym charakterze znajdujących się w Strefie Wielkomiejskiej w powiązaniu z urbanistyczną strukturą pozostałej części miasta. Plan miejscowy, mając na względzie powyższą potrzebę, w sposób szczegółowy doprecyzuje lokalizację i zasięg przestrzeni publicznych oraz rozstrzygnie o przeznaczeniu terenów, określi parametry zabudowy i zagospodarowania terenów, a także wskaże zasady prawidłowej obsługi komunikacyjnej oraz rozwiązania w zakresie infrastruktury technicznej.

Podjęcie uchwały o przystąpieniu do sporządzania planu nie narusza prowadzonej przez Miasto polityki przestrzennej. W związku z powyższym Prezydent Miasta Łodzi przedkłada projekt niniejszej uchwały.



Urząd Architektury i Urbanistyki
Urząd arch. Robert Warzecha