

**UCHWAŁA NR  
RADY MIEJSKIEJ W ŁODZI  
z dnia**

**w sprawie przystąpienia do sporządzenia miejscowego planu zagospodarowania przestrzennego dla części obszaru miasta Łodzi położonej w rejonie ulic: Bolesława Limanowskiego, Zachodniej, Drewnowskiej, Żytniej i Rybnej.**

Na podstawie art. 18 ust. 2 pkt 15 ustawy z dnia 8 marca 1990 r. o samorządzie gminnym (Dz. U. z 2017 r. poz. 1875 i 2232 oraz z 2018 r. poz. 130), w związku z art. 14 ust. 1 ustawy z dnia 27 marca 2003 r. o planowaniu i zagospodarowaniu przestrzennym (Dz. U. z 2017 r. poz. 1073 i 1566), Rada Miejska w Łodzi

**uchwała, co następuje:**

§ 1. Przystępuje się do sporządzenia miejscowego planu zagospodarowania przestrzennego dla części obszaru miasta Łodzi położonej w rejonie ulic: Bolesława Limanowskiego, Zachodniej, Drewnowskiej, Żytniej i Rybnej, zwanego dalej planem.

§ 2. 1. Granice obszaru objętego projektem planu zostały oznaczone na rysunku, stanowiącym załącznik do niniejszej uchwały.

2. Załącznik, o którym mowa w ust. 1, zawiera lokalizację przestrzeni publicznych położonych w Strefie Wielkomiejskiej wskazanej w uchwale Nr LXIX/1753/18 Rady Miejskiej w Łodzi z dnia 28 marca 2018 r. w sprawie uchwalenia „Studium uwarunkowań i kierunków zagospodarowania przestrzennego miasta Łodzi”.

§ 3. Wykonanie uchwały powierza się Prezydentowi Miasta Łodzi.

§ 4. Tracą moc uchwały Rady Miejskiej w Łodzi:

- 1) Nr IX/182/15 z dnia 8 kwietnia 2015 r. w sprawie przystąpienia do sporządzenia miejscowego planu zagospodarowania przestrzennego dla części obszaru miasta Łodzi położonej w rejonie ulic: Lutomińskiej, Zachodniej i Drewnowskiej;
- 2) Nr IX/183/15 z dnia 8 kwietnia 2015 r. w sprawie przystąpienia do sporządzenia miejscowego planu zagospodarowania przestrzennego dla części obszaru miasta Łodzi położonej w rejonie ulic: Limanowskiego, Zachodniej, Lutomińskiej i Modrej.

§ 5. Uchwała wchodzi w życie z dniem podjęcia.

**Przewodniczący  
Rady Miejskiej w Łodzi**

**Tomasz KACPRZAK**

**WICEPREZYDENT MIASTA**

**Wojciech Rosicki**  
KIEROWNIK ZESPOŁU  
PROJEKTOWEGO NR 5

**Paulina Górska**  
mgr inż. arch. Paulina Górska  
16.05.2018r.

Projektodawcą jest  
Prezydent Miasta Łodzi

**p.o. DYREKTORA**  
Departamentu Architektury i Rozwoju  
**Tomasz Jakubiec**

Projekt zgodny z przepisami prawa,  
opiniuję pozytywnie  
pod względem formalno-prawnym

**RADCA PRAWNY**  
Łódź 1200  
**Sławomir Klumczak**  
16.05.2018r.

**Kamila Wałęska**  
RADCA PRAWNY


**GLÓWNY SPECJALISTA**

**Joanna Rechcińska**  
16.05.2018


**PROJEKTANT**  
**mgr inż. arch. Zuzanna Hibner**  
16-05-2018r.





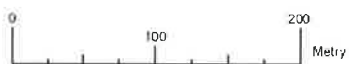
 GRANICE OBSZARU OBJĘTEGO PROJEKTEM PLANU

OZNACZENIA INFORMACYJNE

 OBSZARY OBJĘTE OBOWIAZUJĄCYMI MIEJSCOWYMI PLANAMI ZAGOSPODAROWANIA PRZESTRZENNEGO

 STREFA WIELKOMIEJSKA

 PRZESTRZENIE PUBLICZNE





## Uzasadnienie

### **do projektu uchwały w sprawie przystąpienia do sporządzenia miejscowego planu zagospodarowania przestrzennego dla części obszaru miasta Łodzi położonej w rejonie ulic: Bolesława Limanowskiego, Zachodniej, Drewnowskiej, Żytniej i Rybnej.**

Obszar, dla którego proponuje się sporządzenie miejscowego planu zagospodarowania przestrzennego, położony jest w centralnej części miasta, na terenie osiedla Bałuty-Centrum. Powierzchnia obszaru wynosi około 16 ha.

Zgodnie z art. 14 ust. 5 ustawy z dnia 27 marca 2003 r. o planowaniu i zagospodarowaniu przestrzennym (Dz. U. z 2017 r. poz. 1073 i 1566) została wykonana analiza dotycząca zasadności przystąpienia do sporządzenia miejscowego planu zagospodarowania przestrzennego dla wskazanego w projekcie uchwały obszaru oraz stopnia zgodności przewidywanych rozwiązań planu z ustaleniami Studium uwarunkowań i kierunków zagospodarowania przestrzennego miasta Łodzi, zwanego dalej Studium.

Obszar objęty uchwałą, zawierający przestrzeń publiczną, stanowi fragment Strefy Wielkomiejskiej wskazanej w obowiązującym Studium do obowiązkowego sporządzenia miejscowego planu zagospodarowania przestrzennego.

Strefa Wielkomiejska jest obszarem koncentracji priorytetowych przestrzeni publicznych o oddziaływaniu ogólnomiejskim, do których należą obszary istniejące współcześnie już zdefiniowane, w części wymagające przywrócenia pierwotnego charakteru lub adaptacji, a także nowe. W obowiązującym Studium zaproponowano stworzenie spójnego systemu przestrzeni publicznych dokonując m.in. ich podziału na kluczowe przestrzenie publiczne (m.in. reprezentacyjne ulice, place i pasaże, również te wymagające odzyskania lub redefinicji, parki i tereny zieleni urządzonej oraz ulice o priorytecie ruchu pieszego, tzw. woonerfy – podwórce miejskie) oraz uzupełniające (pozostałe ulice, w których szerokość drogi warunkuje specjalną oprawę przestrzeni publicznych, pozostałe tereny placów, zieleni urządzonej, cmentarzy, ciągów pieszo-jezdnych, przejść i przejazdów wewnątrzkwartałowych). W związku z powyższym w obszarze objętym uchwałą jako przestrzeń publiczną wskazano ulicę Bazarową na odcinku między ul. Zachodnią a ul. Rybną wraz z jej kontynuacją w kierunku zachodnim i placem Piastowskim przyległym do ulicy Bazarowej oraz ulicę Drewnowską na odcinku między ul. Zachodnią a ul. Żytnią.

Sporządzenie miejscowego planu zagospodarowania przestrzennego dla obszaru objętego uchwałą ma na celu określenie zasad zagospodarowania przestrzeni publicznych o różnorodnym charakterze znajdujących się w Strefie Wielkomiejskiej w powiązaniu z urbanistyczną strukturą pozostałej części miasta. Plan miejscowy, mając na względzie powyższą potrzebę, w sposób szczegółowy doprecyzuje lokalizację i zasięg przestrzeni publicznych oraz rozstrzygnie o przeznaczeniu terenów, określi parametry zabudowy i zagospodarowania terenów, a także wskaże zasady prawidłowej obsługi komunikacyjnej oraz rozwiązania w zakresie infrastruktury technicznej.

Podjęcie uchwały o przystąpieniu do sporządzania planu nie narusza prowadzonej przez Miasto polityki przestrzennej. W związku z powyższym Prezydent Miasta Łodzi przedkłada projekt niniejszej uchwały.

Zastępca Dyrektora  
ds. Koordynacji i Projektowania

  
www.łódź.pl